






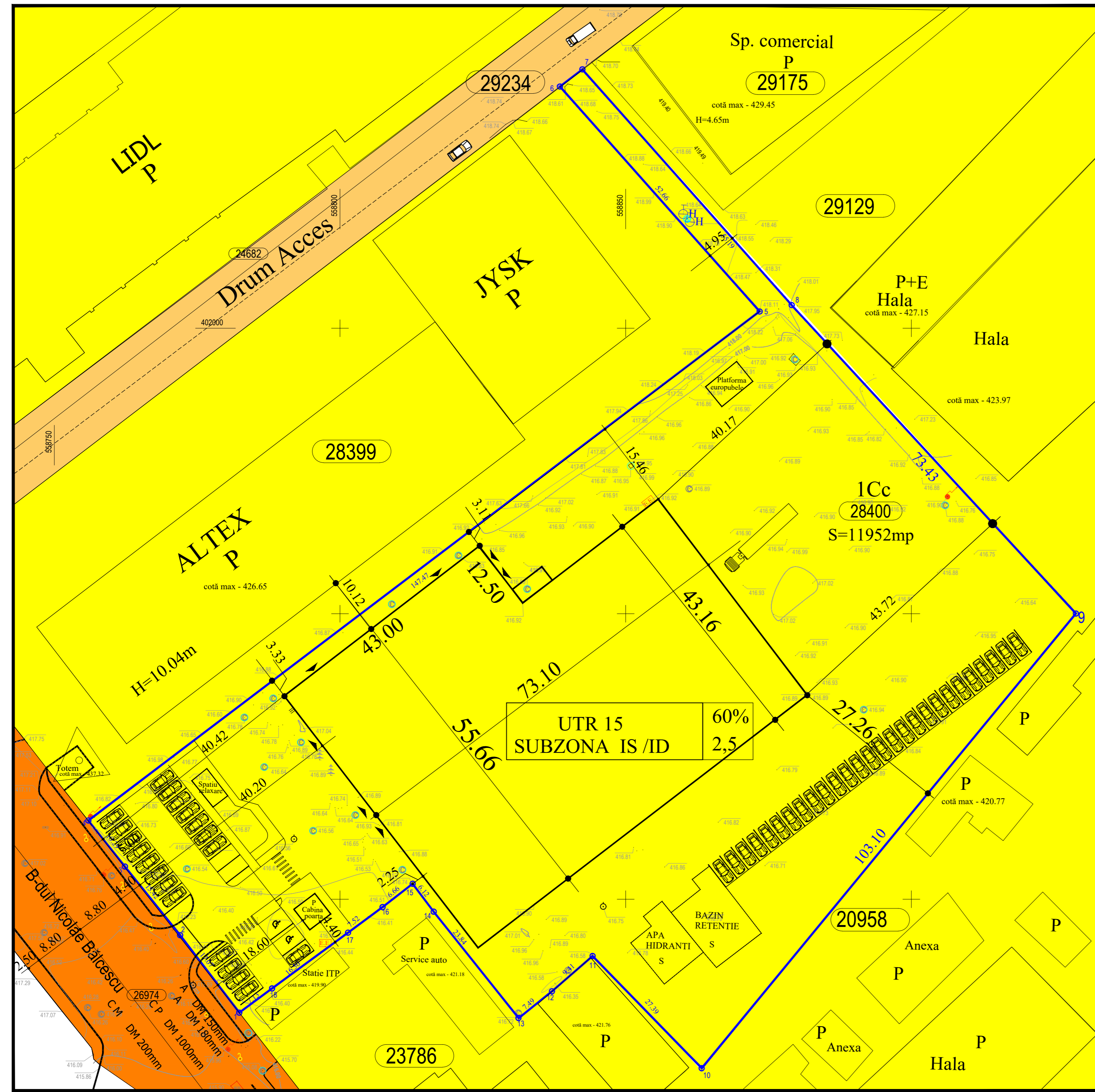





LEGENDA

-  SUPRAFATA ZONA STUDIATA P.U.D
-  PARCELA AFLATA IN PROPRIETATEA INITIATORULUI PUD
S=11952 mp
-  CONSTRUCTII
-  TEREN AFLAT IN PROPRIETATE PRIVATA A PERSOANELOR FIZICE SI JURIDICE
-  TERENURI DIN DOMENIUL PUBLIC AL U.A.T.
-  TERENURI AFLAT IN PROPRIETATE PRIVATA A PERSOANELOR FIZICE SI JURIDICE, DECLARATE DRUMURI ACCES



 S.C. ZAN PROIECT S.R.L. CAMPINA b.dul Carol I nr.70		PLAN URBANISTIC DE DETALIU Reconversie constr. existente in hala de productie echipamente de comunicatii: reconstruire, consolidare, modificare, desfiintare partiala corp C2, refacere drumuri platforme in incinta, imprejurire, constr. corp paza, amenajare parcaje, bazine de retentie preluare ape pluviale, spatii verzi, amplasare firma, panouri fotovoltaice		Proiect nr. 4/2024
		Beneficiar: CAMPINA, B.DUL NICOLAE BALCESCU NR.46, JUD.PH Beneficiar: CENTRUL PENTRU SERVICII DE RADIOCOMUNICATII SRL		Faza P.U.D
Intocmit ARH. URBANIST CRISTINA POENARIU	Desenat ARH. URBANIST CRISTINA POENARIU	Scara: 1:500	Denumire piese desenate PROPRIETATEA ASUPRA TERENURILOR	Plansa nr. 4