



HOTĂRÂRE

privind declararea ca bunuri de uz și de interes public local a unor terenuri situate în Municipiul Câmpina, Județul Prahova

Având în vedere Referatul de aprobare nr.22.298/23 mai 2024 al d-lui Moldoveanu Ioan-Alin - Primarul Municipiului Câmpina, prin care propune declararea ca bunuri de uz și de interes public local a unor terenuri situate în Municipiul Câmpina, Județul Prahova;

Ținând seama de:

- raportul nr.22.476/23 mai 2024, întocmit de Direcția administrarea domeniului public și privat din cadrul Primăriei Municipiului Câmpina;
- raportul nr.22.477/23 mai 2024, întocmit de Direcția economică din cadrul Primăriei Municipiului Câmpina;
- raportul nr.22.478/23 mai 2024, întocmit de Direcția juridică din cadrul Primăriei Municipiului Câmpina;
- raportul nr.22.479/23 mai 2024, întocmit de Arhitectul șef al Municipiului Câmpina;
- avizul comisiei de specialitate din cadrul Consiliului local al Municipiului Câmpina, respectiv Comisia buget, finanțe, programe finanțare europeană, administrarea domeniului public și privat și agricultură;
- avizul comisiei de specialitate din cadrul Consiliului local al Municipiului Câmpina, respectiv Comisia amenajarea teritoriului, urbanism, ecologie și protecția mediului din cadrul Consiliului local al Municipiului Câmpina;
- avizul Secretarului General al Municipiului Câmpina, înregistrat sub nr.22.480/23 mai 2024;
- Procesul-verbal nr.21587/17 mai 2024 al Comisiei Speciale de Inventariere a domeniului public și privat al Municipiului Câmpina;

În conformitate cu prevederile:

- art.41, alin.(5) din Legea nr.7/1996 a cadastrului și a publicității imobiliare, republicată, cu modificările și completările ulterioare;
- art.152, alin.(1) din Regulamentul de recepție și înscriere în evidențele de cadastru și carte funciară, aprobat prin Ordinul nr. 600/2023 al Directorului general al Agenției Naționale de Cadastru și Publicitate Imobiliară, cu modificările și completările ulterioare;
- Normelor tehnice pentru întocmirea inventarului bunurilor care alcătuiesc domeniul public și privat al comunelor, al orașelor, al municipiilor și al județelor, aprobate prin H.G. nr.392/2020;
- Legii nr.24/2000 privind normele de tehnică legislativă pentru elaborarea actelor normative, republicată, cu modificările și completările ulterioare;
- art.129, alin.(1) și alin.(2), lit."c", art.286, alin.(1) și alin.(4), art.289 și Anexa nr.4 la O.U.G. nr.57/3 iulie 2019 privind Codul administrativ, cu modificările și completările ulterioare;

În temeiul art.196, alin.(1), lit."a", coroborat cu art.139, alin.(1) și alin.(3), lit."g" din O.U.G. nr.57/3 iulie 2019 privind Codul administrativ, cu modificările și completările ulterioare,

Consiliul local al Municipiului Câmpina adoptă prezenta hotărâre.

Art.1.(1) - Aprobă declararea ca bun de uz și de interes public local a terenului în suprafață de 726,00 m.p., situat în Municipiul Câmpina, Calea Doftanei, f.nr., județul Prahova, având datele de identificare prevăzute în ANEXA nr.1, care face parte integrantă din prezenta hotărâre.

(2) - Terenul menționat la alin.(1), se identifică conform Planului de situație, ANEXA nr.2, care face parte integrantă din prezenta hotărâre.

Art.2.(1) - Aprobă declararea ca bun de uz și de interes public local a terenului în suprafață de 181,00 m.p., situat în Municipiul Câmpina, str. Voila, f.nr., județul Prahova, având datele de identificare prevăzute în ANEXA nr.1, care face parte integrantă din prezenta hotărâre.

(2) - Terenul menționat la alin.(1), se identifică conform Planului de situație, ANEXA nr.3, care face parte integrantă din prezenta hotărâre.

Art.3. - Terenurile menționate în prezenta hotărâre se vor evalua, în condițiile legii, în vederea înregistrării în evidențele contabile și vor face obiectul actualizării inventarului domeniului public al Municipiului Câmpina, la Capitolul II, B.Sisteme de canalizare și epurare a apelor uzate, cu terenurile aferente, B5. Colectoarele de evacuare și gurile de vărsare a apelor uzate, Secțiunea I. Bunuri imobile, din inventarul bunurilor care aparțin domeniului public al Municipiului Câmpina, aprobat prin H.C.L. nr.99/2009 și atestat prin H.G. nr.1604/2009, conform procedurii prevăzute de O.U.G. nr.57/2019 privind Codul administrativ, cu modificările și completările ulterioare și a Normelor tehnice pentru întocmirea inventarului bunurilor care alcătuiesc domeniul public și privat al comunelor, al orașelor, al municipiilor și al județelor, aprobate prin H.G. nr.392/2020.

Art.4. - Prezenta hotărâre se comunică:

- Instituției Prefectului Județului Prahova;
- Primarului Municipiului Câmpina;
- Direcției administrarea domeniului public și privat;
- Direcției economice;
- Direcției juridice;
- Arhitectului șef.


Președinte de ședință,
Consilier
Gîrbăcică Adina



Contrasemnează,
Secretar General,
Moldoveanu Elena

Câmpina, 29 mai 2024
Nr. 73

ANEXA nr.1
la H.C.L. nr.73/29 mai 2024
Președinte de ședință,



CAPITOLUL II

B5. COLECTOARELE DE EVACUARE ȘI GURILE DE VĂRSARE A APELOR URTE

SECȚIUNEA I BUNURI IMOBILE						
Nr. Crt.	Codul de clasificare	Denumirea bunului	Elemente de identificare	Anul dobândirii sau dării în folosință	Valoarea de inventar	Situația juridică actuală
8	1.8.7.	COLECTOR PLUVIAL	Adresa : Str. Voila, fn, T 0, Ds 2168 Colector ape pluviale S teren = 181,00 mp	1985	-	Anexa nr.4 la O.U.G. nr.57/2019
9	1.8.7.	COLECTOR PLUVIAL	Adresa : Calea Doftanei, fn, T 44, F 2036 Colector ape pluviale S teren = 726,00 mp	1985	-	Anexa nr.4 la O.U.G. nr.57/2019

ANEXA NR. 2
la H.C.L. nr. 73
din 29 MAI 2024

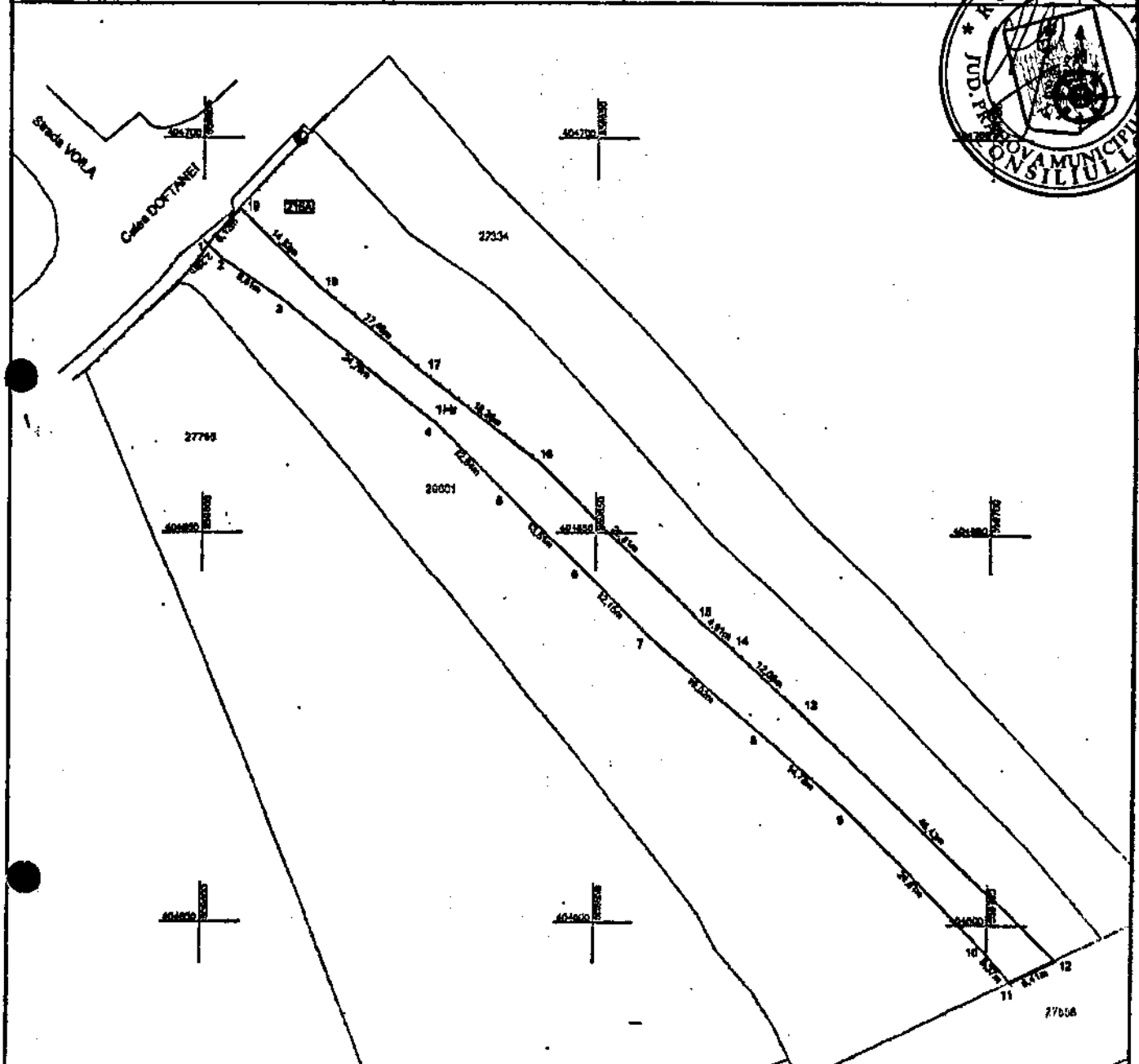
Plan de amplasament si delimitare a imobilului

Anexa nr. 18

SCARA 1 : 500

Președintele sedinței,
Consilier,

Nr. Cadastral	Suprafata masurata	Adresa imobilului
	726 mp	Mun. Campina, Calea Doftanei, FN, Taria 44, Parcela F2000, Jud. Prahova
Nr. Cartea funciara		Unitate Administrativ Teritoriala Municipiul Campina - intravilan



Nr. Parcela	Categoria de folosinta	Suprafata (mp)	Mențiuni
1	HP	726	Teren împrejurat partial. Proprietar Municipiul Campina
TOTAL		726	
Suprafata totala masurata a imobilului = 726 mp Suprafata din act a imobilului = 726 mp			
Executant: STANBONI PROIECT SRL (RO - NJ 2816) Prin: Ing. Ion Oheorghescu (RO - BF 4814) Confirma executarea masuratorilor la teren, corectitudinea documentelor cadastrale si corespondenta acestora cu realitatea din teren Semnatura si stampila: GHEORGHE SCUION Data: Martie 2024		Inspector: Confirma incheierea imobilului in baza actelor inregistrate si a listei numerelor cadastrale Semnatura si paraf: Data: Stampila: ICHP	

ANEXA NR. 3
la H.O.L. nr. 73

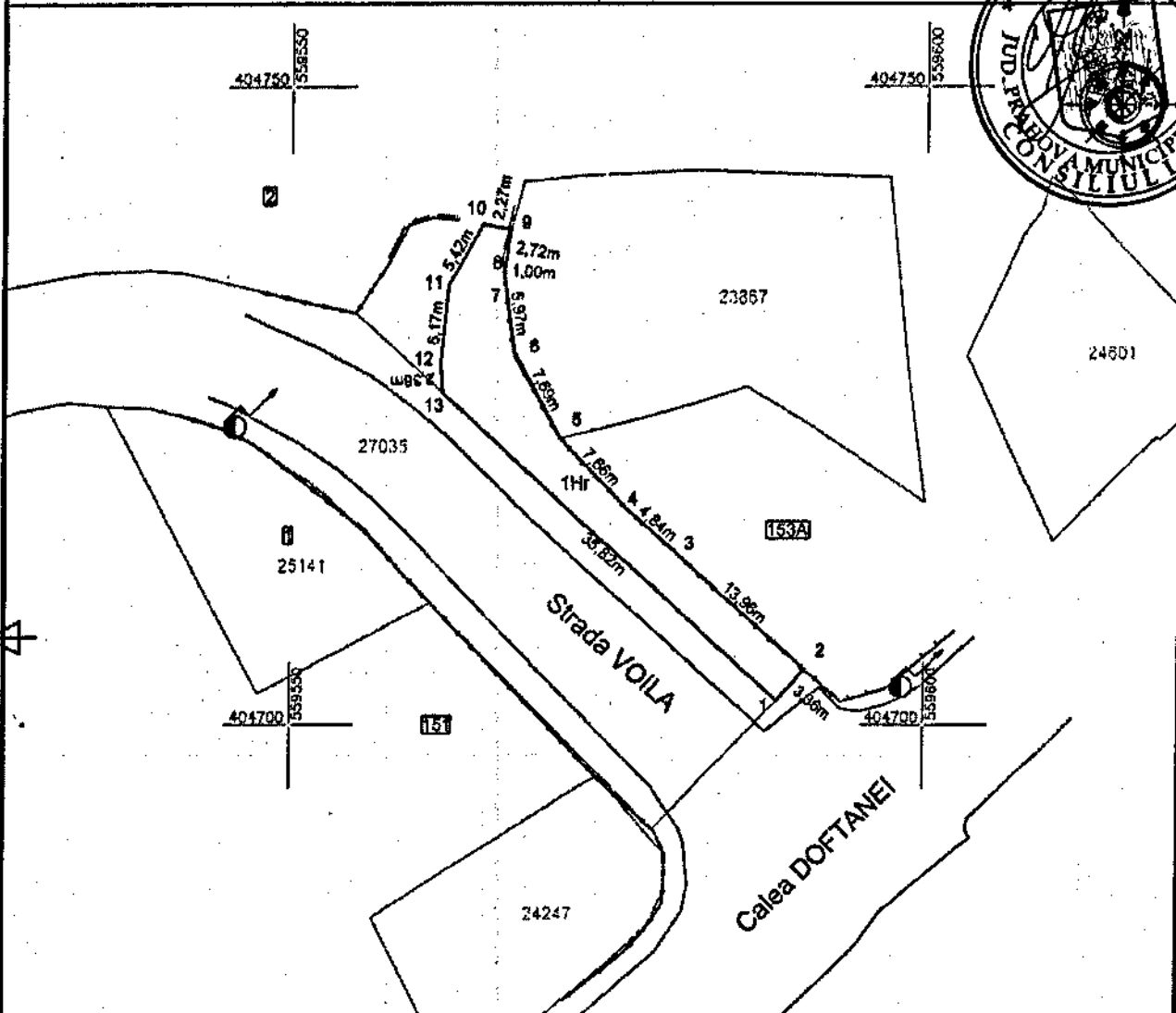
Plan de amplasament si delimitare a imobilului

Anexa nr. 16

Scara 1 : 500

din 29 MAI 2024

Nr. Cadastral	Suprafata masurata	Adresa imobilului
	181 mp	Mun. Campina, Strada Voila, FN, Tarla 0, Parcela Ds 2168, Jud. Prahova
Carte funciara nr.	Unitate Administrativ Teritoriala (UAT)	
	Campina - Intravilan	



Nr. Parcela	Categoria de folosinta	Suprafata (mp)	Mentuni
1	Hr	181	Teren imprejmuit partial. Proprietar: Municipiul Campina.
TOTAL		181	
COD constructie	Destinatia	Suprafata construita la sol (mp)	Mentuni

Suprafata totala masurata a imobilului = 181 mp
Suprafata din acte a imobilului = 181 mp

<p>Executant: STEREOGIS PROIECT SRL (RO - BJ -2510) Prin: Ing. Ion Gheorghescu (RO - BF -2514) Confirm executarea masuratorilor la teren, corectitudinea intocmirii documentatiei cadastrale si corespondenta acestora cu realitatea din teren</p> <p>Semnatura si stampila GHEORGHESCU ION</p> <p>Data: Martie 2024</p>	<p>Inspector: Confirmam introducerea imobilului in baza de date integrata si atribuirea numarului cadastral</p> <p>Semnatura si parafa</p> <p>Data: Stampila BCPI</p>
--	---