

**CONSILIUL LOCAL
AL MUNICIPIULUI CÂMPINA
JUDEȚUL PRAHOVA**

PROIECT DE HOTĂRÂRE Nr.7/23 ianuarie 2024

**privind aprobarea închirierii unor terenuri ce aparțin domeniului privat al
Municipiului Câmpina, către Societatea OMV Petrom S.A.,
în vederea realizării proiectului "Lucrări de abandonare
Sondele Petroliere 288 SR Câmpina și 638 MPC Câmpina"**

Având în vedere Referatul de aprobare nr.3.324/23 ianuarie 2024 al membrilor Comisiei de specialitate buget, finanțe, programe finanțare europeană, administrarea domeniului public și privat și agricultură, prin care propun aprobarea închirierii unor terenuri ce aparțin domeniului privat al Municipiului Câmpina, către Societatea OMV Petrom S.A., în vederea realizării proiectului "Lucrări de abandonare Sondele Petroliere 288 SR Câmpina și 638 MPC Câmpina";

Ținând seama de:

- raportul nr.3.600/25 ianuarie 2024, întocmit de Direcția administrarea domeniului public și privat din cadrul Primăriei Municipiului Câmpina;
- raportul nr.3.377/25 ianuarie 2024, întocmit de Direcția juridică din cadrul Primăriei Municipiului Câmpina;
- raportul nr.3.379/25 ianuarie 2024, întocmit de Direcția economică din cadrul Primăriei Municipiului Câmpina;
- raportul nr.3.601/25 ianuarie 2024, întocmit de Arhitectul șef al Municipiului Câmpina;
- avizul comisiei de specialitate din cadrul Consiliului local al Municipiului Câmpina, respectiv Comisia buget, finanțe, programe finanțare europeană, administrarea domeniului public și privat și agricultură;
- avizul comisiei de specialitate din cadrul Consiliului local al Municipiului Câmpina, respectiv Comisia administrație publică locală, juridic, relații cu publicul, servicii și comerț, muncă și probleme sociale, ș.a.m.d.;
- avizul comisiei de specialitate din cadrul Consiliului local al Municipiului Câmpina, respectiv Comisia amenajarea teritoriului, urbanism, ecologie și protecția mediului;
- avizul Secretarului General al Municipiului Câmpina, înregistrat sub nr.3.603/25 ianuarie 2024;
- adresa nr.3018/30 octombrie 2023 a Societății O.M.V. Petrom S.A., prin Divizia Explorare și Producție, Centrul de Valoare Operațiuni, Zona de Producție Muntenia, înregistrată la Primăria Municipiului Câmpina sub nr.46892/31 octombrie 2023;

În conformitate cu prevederile:

- art.6, lit."c" din Legea nr.238/2004 a petrolului, cu modificările și completările ulterioare;
- Legii nr.24/2000 privind normele de tehnică legislativă pentru elaborarea actelor normative, republicată, modificată și completată;
- art.129, alin.(1), alin.(2), lit."c" și alin.6, lit."b" din O.U.G. nr.57/3 iulie 2019 privind Codul administrativ, cu modificările și completările ulterioare;

În temeiul art.196, alin (1), lit. "a", coroborat cu art. 139, alin.(1) și alin.(3) din O.U.G. nr.57/3 iulie 2019 privind Codul administrativ, cu modificările și completările ulterioare,

Consiliul local al Municipiului Câmpina adoptă prezenta hotărâre.

Art.1.(1) - Se aprobă închirierea unor terenuri ce aparțin domeniului privat al Municipiului Câmpina, către Societatea OMV Petrom S.A., cu sediul în str.Coralilor, nr.22, "Petrom City", sector 1 București, prin Divizia Explorare și Producție, Centrul de Valoare Operațiuni, Zona de Producție Muntenia, cu sediul în comuna Blejoi, str.Republicii, nr.35, județul Prahova, în vederea realizării proiectului "Lucrări de abandonare Sondele Petroliere 288 SR Câmpina și 638 MPC Câmpina", după cum urmează:

1. Teren în suprafață de 668,00 m.p. situat în intravilanul Municipiului Câmpina, T16, P561;

2. Teren în suprafață de 1.020,00 m.p. situat în intravilanul Municipiului Câmpina, T 83, P Cc713.

(2) - Terenurile prevăzute la alin.(1) se identifică prin planurile de formalități abandonare sonde, care se constituie ANEXELE nr.1 și nr.2 la prezenta hotărâre.

Art.2. - Durata închirierii este de 2 ani, cu posibilitate de prelungire prin acordul părților, pentru o perioadă de timp cel mult egală cu cea inițială, o singură dată.

Art.3. - Se aprobă nivelul chiriei de 4,5 lei/m.p./an. Chiria se actualizează anual cu rata inflației comunicată de INSSE.

Art.4. - Se aprobă contractul-cadru de închiriere a terenurilor prevăzute la art.1 din prezenta hotărâre, conform ANEXEI nr.3 care face parte integrantă din prezenta hotărâre.

Art.5 - Se împuternicește domnul Ioan - Alin Moldoveanu, Primarul Municipiului Câmpina, să semneze contractul de închiriere având ca obiect terenurile prevăzute la art.1.

Art.6. - Prezenta hotărâre se comunică:

- Instituției Prefectului Județului Prahova;
- Primarului Municipiului Câmpina;
- Direcției administrarea domeniului public și privat;
- Direcției economice;
- Direcției juridice;
- Arhitectului șef al Municipiului Câmpina;
- Societății OMV Petrom S.A. prin Divizia Explorare și Producție, Centrul de Valoare Operațiuni, Zona de Producție Muntenia.

Președinte de ședință,
Consilier,

Contrasemnează,
Secretar General,
Moldoveanu Elena

Câmpina, ianuarie 2024

Nr. _____

ANEXA NR. 1
la H.C.Lm
din

Prevederile sediului,
Consthor

Tabel centralizator cu suprafețele de teren propuse pentru "Lucrul de abandonare la Sonda 288 SR Campina"

Nr. Or.	Nume proprietar	Act de proprietate	Nr. Cadastral	Suprafata necesara obiectivului		Suprafata propusa pentru inchiriere (mp)	Suprafata totala parcela din act (mp)	Nr. tarla/ Nr. parcela	Categorie solarii teren	Destinatia teren	UAT/budet	Castic amplasament
				Carai	Drum neces							
1	UAT Campina		-	668	-	668	-	T16, P 461	Intravilan	TDA	Campina/Prahova	
2	OMV Petrom	Act Administrativ nr. 12534, din 16/03/2012	24771	212	-	-	471	T16, P 461	Intravilan	TDS	Campina/Prahova	
Total				900	0							
Total suprafata necesara pentru "Lucrul de abandonare la Sonda 288 SR Campina" (mp)				908								



Inventari de coordonate suprafata totala Sonda 288 SR Campina

Nr. Pct.	Coordonate pob. de centru		Lungimi laterali D(i, i+1)
	X (m)	Y (m)	
1	402262.658	557743.645	9.402
2	402266.256	557752.332	13.586
3	402259.079	557763.868	16.045
4	402245.075	557771.700	13.048
16	402230.114	557773.242	4.238
17	402230.339	557769.010	7.455
18	402233.839	557762.428	6.394
9	402233.032	557756.085	1.647
10	402232.824	557754.451	3.017
11	402232.443	557751.458	2.726
12	402232.099	557748.794	6.050
13	402230.098	557743.043	18.921
14	402246.591	557739.043	8.536
15	402257.126	557738.920	7.271

S=900mp P=120.228m

Inventari de coordonate suprafata parcela UAT Campina

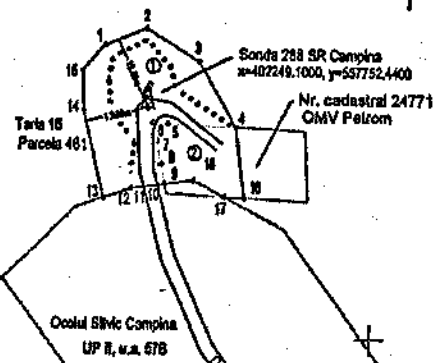
Nr. Pct.	Coordonate pob. de centru		Lungimi laterali D(i, i+1)
	X (m)	Y (m)	
1	402262.659	557743.645	9.402
2	402266.290	557752.332	13.586
3	402259.079	557763.868	16.045
4	402245.075	557771.700	14.912
5	402245.869	557756.009	3.047
6	402246.028	557753.766	3.920
7	402242.169	557754.454	5.008
8	402237.239	557755.334	4.274
9	402233.032	557756.085	1.647
10	402232.824	557754.451	3.017
11	402232.443	557751.458	2.726
13	402232.099	557748.794	6.050
13	402230.098	557743.045	18.921
14	402246.591	557739.043	8.536
15	402257.126	557738.920	7.271

S=668mp P=118.342m

Inventari de coordonate suprafata parcela OMV Petrom

Nr. Pct.	Coordonate pob. de centru		Lungimi laterali D(i, i+1)
	X (m)	Y (m)	
6	402246.028	557753.766	3.047
5	402245.869	557756.009	14.912
4	402245.075	557771.700	19.040
16	402230.114	557773.242	4.238
17	402230.339	557769.010	7.455
18	402233.839	557762.428	6.394
9	402233.032	557756.085	4.274
8	402237.239	557755.334	5.008
7	402242.169	557754.454	3.920

S=232mp P=64.288m



LEGENDA

- Suprafata ocupata obiectivul proiectat
- drum
- platforma beton
- A sonda
- linii cadastrale
- linii teritoriale
- linii amenajamentului

PRIMAR,
SERV. ADP.
GRIGORIE GRIGORE
TARZA DUMITREI

Vizat Topograf Zona de Productie Neamtina
Climpanu Robertino

Data: Semnatura

PROIECTIE STEREOGRAFICA 1970
PLAN DE REFERINTA MAREANEGRA 1978

EXECUTANT:			BENEFICIAR:		Planşa 1
Persoana juridica autorizata ANCI Clasa I, Seria RO-BJ, Nr. 2320			OMV Petrom		Nr. rec. 81
Acțiunea	Numele si prenumele	Semnatura	Scara	PLAN DE FORMALITATI	
Masurat	Sanda Alexandru	[Signature]	1:1000	ABANDONARE SONDE ANEXA P, ASSET MURTEANA	
Prel. calc.	Banu Mihail	[Signature]	A3	Lucrul de abandonare la Sonda 288 SR Campina	
Verificat	Rotaru Iliu	[Signature]	Data	Tarla 16, Parcela 461, Intravilan	
Conf. STAS	Rotaru Cosmin	[Signature]	2022	UAT Campina, Judetul Prahova	
Sei proiecte	Popescu Alina	[Signature]			

la H.C.L. nr. _____ din _____

Precedentele sediului
Consiliului

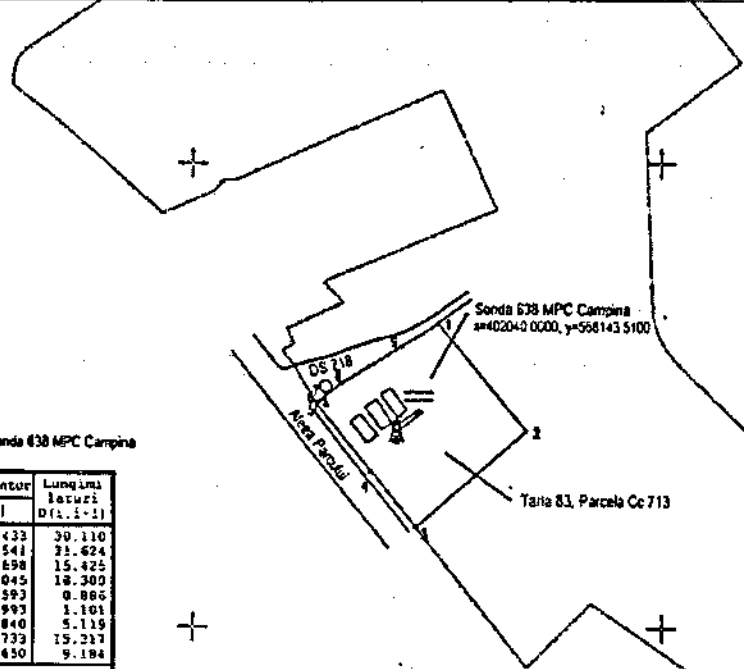
Tabel generalizat cu suprafețele de teren alocate pentru "Lucrări de abandonare la Sonda 638 MPC Campina"

Nr. Crt.	Nume proprietar	Act de proprietate	Nr. Cadastral	Suprafata necesara obiectiv		Suprafata propusa pentru inchiriere (mp)	Suprafata totala inchiriată (mp)	Suprafata totala parcela din act (mp)	Nr. act/ Nr. parcelă	Categorie folosinta teren	Destinatie teren	UAT/ Județ	Cantitate amplasament
				Careu	Drum scuză								
1	UAT Campina			1020		1020			T.B. Cc. 713	curti construite/ intravilan	TOS	Campina/ Prahova	
Total				1020									
Total suprafata necesara pentru "Lucrari de abandonare la Sonda 638 MPC Campina" (mp)				1020									



LEGENDA

- Suprafata ocupata de catre parcuri
- drum
- linii cadastrale si lucruri
- platforma beton
- ⊙ sonda
- ◇ habă
- indicator solar



Inventar de coordonate suprafata totala Sonda 638 MPC Campina

Nr. Pct.	Coordonate pct. de contur		Lungimea laterali D(i, i-1)
	X (m)	Y (m)	
1	402045.505	558152.433	30.110
2	402042.235	558171.541	21.624
3	402021.460	558147.698	15.425
4	402033.491	558138.045	18.300
5	402047.765	558126.993	0.886
6	402048.556	558126.993	1.101
7	402049.260	558127.840	5.119
8	402052.584	558131.733	15.217
9	402060.629	558144.450	9.184

S=1070mp P=136.968m

PRIMAR, AD.P.P. GR. CRU. SONDAS
AD.P.P. IORGA D.

Viza Topograf Zona de Productie Muntena
Cimpeanu Robertino

Data: _____

PROIECTIE STEREOGRAFICA 1970
PLAN DE REFERINTA MAREA NEAGRA 1975

EXECUTANT: NEVCO		BENEFICIAR: OMV Petrom		Planşa 1
Persoană juridică autorizată ANCP Clasa I, Seria RO-B-J, Nr. 2320		Date: _____		Nr. rev. 01
Acţiunea	Numele şi prenumele	PLAN DE FORMALITATI		
Masurat	Sanda Alexandru	ABANDONARE SONDE ANEXA P, ASSET MUNTENIA		
Preţ. calc.	Banu Mihail	Lucrari de abandonare la Sonda 638 MPC Campina		
Verificat	Rotaru Liviu	Taria 83, Parcela Cc 713, Intravilan		
Contr. STAS	Rotaru Cosmin	UAT Campina, Județul Prahova		
Señ proiecte	Popescu Alina			

CONTRACT - CADRU DE ÎNCHIRIERE

CAPITOLUL I: PĂRȚILE CONTRACTANTE

Art.1

MUNICIPIUL CÂMPINA, cu sediul în B-dul Culturii, nr.18, Municipiul Câmpina, județul Prahova, cod fiscal 2843272, reprezentat de Primar – dl Moldoveanu Ioan-Alin, în calitate de proprietar, și

SOCIETATEA OMV PETROM S.A. cu sediul în str. Coralilor, nr.22, "Petrom City", sector 1 București, CIF 1590082, înregistrată la Registrul Comerțului sub nr. J40/8302/1997, prin Divizia Explorare și Producție, Centrul de Valoare Operațiuni, Zona de Producție Muntenia, cu sediul în str. Republicii, nr.35, comuna Blejoi, județul Prahova, reprezentată de Director - _____, în calitate de chiriaș,

în baza H.C.L. nr. _____ / _____, convin încheierea prezentului contract de închiriere.

CAPITOLUL II: OBIECTUL CONTRACTULUI

Art.2.(1) - Obiectul contractului îl reprezintă închirierea de către proprietar către chiriaș, în baza Legii nr.238/2004 a petrolului, cu modificările și completările ulterioare și a Legii nr.50/1991 privind autorizarea executării lucrărilor de construcții, republicată, cu modificările și completările ulterioare, a unor terenuri ce aparțin domeniului privat al Municipiului Câmpina, după cum urmează:

1. Teren în suprafață de 668,00 m.p. situat în intravilanul Municipiului Câmpina, T16, P561;

2. Teren în suprafață de 1.020,00 m.p. situat în intravilanul Municipiului Câmpina, T 83, P Cc713, identificate prin planurile de formalități abandonare sonde anexate prezentului contract.

(2) – Predarea-primirea terenurilor ce fac obiectul prezentului contract de închiriere este consemnată în procesul-verbal ce se constituie anexă la prezentul contract.

(3) - În cazul în care chiriașului nu îi mai este utilă întreaga suprafață de teren închiriată, acesta are opțiunea restrângerii suprafeței terenului închiriat, prin transmiterea unei notificări în acest sens proprietarului. Restrângerea suprafeței închiriate se consideră efectuată numai după ce părțile au încheiat un proces-verbal de predare parțială-restrângere și au semnat actul adițional în care va fi menționată suprafața de teren rămasă la dispoziția chiriașului. Chiria datorată Proprietarului va fi recalculată în mod corespunzător pentru noua suprafață începând cu data semnării de către părți a procesului-verbal de predare parțială-restrângere.

CAPITOLUL III: SCOPUL ÎNCHIRIERII

Art.3.(1) – Terenurile închiriate vor fi folosite de chiriaș în scopul desfășurării obiectului său de activitate, respectiv în vederea realizării proiectului "Lucrări de abandonare Sondele Petroliere 288 SR Câmpina și 638 MPC Câmpina".

(2) - Destinația terenurilor închiriat, descrisă la alin.(1), nu va putea fi schimbată fără consimțământul scris al proprietarului.

CAPITOLUL IV: DURATA

Art.4.(1) - Termenul de închiriere este de 2 ani, începând cu data de _____, cu posibilitate de prelungire prin acordul părților.

(2) - Cu 30 de zile înainte de expirarea contractului, la cererea chiriașului și cu aprobarea proprietarului contractul se poate prelungi, prin act adițional, pentru o perioadă de timp cel mult egală cu cea inițială, o singură dată, numai dacă au fost respectate clauzele contractuale.

(3) - Începând cu data intrării în vigoare a prezentului, chiriașul va răspunde pentru daune cauzate prin faptele lui.

CAPITOLUL V: CHIRIA

Art.5.(1) - Chiria pentru folosirea terenurilor ce fac obiectul închirierii este de 4,5 lei/m.p./an.

(2) - Chiria se actualizează anual cu rata inflației comunicată de INSSE.

(3) - Plata chiriei se face în avans în termen de 30 zile de la încheierea contractului de închiriere.

(4) - Plata cu întârziere a chiriei conduce la obligarea chiriașului de a suporta majorări de întârziere calculate în cuantumul și în condițiile legislației fiscale privind impozitele și taxele locale.

(5) - În situația în care au avut loc modificări legislative care au ca obiect instituirea, modificarea sau renunțarea la anumite taxe/impozite naționale sau locale al căror efect se reflectă în creșterea/diminuarea costurilor pe baza cărora s-a fundamentat prețul contractului, chiria se ajustează, la cererea oricărei părți.

(6) - Chiriașul rămâne răspunzător de plata chiriei dacă abandonează terenurile închiriate fără notificarea proprietarului.

CAPITOLUL VI: DREPTURI ȘI OBLIGAȚII

Art.6. - Proprietarul are următoarele drepturi și/sau obligații:

a) să predea terenurile, pe bază de proces-verbal, încheiat după semnarea contractului;

b) să încaseze chiria, în conformitate cu dispozițiile contractului de închiriere;

c) să asigure folosința netulburată a bunurilor imobile pe tot timpul închirierii;

d) să controleze respectarea clauzelor contractuale de către chiriaș, având dreptul să constate, ori de câte ori este nevoie, fără a stânjeni folosința bunurilor imobile de către chiriaș, starea integrității acestora și destinația în care sunt folosite.

Art.7. - Chiriașul are următoarele drepturi și/sau obligații:

a) să nu aducă atingere dreptului de proprietate publică prin faptele și actele juridice săvârșite;

b) să achite chiria în cuantumul și la termenele stabilite prin contract;

c) să folosească terenurile conform scopului pentru care au fost închiriate;

d) la încetarea contractului sau, după caz, la restrângerea suprafeței închiriate, să predea terenurile/terenul, în starea bună;

e) să asigure paza terenurilor închiriat;

f) să nu angajeze și/sau să permit desfășurarea unor activități ilegale pe terenurile închiriate;

g) să obțină toate avizele/acordurile/autorizațiile necesare folosirii terenurilor conform obiectului și scopului contractului.

CAPITOLUL VII: RĂSPUNDEREA CONTRACTUALĂ

Art.8. (1) - În cazul în care chiriașul nu achită chiria datorată la termenele prevăzute în prezentul contract, el datorează majorări de întârziere calculate în cuantumul și în condițiile legislației fiscale privind impozitele și taxele locale.

(2) - În cazul în care chiriașul folosește terenurile închiriate contrar scopului închirierii, contractul de închiriere se reziliază de plin drept, în baza unei notificări transmisă în acest sens, cu plata de daune interese.

(3) - Chiriașul este obligat să suporte toate amenzile primite de proprietar, ca urmare a nerespectării de către chiriaș a obligațiilor contractuale și legale ce îi revin.

(4) - Proprietarul nu este responsabil de activitatea desfășurată de către chiriaș și nu poate fi tras la răspundere pentru rezultatele obținute de către acesta pe terenurile închiriate.

(5) - Riscul pieririi fortuite a bunurilor imobile este suportat în toate cazurile de proprietar.

(6) - Neîndeplinirea, în parte sau în tot, a condițiilor stabilite prin prezentul contract și la termenele fixate, dă dreptul proprietarului, în baza unei notificări transmise, fără intervenția instanței de judecată să considere contractul reziliat.

(7) - Notificările prevăzute la acest capitol se transmit cu 30 de zile anterior luării măsurilor.

CAPITOLUL VIII: INTERDICȚIA SUBÎNCHIRIERII SAU CEDĂRII BUNULUI IMOBIL

Art.9.(1) - Este absolut interzisă subînchirierea sau cedarea sub orice formă, totală sau parțială a bunurilor imobile închiriate.

(2) - Terenurile închiriate sunt destinate exclusiv uzului titularului de contract.

CAPITOLUL IX: FORȚA MAJORĂ

Art.10.(1) - Forța majoră exonerează de răspundere părțile, în cazul neexecutării parțiale sau totale a obligațiilor asumate prin prezentul contract.

(2) - Prin forță majoră se înțelege un eveniment independent de voința părților, imprevizibil și insurmontabil, apărut după încheierea contractului și care împiedică părțile să execute total sau parțial obligațiile asumate.

(3) - Partea care invocă forța majoră are obligația să o aducă la cunoștința celeilalte părți, în scris, în maximum 5(cinci) zile de la apariție, iar dovada forței majore se va comunica în maximum 15(cincisprezece) zile de la apariție.

(4) - Data de referință este data ștampilei poștei de expediere.

(5) - Partea care invocă forța majoră are obligația să aducă la cunoștința celeilalte părți încetarea cauzei acesteia în maximum 15(cincisprezece) zile de la încetare.

(6) - Dacă aceste împrejurări și consecințele lor durează mai mult de 6 (șase) luni, fiecare partener poate renunța la executarea contractului pe mai departe. În

acest caz, nici una din părți nu are dreptul de a cere despăgubiri de la cealaltă parte, dar ele au îndatorirea de a-și onora toate obligațiile până la această dată.

CAPITOLUL X: ÎNCETAREA/REZILIEREA CONTRACTULUI

Art.11.(1) - Contractul de închiriere încetează în cazurile următoare:

- a) la expirarea termenului stipulat în contract;
- b) prin acordul scris al părților;
- c) prin reziliere de plin drept, fără a mai fi necesară punerea în întârziere și intervenția instanței de judecată, fără orice formalitate prealabilă, dacă chiriașul nu și-a îndeplinit obligațiile contractuale ce-i revin;
- d) desființarea titlului proprietarului;
- e) denunțarea unilaterală a contractului de către proprietar, atunci când intervine o cauză de utilitate publică, după notificarea prealabilă a chiriașului, cu cel puțin 30 zile anterior denunțării;
- f) pierirea bunurilor din alte cauze care nu țin de modul de exploatare și de întreținerea a acestora.

(2) Încetarea sau rezilierea prezentului contract nu va avea niciun efect asupra obligațiilor deja scadente între părțile contractante.

(3) Prevederile prezentului articol nu înlătură răspunderea părții care în mod culpabil a cauzat încetarea contractului.

(4) Toleranța arătată de către una din părți, asupra unor încălcări ale clauzelor contractuale de către cealalta parte, indiferent de durata sau frecvența acestora, nu îngrădește cu nimic dreptul părții vătămate de a rezilia contractul și a solicita plata de daune/despăgubiri.

CAPITOLUL XI : DISPOZIȚII FINALE

Art.12. - Orice amendamente sau modificări la prezentul contract sunt valabile numai în scris, cu acordul ambelor părți.

Art.13. - În situația în care o parte contractantă își schimbă datele de contact și/sau sediul este obligată să aducă la cunoștința celeilalte părți noile modificări în termen de 5 zile lucrătoare de la data modificării.

Art.14. - Orice litigiu decurgând din sau în legătură cu acest contract, inclusiv referitor la validitatea, interpretarea, executarea ori desființarea lui, se va soluționa pe cale amiabilă sau de către instanțele judecătorești competente.

Prezentul contract s-a încheiat și semnat astăzi în exemplare.

PROPRIETAR,

CHIRIAȘ,

REFERAT DE APROBARE

la proiectul de hotărâre privind aprobarea închirierii unor terenuri ce aparțin domeniului privat al Municipiului Câmpina, către Societatea OMV Petrom S.A., în vederea realizării proiectului "Lucrări de abandonare Sondele Petroliere 288 SR Câmpina și 638 MPC Câmpina"

Subsemnații: Ene Bogdan-Constantin, Filip Costel, Raț Cosmin-Gicu, Marcu Florin și Gheorghe Roxana-Elena, consilieri locali, membrii ai Comisiei de specialitate din cadrul Consiliului local al Municipiului Câmpina - buget, finanțe, programe finanțare europeană, administrarea domeniului public și privat și agricultură, în conformitate cu prevederile art.136, alin.(1) și alin.(2) din O.U.G. nr.57/3 iulie 2019 privind Codul administrativ, cu modificările și completările ulterioare și ale Legii nr.24/2000 privind normele de tehnică legislativă pentru elaborarea actelor normative, republicată, cu modificările și completările ulterioare, supunem analizei și aprobării Consiliului local proiectul de hotărâre privind aprobarea închirierii unor terenuri ce aparțin domeniului privat al Municipiului Câmpina, către Societatea OMV Petrom S.A., în vederea realizării proiectului "Lucrări de abandonare Sondele Petroliere 288 SR Câmpina și 638 MPC Câmpina".

Prin adresa nr.3018/30 octombrie 2023, înregistrată la Primăria Municipiului Câmpina sub nr.46892/31 octombrie 2023, Societatea OMV Petrom S.A., prin Divizia Explorare și Producție, Centrul de Valoare Operațiuni, Zona de Producție Muntenia solicită închirierea terenurilor ocupate de sondele petroliere - Sonda 288 SR Campina și Sonda 638 MPC Câmpina – în vederea realizării proiectului "Lucrări de abandonare Sondele Petroliere 288 SR Câmpina și 638 MPC Câmpina", pentru o perioadă de doi ani, la prețul de 4,50 lei/mp/an.

Conform notei de fundamentare nr.1619/12 ianuarie 2024, întocmită de Direcția administrarea domeniului public și privat terenurile identificate, respectiv terenul în suprafață de 668 m.p. situat în Tarla 16, Parcela 461 și terenul în suprafață de 1020 situat în Tarla 83, Parcela 713, aparțin domeniului privat al Municipiului Câmpina.

Potrivit art.6 din Legea nr.238/2004 a petrolului, cu modificările și completările ulterioare, "Dreptul de folosință a terenurilor necesare efectuării operațiunilor petroliere se dobândește în condițiile legii, prin :

a) vânzarea-cumpărarea terenurilor și, după caz, a construcțiilor situate pe acestea, la prețul convenit între părți ;

b) schimbul de terenuri, însoțit de strămutarea proprietarului afectat și de reconstrucția clădirilor pe terenul nou acordat, pe cheltuiala titularului care beneficiază de terenul eliberat, conform convenției părților ;

c) închirierea terenului pe durată determinată, pe bază de contracte încheiate între părți ;

d) expropriere pentru cauză de utilitate publică, în condițiile legii ;

e) concesiunea terenurilor ;

f) asocierea dintre proprietarul terenului și titularul de acord ;

g) alte proceduri prevăzute de lege".

Apreciem că este oportun să aprobăm închirierea terenurilor deoarece prin realizarea acestui proiect se degreuează de sarcini terenurile ce fac obiectul închirierii.

Față de cele susmenționate, supunem dezbaterii și aprobării Consiliului Local al Municipiului Câmpina proiectul de hotărâre privind aprobarea închirierii unor terenuri ce aparțin domeniului privat al Municipiului Câmpina, către Societatea OMV Petrom S.A., în vederea realizării proiectului "Lucrări de abandonare Sondele Petroliere 288 SR Câmpina și 638 MPC Câmpina".

Cadrul legal aplicabil:

- prevederile art.6, lit.c din Legea nr.238/2004 a petrolului, cu modificările și completările ulterioare;

- prevederile art.129, alin.(1), alin.(2), lit."c" și alin.6, lit."b", art.196, alin (1), lit. "a", coroborat cu art. 139, alin. (1) și alin.(3) din O.U.G. nr.57/3 iulie 2019 privind Codul administrativ, cu modificările și completările ulterioare.

CONSILIERI,

Ene Bogdan-Constantin

Filip Costel

Raț Cosmin-Gicu

Marcu Florin

Gheorghe Roxana-Elena

Red. D.VI.



ROMANIA JUDEȚUL PRAHOVA
PRIMĂRIA MUNICIPIULUI CĂMPINA

Adresa: Bd. Culturii nr.18, Tel. 0244336134, Fax: 0244371458
Email: web@primariacampina.ro www.primariacampina.ro



DIRECȚIA A.D.P.P. - SERVICIUL A.D.P.P.

SERVICIUL A.D.P.P.

Nr. 3600/25 IAN.2024

RAPORT

Având în vedere Referatul de aprobare nr.3.324/23 ianuarie 2024 al membrilor Comisiei de specialitate buget, finanțe, programe finanțare europeană, administrarea domeniului public și privat și agricultură, prin care propun aprobarea închirierii unor terenuri ce aparțin domeniului privat al Municipiului Cămpina, către Societatea OMV Petrom S.A., în vederea realizării proiectului "Lucrări de abandonare Sondele Petroliere 288 SR Cămpina și 638 MPC Cămpina", facem următoarele precizări:

În urma solicitării privind aprobarea închirierii terenurilor ocupate de sondele petroliere 288 SR Cămpina (suprafață 669 mp, T16, P 461) neinventariat și 638 MPC Cămpina (suprafață 1020 mp, T83, P 712) inventariat în domeniul privat al UAT Campina cu NC 29712, în vederea realizării proiectului " Lucrări de abandonare Sondele Petroliere 288 SR Cămpina și 638 MPC Cămpina" pentru o perioadă de 2 ani la preț de 4,5 lei /mp/an.

După finalizarea lucrărilor, terenurile vor fi predate pe bază de proces verbal către U.A.T. Cămpina în vederea valorificării.

Față de cele susmenționate susținem aprobarea în Consiliul Local a proiectului de hotărâre prezentat.

Director Executiv ADPP

Eliza OPRESCU

Șef Serviciu A.D.P.P.

Grigore CRIJANOVSKI

Consilier ADPP Iorga Dumitru Iordan



ROMANIA JUDEȚUL PRAHOVA
PRIMĂRIA MUNICIPIULUI CÂMPINA
Adresa: Bd. Culturii nr.18, Tel. 0244336134, Fax: 0244371458
Email: web@primariacampina.ro www.primariacampina.ro



DIRECȚIA JURIDICĂ
SERVICIUL JURIDIC
COMPARTIMENTUL JURIDIC, CONTENCIOS

3377 25.IAN. 2024

RAPORT DE SPECIALITATE

Proiectul de hotărâre *privind aprobarea închirierii unor terenuri ce aparțin domeniului privat al Municipiului Câmpina, către Societatea OMV Petrom S.A., în vederea realizării proiectului "Lucrări de abandonare Sondele Petroliere 288 SR Câmpina și 638 MPC Câmpina" supus aprobării consiliului local de membrii Comisiei de specialitate buget, finanțe, programe finanțare europeană, administrarea domeniului public și privat și agricultură* este în concordanță cu prevederile legale invocate, respectiv: art.6, lit."c" din Legea nr.238/2004 a petrolului, cu modificările și completările ulterioare și art.129, alin.(1), alin.(2), lit."c" și alin.6, lit."b" din O.U.G. nr.57/3 iulie 2019 privind Codul administrativ, cu modificările și completările ulterioare.

ȘEF SERVICIU,
Jr. Ybica Monica

CONSILIER JURIDIC,
Modrogan Sorin



ROMANIA JUDEȚUL PRAHOVA
PRIMĂRIA MUNICIPIULUI CÂMPINA

Adresa : Calea Doftanei nr. 18, Tel 0244374425, Fax 0244374666
Email : directia_economica@primariacampina.ro www.primariacampina.ro



Direcția Economică
Nr. 3379 / 15 ianuarie 2024

R A P O R T

la Proiectul de hotărâre privind aprobarea închirierii unor terenuri ce aparțin domeniului privat al Municipiului Câmpina, către Societatea OMV Petrom S.A., în vederea realizării proiectului "Lucrări de abandonare Sondele Petroliere 288 SR Câmpina și 638 MPC Câmpina"

Având în vedere Proiectul de hotărâre și Referatul de aprobare nr.3.324/23 ianuarie 2024 al membrilor Comisiei de specialitate buget, finanțe, programe finanțare europeană, administrarea domeniului public și privat și agricultură, prin care propun aprobarea închirierii unor terenuri ce aparțin domeniului privat al Municipiului Câmpina, către Societatea OMV Petrom S.A., în vederea realizării proiectului "Lucrări de abandonare Sondele Petroliere 288 SR Câmpina și 638 MPC Câmpina";

În conformitate cu prevederile:

- art.6, lit."c" din Legea nr.238/2004 a petrolului, cu modificările și completările ulterioare;
- art.129, alin.(1), alin.(2), lit."c" și alin.6, lit."b" din O.U.G. nr.57/3 iulie 2019 privind Codul administrativ, cu modificările și completările ulterioare;

Analizând Proiectul de hotărâre, menționăm că:

- terenurile care fac obiectul închirierii aparțin domeniului privat al Municipiului Câmpina, situate în zona D de impozitare, unde conform H.C.L. nr.173/19 decembrie 2019 chiria pentru terenuri cu altă destinație este de 1,1 lei/mp/an;
- sumele încasate din contravaloarea chiriei se fac venit la bugetul local al Municipiului Câmpina, la secțiunea venituri cod indicator 30.05.30 – venituri din concesiune și închiriere.

Ca urmare a celor prezentate, considerăm că Proiectul de hotărâre privind aprobarea închirierii unor terenuri ce aparțin domeniului privat al Municipiului Câmpina, către Societatea OMV Petrom S.A., în vederea realizării proiectului "Lucrări de abandonare Sondele Petroliere 288 SR Câmpina și 638 MPC Câmpina", poate fi supus dezbaterii Consiliului Local.

Director executiv economic,
Ec. Pulez Loredana

Șef serviciu impozite și taxe locale,
Ec. Birligiu Cristi-Vasile



SERVICIUL DE URBANISM ȘI AMENAJAREA TERITORIULUI

Nr. 3601 / 25 ianuarie 2024
Dosar nr. II.M.b.2.

RAPORT

**La PROIECT DE HOTĂRÂRE Nr. 7 / 23 ianuarie 2024
privind aprobarea închirierii unor terenuri ce aparțin domeniului privat al
Municipiului Câmpina, către Societatea OMV Petrom S.A.,
în vederea realizării proiectului "Lucrări de abandonare
Sondele Petroliere 288 SR Câmpina și 638 MPC Câmpina"**

Având în vedere Referatul de aprobare nr.3.324/23 ianuarie 2024 al membrilor Comisiei de specialitate buget, finanțe, programe finanțare europeană, administrarea domeniului public și privat și agricultură, prin care propun aprobarea închirierii unor terenuri ce aparțin domeniului privat al Municipiului Câmpina, către Societatea OMV Petrom S.A., în vederea realizării proiectului "Lucrări de abandonare Sondele Petroliere 288 SR Câmpina și 638 MPC Câmpina, s-a întocmit prezentul raport de specialitate cu următoarele mențiuni:

- Conform PUG / RLU , terenul în suprafață de 668,00 mp este situat în intravilanul Municipiului Câmpina, T16, P561, UTR 14, zonă funcțională spații plantate agrement și sport; perdele de protecție și căi de comunicație (drum de exploatare). Terenul se află în zonă protejată față de construcții și culoare tehnice (gaze naturale și produse petroliere). Pe acest teren există Sonda Petrolieră 288 SR Câmpina.
- Conform PUG / RLU, suprafața de 1.020,00 mp este situată în intravilanul Municipiului Câmpina, T 83, P Cc713 și face parte din terenul cu nr. cadastral 29712, aflat în domeniul privat al Municipiul Câmpina, UTR 10, subzona funcțională locuințe individuale. Pe acest teren există Sonda Petrolieră 638 SR Câmpina. Terenul este aliniat la Al. Parcului.

Lucrările de abandonare sonde se vor realiza după obținerea unor autorizații de desființare conform prevederilor Legii nr. 50 / 1991, privind autorizarea lucrărilor de construire, republicată cu modificările și completările ulterioare.

	NUME ȘI PRENUME	FUNCȚIA PUBLICĂ	SEMNĂTURA	DATA
ÎNTOCMIT	Stanchi Elena Lavinia	Consilier		25.01.2024
VERIFICAT	Hodoboc – Velescu Nicoleta	Șef Serviciu		



SECRETAR GENERAL

Nr.3.603/25 ianuarie 2024

AVIZ

Secretarul General al Municipiului Câmpina, Județul Prahova, abilitat de dispozițiile art.243, alin.(1), lit."a" din O.U.G. nr.57/3 iulie 2019 privind Codul administrativ, cu modificările și completările ulterioare, analizând proiectul de hotărâre inițiat, care are la bază referatul de aprobare nr.3.324/23 ianuarie 2024, formulat de membrii Comisiei de specialitate buget, finanțe, programe finanțare europeană, administrarea domeniului public și privat și agricultură;

Având în vedere:

- raportul nr.3.600/25 ianuarie 2024, întocmit de Direcția administrarea domeniului public și privat din cadrul Primăriei Municipiului Câmpina;
- raportul nr.3.377/25 ianuarie 2024, întocmit de Direcția juridică din cadrul Primăriei Municipiului Câmpina;
- raportul nr.3.379/25 ianuarie 2024, întocmit de Direcția economică din cadrul Primăriei Municipiului Câmpina;
- raportul nr.3.601/25 ianuarie 2024, întocmit de Arhitectul șef al Municipiului Câmpina,

acordă **AVIZ FAVORABIL**, din punct de vedere al legalității, proiectului de hotărâre privind aprobarea închirierii unor terenuri ce aparțin domeniului privat al Municipiului Câmpina, către Societatea OMV Petrom S.A., în vederea realizării proiectului "Lucrări de abandonare Sondele Petroliere 288 SR Câmpina și 638 MPC Câmpina", motivat de prevederile:

- art.6, lit."c" din Legea nr.238/2004 a petrolului, cu modificările și completările ulterioare;
- Legii nr.24/2000 privind normele de tehnică legislativă pentru elaborarea actelor normative, republicată, modificată și completată;
- art.129, alin.(1), alin.(2), lit."c" și alin.6, lit."b" și art.196, alin (1), lit. "a", coroborat cu art. 139, alin.(1) și alin.(3) din O.U.G. nr.57/3 iulie 2019 privind Codul administrativ, cu modificările și completările ulterioare.

SECRETAR GENERAL,
Elena Moldoveanu

Red.B.L.



ROMANIA JUDEȚUL PRAHOVA
PRIMĂRIA MUNICIPIULUI CÂMPINA

Adresa: Bd. Culturii nr.18, Tel. 0244336134, Fax: 0244371458
Email: web@primariacampina.ro www.primariacampina.ro



DIRECȚIA A.D.P.P.
Serviciul Administrarea Domeniului Public și Privat

NR. 1619 / 12. JAN. 2024

APROBAT,
ADMINISTRATOR PUBLIC,
DOBRE ADRIAN FLORIN

AVIZAT,
DIRECTOR EXECUTIV ADPP
OPRESCU ELIZA

NOTA DE FUNDAMENTARE,

83 Cl.


Având în vedere cererea OMV Petrom SA cu nr. 46892 din 31.10.2023 prin care se solicită aprobarea închirierii terenurilor ocupate de sondele petroliere (288 SR Câmpina (suprafață 669 mp, T16/461) și 638 MPC Câmpina (suprafață 1020 mp, T16/713) în vederea realizării proiectului "Lucrări de abandonare Sondele Petroliere 288SR Câmpina și 638MPC Câmpina" pentru o perioadă de 2 ani la prețul de 4,5 LEI/mp/an, vă rugăm să analizați în comisia de specialitate oportunitatea închirierii terenurilor menționate anterior ce aparțin domeniului privat al Municipiului Câmpina la prețul propus de 4,5 lei/mp/an.

După finalizarea lucrărilor, terenurile vor fi predate pe bază de proces verbal către U.A.T. Câmpina.

Anexăm următoarele documente:

- Solicitarea OMV PETROM SA
- Plan de Situație Sonda 288SR
- Plan de Situație Sonda 638MPC

	Nume și prenume	Funcția Publică	Semnătura	Data
Intocmit	Olărașu Lăcrămioara	Consilier		11.01.2024
Verificat	Crijanovschi Grigore	Șef Serviciu ADPP		



Dir. Prod. UAT
[Signature]

Către: Domnul Alin Ioan MOLDOVEANU, Primar
Primăria Municipiului Câmpina,
Municipiul Câmpina, Județul Prahova

Referitor: Închiriere terenuri în vederea realizării proiectului: "Lucrări de abandonare
Sondele Petroliere 288 SR Câmpina și 638 MPC Câmpina"

OMV Petrom S.A.
Societate administrată
în sistem dualist

Stimate Domnule Primar,

Corailor 22, sector 1,
cod poștal 013329
București, România
Petrom City

Atribul fiscal R,
C.U.E. 159 0082,
RC J40/6302/1897

Capital social vărsat
și piștit
6.231.169.705,80 lei

www.omvpetrom.com

tel: +4 (021) 402 22 01

Subscrisa OMV Petrom SA („OMV Petrom”), cu sediul în str. Corailor nr.22, „Petrom City”,
sector 1, București, România, cod poștal 013329, cod de identificare fiscală 1590082, număr
de înmatriculare la Registrul Comerțului J40/8302/1997, prin Divizia Explorare și Producție,
Centrul de Valoare Operațiuni, Zona de Producție Muntenia, cu sediul în comuna Blejoi,
strada Republicii, nr. 35, județul Prahova, vă adresează respectuoasa rugămintă de a aproba
închirierea terenurilor ocupate de sondele petroliere din tabelul de mai jos, conform planurilor
de situație anexate. Solicităm închirierea acestor terenuri în vederea realizării proiectului
"Lucrări de abandonare Sondele Petroliere 288 SR Câmpina și 638 MPC Câmpina",
pentru o perioadă de doi ani, la prețul de 4,50 lei/mp/an începând cu data emiterii Hotărârii
de Consiliu Local.

Nr. crt.	Nume obiectiv	Suprafață (mp)	Taria/ Parcela	Proprietar
1	Sonda 288 SR Câmpina	668	T16/ 461	UAT Campina
2	Sonda 638 MPC Câmpina	1020	J16/ 713	UAT Campina

*- Doam. Păi cot UAT -
Nemăsurată
CF 29 712.*

Menționăm că după finalizarea lucrărilor terenul va fi predat pe bază de proces verbal către
Consiliul local al municipiului Câmpina. ✓

Aprecind în mod deosebit relația interinstituțională pe care o avem cu dumneavoastră, vă
rămânem la dispoziție pentru orice alte clarificări ce vor putea fi solicitate de la doamna Iustina
Turtureanu la numărul de telefon 0728.292.648 sau pe e-mail la adresa
IustinaElena.Turtureanu@petrom.com

Cu deosebită considerație,

Zona de Producție Muntenia
Director, Emil Eugen IOSIF

Emil Eugen IOSIF
S040420F27483

Director Operațiuni, Vasile TUDOR

Vasile Tudor
S0450A70800482

Departamentul Terenuri și Servicii Permise
Manager Departament, Bogdan VILET

Bogdan Vilet
S04024F77451

Sub-Departamentul Managementul Terenurilor
Manager Sub-Departament, Răzvan STAN

Razvan Stan
S04073807CF48F

Zona de Producție Muntenia
Expert Formalități Terenuri, Iustina-Elena
TURTUREANU

Iustina-Elena Turtureanu
S04001281Z2844A

L.O. + Dir. Operatiuni + Dir. E
+ Dir. Prod. UAT
N.F. Prahova
Ioan P. Sălcăuț

I.O. - Elisabeta
Spetii (controversa pt. Volcanul 15)
pe perioada Ex. Lucrărilor
de abandonare) - Alina Porețai
Alina Porețai
01.11.2023



46892 / 31.10.2023
NR1-DMS-653513

Alina Porețai
01.11.2023

Tabel centralizat al suprafețelor de teren propuse pentru "Lucrări de abandonare la Sonda 288 SR Campina"

Nr. Crt.	Nume proiectant	Act de proprietate	Nr. Cadastral	Suprafata necesara obiectiv		Suprafata propusa pentru inchiriere (mp)	Suprafata inchiruita (mp)	Suprafata totala parcela din act (mp)	Nr. loti/ Nr. parcela	Categoria folosinta teren	Destinatia teren	UAT/Anchet	Certele implementat
				Careu	Drum asfalt								
1	UAT Campina		-	668	-	668	-	-	T24, P 461	Intravilan	TDA	Campina/ Prahova	
2	OMV Petrom	Act Administrativ nr. 12334, din 25/03/2012	24771	211	-	-	-	471	T24, P 461	Intravilan	TDA	Campina/ Prahova	
Total				900	0								
Total suprafata necesara pentru "Lucrari de abandonare la Sonda 288 SR Campina" (mp)				900									



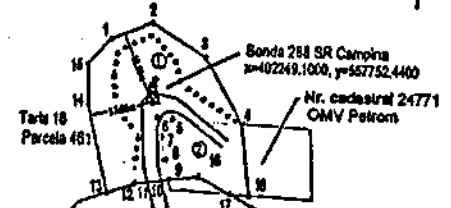
LEGENA

- suprafata ocupata obiectiv pe teren
- drum
- platforma beton
- ▲ sonda
- linie cadastral
- linie intravilan
- linie amenajament silvic

Inventariu de coordonate suprafata parcela UAT Campina

Nr. Pct.	Coordonate pct. de ancor		Lungimi laterale D(i, i+1)
	X (m)	Y (m)	
1	402262.659	557743.645	9.402
2	402266.256	557752.332	13.566
3	402259.079	557763.868	16.045
4	402245.075	557771.700	14.912
5	402245.809	557756.809	3.047
6	402246.028	557753.766	3.920
7	402242.169	557754.454	5.008
8	402237.239	557755.334	4.274
9	402233.032	557756.085	1.647
10	402232.024	557754.451	3.017
11	402232.443	557751.458	2.726
12	402132.099	557748.754	6.050
13	402230.098	557743.045	18.921
14	402249.591	557739.043	9.534
15	402257.126	557738.928	7.271

S=664ap P=118.362m



Inventariu de coordonate suprafata totala Sonda 288 SR Campina

Nr. Pct.	Coordonate pct. de ancor		Lungimi laterale D(i, i+1)
	X (m)	Y (m)	
1	402262.659	557743.645	9.402
2	402266.256	557752.332	13.566
3	402259.079	557763.868	16.045
4	402245.075	557771.700	14.912
16	402230.114	557773.242	4.238
17	402230.339	557769.010	7.455
18	402233.839	557762.428	6.394
9	402233.032	557756.085	1.647
11	402232.824	557754.451	3.017
10	402232.443	557751.458	2.726
12	402232.099	557748.754	6.050
13	402230.098	557743.045	18.921
14	402248.591	557739.043	9.534
15	402237.126	557738.928	7.271

S=900ap P=120.328m

Inventariu de coordonate suprafata parcela OMV Petrom

Nr. Pct.	Coordonate pct. de ancor		Lungimi laterale D(i, i+1)
	X (m)	Y (m)	
6	402246.028	557753.766	3.047
5	402245.809	557756.809	14.912
4	402245.075	557771.700	15.040
16	402230.114	557773.242	4.238
17	402230.339	557769.010	7.455
18	402233.839	557762.428	6.394
9	402233.032	557756.085	4.274
8	402237.239	557755.334	5.008
7	402242.169	557754.454	3.920

S=232ap P=64.286m

PRIMAR, SERJ. A.D.P. GALYANOWICH GRIGORE
 (Stampa: Sonda 288 SR Campina, Campina)

Vizal Topograf Zona de Productie Mentenita Cimpeanu Robertico
 Data: Semnatura

PROIECTIE STEREOGRAFICA 1970
 PLAN DE REFERINTA MAREA NEAGRA 1976

EXECUTANT:			BENEFICIAR:		Pondere 1
Persoana juridica autorizata ANSP Clasa I, Seria RO-S-J, Nr. 2320			OMV Petrom		Nr. rev. 01
Actiunea	Numele si prenumele	Semnatura	Scara 1:1000 A3	PLAN DE FORMALITATI ABANDONARE SONDE ANEXA P, ASSET MUNTENIA Lucrari de abandonare la Sonda 288 SR Campina Tata 18, Parcela 461, Intravilan UAT Campina, Judetul Prahova	
Masurat	Sanda Alexandru	[Semnatura]			
Pril. calc.	Baru Miod	[Semnatura]			
Verificat	Rotaru Iuliu	[Semnatura]			
Confr. STAS	Rotaru Cosmin	[Semnatura]	Data octombrie 2022		
Bof proiecte	Popescu Alina	[Semnatura]			

Tabel centralizator cu suprafețele de teren propuse pentru "Lucrări de abandonare la Sonda 638 MPC Campina"													
Nr. Crt.	Nume proprietar	Ad. de proprietate	Nr. Cadastral	Suprafata necesara obiectiv		Suprafata propusa pentru inchiriere (mp)	Suprafata inchiriuca (mp)	Suprafata totala parcele din act (mp)	Nr. cartea/ Nr. parcela	Categorie folosinta teren	Destinatia teren	UAT/ Judet	Certific. amplasament
				Careu	Drum accés								
1	UAT Campina			1020		1020			T 83, Cc 713	curt constructii/ intravilan	Y05	Campina/ Prahova	
Total				1020									
Total suprafata necesara pentru "Lucrari de abandonare la Sonda 638 MPC Campina" (mp)				1020									



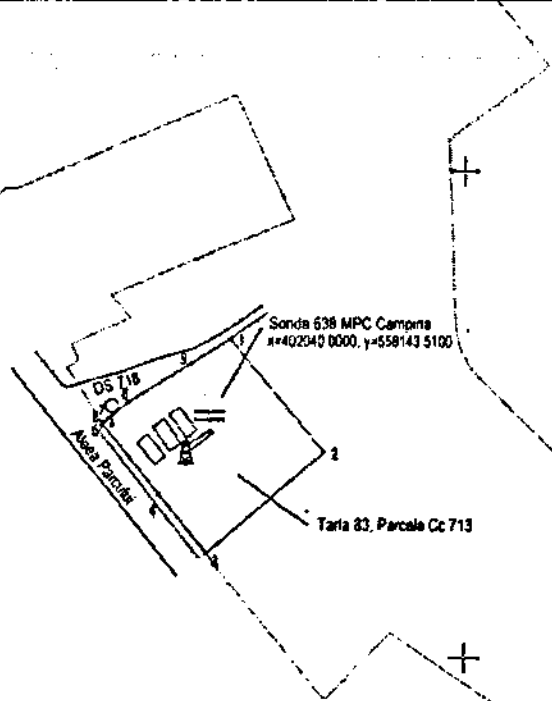
LEGENDA

- suprafaș ocupata obiectiv detinut
- drum
- linia de delimitare a terenului
- platforma bazei
- sonda
- fosa
- indicator sonda

Inventariu de coordonate suprafața totala Sonde 638 MPC Campina

Nr. Pct.	Coordonate pct. de contur		Lungimi laterali D(x ₁ , y ₁)
	X [m]	Y [m]	
1	402065.505	558152.433	30.119
2	402042.235	558171.541	31.624
3	402021.380	558147.696	18.425
4	402033.491	558130.045	18.300
5	402047.769	558126.593	0.886
6	402048.554	558126.993	1.101
7	402049.260	558127.840	3.115
8	402052.584	558131.733	15.217
9	402060.429	558144.630	9.184

S=1020mp P=126.948m



Vizat UAT Campina

Vizat Topograf Zona de Productie Munteni
Cimpeanu Robertino
Data: _____
Semnatura: _____

PROIECTIE STEREOGRAFICA 1970
PLAN DE REFERINTA MAREA NEAGRA 1975

EXECUTANT:		BENEFICIAR:		Planşa 1
Persoana juridica autorizata ANCP Clasa I, Seria RO-B-I, Nr. 2120		OMV Petrom		Nr. rev. 01
Actiunea	Numele si prenumele	Seemnatura	Scara	PLAN DE FORMALITATI ABANDONARE SONDE ANEXA P. ASSET MUNTENIA Lucrari de abandonare la Sonda 638 MPC Campina Taria 83, Parcela Cc 713, Intravilan UAT Campina, Judetul Prahova
Masurat	Sanda Alexandru	1:1000		
Prel. calc.	Baru Mihai	AUTORIZARE A3		
Verificat	Rotaru Liviu	2007		
Contr. STAS	Rotaru Cosmin	Data		
Set proiecte	Popescu Alina	Actiunile		

