



HOTĂRÂRE

privind aprobarea inventarierii și atestării apartenenței la domeniul privat
al Municipiului Câmpina a unor terenuri,
situate în Municipiul Câmpina, Județul Prahova

Având în vedere Referatul de aprobare nr.6.994/14 februarie 2023 al d-nei Gheorghe Roxana-Elena și al d-lor Ene Bogdan-Constantin, Filip Costel, Raț Cosmin-Gicu-consilieri locali, prin care propun aprobarea inventarierii și atestării apartenenței la domeniul privat al Municipiului Câmpina a unor terenuri, situate în Municipiul Câmpina, Județul Prahova;

Ținând seama de:

- raportul nr.7.270/15 februarie 2023, întocmit de Direcția economică din cadrul Primăriei Municipiului Câmpina;

- raportul nr.7.271/15 februarie 2023, întocmit de Direcția juridică din cadrul Primăriei Municipiului Câmpina;

- raportul nr.7.272/15 februarie 2023, întocmit de Serviciul administrarea domeniului public și privat din cadrul Primăriei Municipiului Câmpina;

- raportul nr.7.354/16 februarie 2023, întocmit de Serviciul urbanism și amenajarea teritoriului din cadrul Primăriei Municipiului Câmpina;

- avizul Comisiei buget, finanțe, programe finanțare europeană, administrarea domeniului public și privat și agricultură din cadrul Consiliului local al Municipiului Câmpina;

- avizul Comisiei amenajarea teritoriului, urbanism, ecologie și protecția mediului din cadrul Consiliului local al Municipiului Câmpina;

- avizul Secretarului General al Municipiului Câmpina, înregistrat sub nr.7.356/16 februarie 2023;

Luând în considerare:

- Procesul-verbal nr.4729/01 februarie 2023 al Comisiei Speciale de Inventariere a domeniului public și privat al Municipiului Câmpina;

În conformitate cu prevederile:

- art.41, alin.(5²) din Legea nr.7/1996 a cadastrului și a publicității imobiliare republicată, cu modificările și completările ulterioare;

- art.1 din Normele privind organizarea și efectuarea inventarierii elementelor de natura activelor, datoriilor și capitalurilor proprii, aprobate prin Ordinul M.F.P. nr.2861/2009;

- art.552, art.553, alin.(1) și art.557, alin.(2) și alin.(4) din Legea nr.287/2009 - Codul civil, republicată, cu modificările ulterioare;

- art.6, alin.(3) și art.30, alin.(1), lit."c" din Legea nr.24/2000 privind normele de tehnică legislativă pentru elaborarea actelor normative, republicată, cu modificările și completările ulterioare;

- art.129, alin.(1), alin.(2), lit."c" și art.354 din O.U.G. nr.57/3 iulie 2019 privind Codul administrativ, cu modificările și completările ulterioare;

În temeiul art.196, alin.(1), lit."a", coroborat cu art.139, alin.(1) și alin.(3), lit."g" din O.U.G. nr.57/3 iulie 2019 privind Codul administrativ, cu modificările și completările ulterioare,

Consiliul local al Municipiului Câmpina adoptă prezenta hotărâre.

Art.1.(1) - Aprobă inventarierea și atestarea apartenenței la domeniul privat al Municipiului Câmpina a terenului în suprafață de 219,00 m.p., situat în Municipiul Câmpina, B-dul Culturii, nr.22, Tarla 83, Parcelele 916 parțial și 917 parțial, Județul Prahova.

(2) - Terenul menționat la alin.(1) se identifică prin Planul de situație, ANEXA nr.1, care face parte integrantă din prezenta hotărâre.

Art.2.(1) - Aprobă inventarierea și atestarea apartenenței la domeniul privat al Municipiului Câmpina a terenului în suprafață de 195,00 m.p., situat în Municipiul Câmpina, str.Plevnei, nr.24A, Tarla 83, Parcela 916 parțial, Județul Prahova.

(2) - Terenul menționat la alin.(1) se identifică prin planul de situație, ANEXA nr.2, care face parte integrantă din prezenta hotărâre.

Art.3. - Imobilele-terenuri, prevăzute în prezenta, vor face obiectul întocmirii inventarului domeniului privat al Municipiului Câmpina, conform O.U.G. nr.57/2019 privind Codul administrativ, cu modificările și completările ulterioare și a Normelor tehnice pentru întocmirea inventarului bunurilor care alcătuiesc domeniul public și privat al comunelor, al orașelor, al municipiilor și al județelor, aprobate prin H.G. nr.392/2020.

Art.4. - Prezenta hotărâre se comunică :

- Instituției Prefectului Județului Prahova;
- Primarului Municipiului Câmpina;
- Direcției economice;
- Direcției juridice;
- Serviciului administrarea domeniului public și privat;
- Serviciului urbanism și amenajarea teritoriului
- Oficiului agricol.

Președinte de ședință,
Consilier,
Crețu Valentin-Mihai



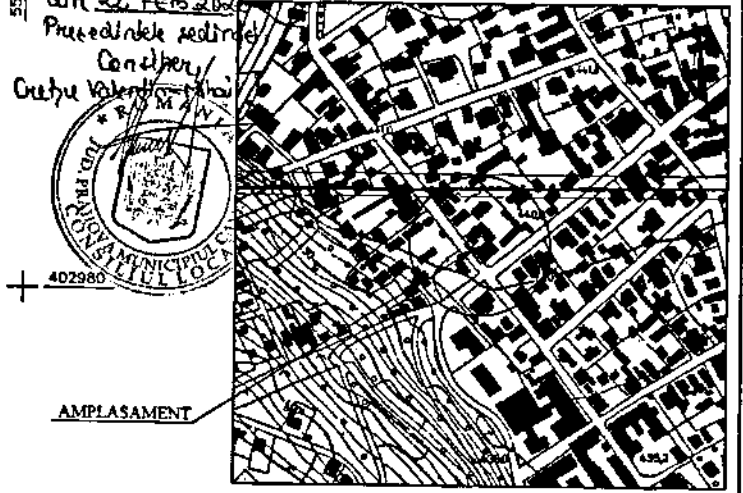
Contrasemnează,
Secretar General,
Moldoveanu Elena

Câmpina, 22 februarie 2023
Nr. 33

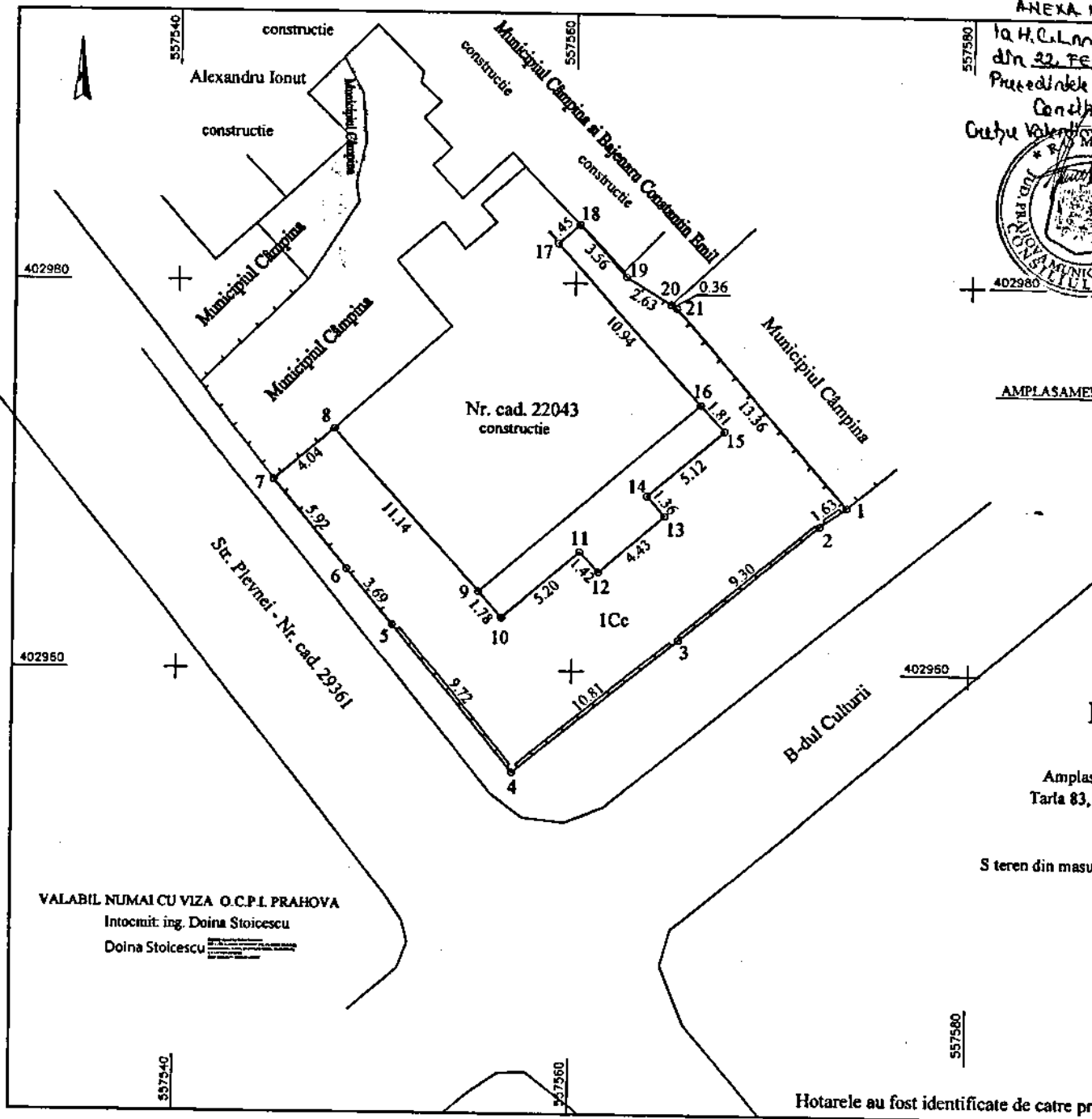
ANEXA NR.1

la H.C.L. nr. 83
din 22. Feb. 2002
Prezedintele sedintei
Căminării
Căminării
Căminării

INCADRARE IN ZONA Sc. 1:5000



AMPLASAMENT



PLAN DE SITUATIE

Scara: 1:200

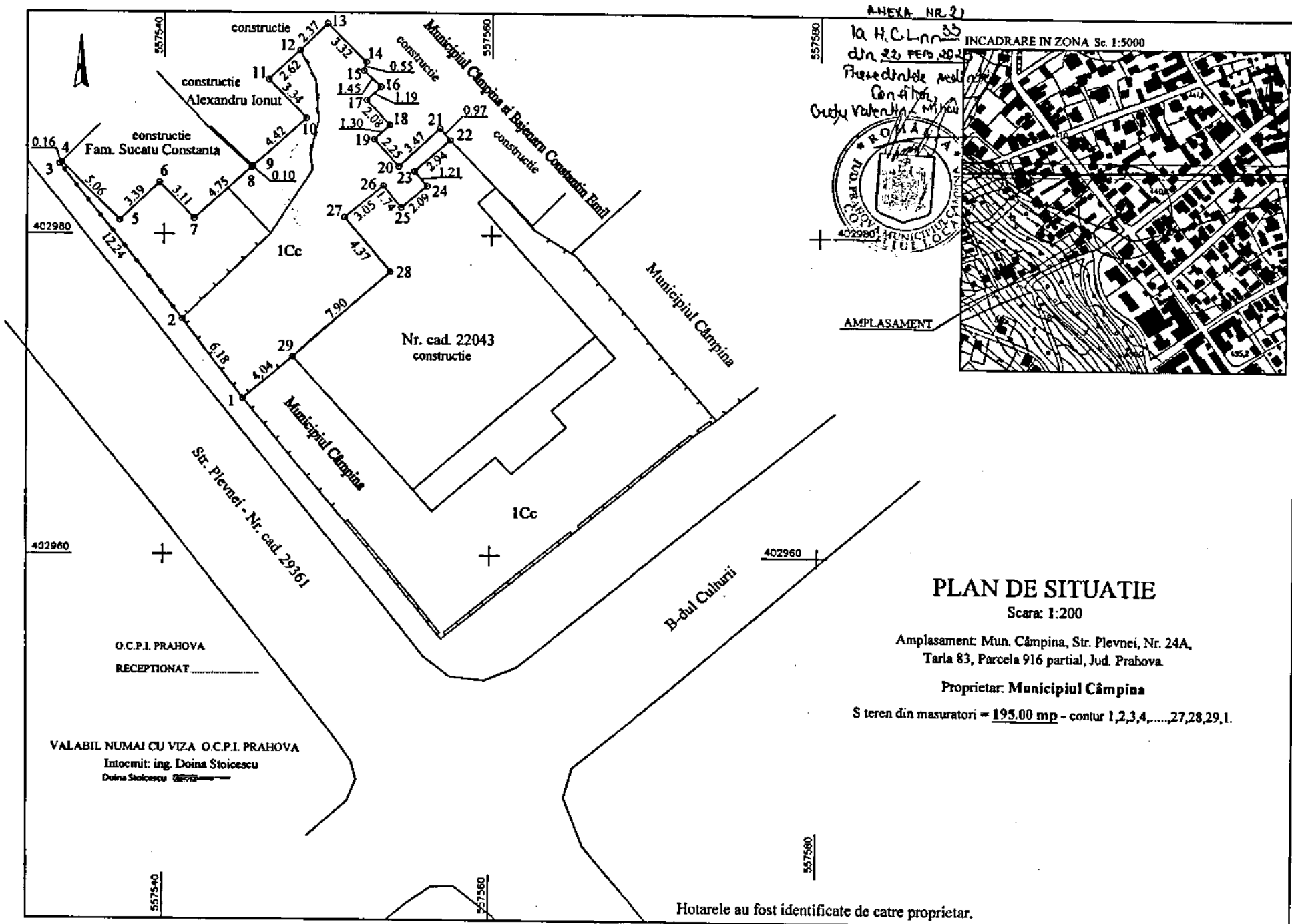
Amplasament: Mun. Câmpina, B-dul Culturii, Nr.22,
Tarta 83, Parcelele 916 partial, 917 partial, Jud. Prahova.

Proprietar: Municipiul Câmpina

S teren din masuratori = 219.00 mp - contur 1,2.....7,8,9,10.....20,21,1

VALABIL NUMAI CU VIZA O.C.P.I. PRAHOVA
Intocmit: ing. Doina Stoicescu
Doina Stoicescu

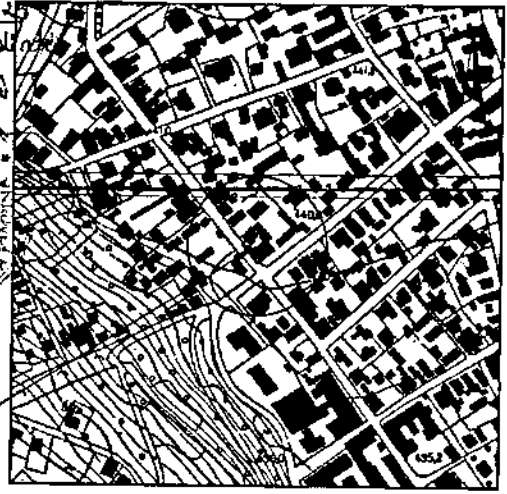
Hotarele au fost identificate de catre proprietar.



ANEXA NR.2)

la H.C.L. nr. 33
din 23 FEBR. 2015
Președintele
Consiliului
Local
Căpina
Căpina
Căpina

INCADRARE IN ZONA Sc. 1:5000



AMPLASAMENT

PLAN DE SITUATIE

Scara: 1:200

Amplasament: Mun. Cămpina, Str. Plevnei, Nr. 24A,
Tarla 83, Parcela 916 partial, Jud. Prahova.

Proprietar: Municipiul Cămpina

S teren din masuratori = 195.00 mp - contur 1,2,3,4,.....,27,28,29,1.

O.C.P.I. PRAHOVA
RECEPTIONAT

VALABIL NUMAI CU VIZA O.C.P.I. PRAHOVA
Intocmit: ing. Doina Stoicescu
Doina Stoicescu

Hotarele au fost identificate de catre proprietar.