



HOTĂRÂRE

privind trecerea din domeniul privat al Municipiului Câmpina în domeniul public al acestuia a terenului în suprafață de 1.185,00 m.p., Nr.Cadastral/Carte Funciară 29386, situat în Municipiul Câmpina, Județul Prahova

Având în vedere Referatul de aprobare nr.30.148/19 iulie 2022 al d-lui Moldoveanu Ioan-Alin - Primarul Municipiului Câmpina, prin care propune trecerea din domeniul privat al Municipiului Câmpina în domeniul public al acestuia a terenului în suprafață de 1.185,00 m.p., Nr.Cadastral/Carte Funciară 29386, situat în Municipiul Câmpina, Județul Prahova;

Ținând seama de:

- raportul nr.30.235/20 iulie 2022, întocmit de Direcția economică din cadrul Primăriei Municipiului Câmpina;
- raportul nr.30.277/20 iulie 2022, întocmit de Direcția juridică din cadrul Primăriei Municipiului Câmpina;
- raportul nr.30.476/21 iulie 2022, întocmit de Serviciul administrarea domeniului public și privat din cadrul Primăriei Municipiului Câmpina;
- raportul nr.30.553/21 iulie 2022, întocmit de Serviciul urbanism și amenajarea teritoriului din cadrul Primăriei Municipiului Câmpina;
- avizul Comisiei buget, finanțe, programe finanțare europeană, administrarea domeniului public și privat și agricultură din cadrul Consiliului local al Municipiului Câmpina;
- avizul Comisiei amenajarea teritoriului, urbanism, ecologie și protecția mediului din cadrul Consiliului local al Municipiului Câmpina;
- avizul Secretarului General al Municipiului Câmpina, înregistrat sub nr.30.554/21 iulie 2022;
- procesul-verbal și referatul nr.26295/23 iunie 2022 ale Comisiei speciale de inventariere a domeniului public și privat al Municipiului Câmpina;

În conformitate cu prevederile:

- art.863, lit."e" din Legea nr.287/2009 privind Codul civil, republicată, cu modificările ulterioare;
- art.41, alin.(5) din Legea nr.7/1996 a cadastrului și a publicității imobiliare, republicată, cu modificările și completările ulterioare;
- Normelor tehnice pentru întocmirea inventarului bunurilor care alcătuiesc domeniul public și privat al comunelor, al orașelor, al municipiilor și al județelor, aprobate prin H.G. nr.392/2020;
- art.6, alin.(3) și ale art.30, alin.(1), lit."c" din Legea nr.24/2000 privind normele de tehnică legislativă pentru elaborarea actelor normative, republicată, cu modificările și completările ulterioare;
- art.129, alin.(1) și alin.(2), lit."c", art.286, alin.(1) și alin. (4), art. 296, alin. (2) și alin.(7) și punctul 4 din Anexa nr.4 la O.U.G. nr.57/3 iulie 2019 privind Codul administrativ, cu modificările și completările ulterioare;

În temeiul art.196, alin.(1), lit."a", coroborat cu art.139, alin.(1) și alin.(3), lit."g" din O.U.G. nr.57/3 iulie 2019 privind Codul administrativ, cu modificările și completările ulterioare,

Consiliul local al Municipiului Câmpina adoptă prezenta hotărâre.

Art.1. - Aprobă trecerea din domeniul privat al Municipiului Câmpina în domeniul public al acestuia a terenului în suprafață de 1.185,00 m.p., Nr.Cadastral/Carte Funciară 29386, situat în Municipiul Câmpina, Județul Prahova, identificat prin Planul de amplasament și delimitare, care constituie ANEXA la prezenta hotărâre și declararea ca bun de uz și de interes public cu destinația de teren aferent rețelelor de alimentare cu apă.

Art.2. - Terenul menționat în prezenta hotărâre va face obiectul actualizării inventarului domeniului public al Municipiului Câmpina, la Cap.II.A. Sisteme de alimentare cu apă, cu terenurile aferente din Inventarul bunurilor care aparțin domeniului public al Municipiului Câmpina, atestat prin H.G. nr.1604/2009, conform procedurii prevăzute de O.U.G. nr.57/2019 privind Codul administrativ, cu modificările și completările ulterioare și a Normelor tehnice pentru întocmirea inventarului bunurilor care alcătuiesc domeniul public și privat al comunelor, al orașelor, al municipiilor și al județelor, aprobate prin H.G. nr.392/2020.

Art.3. - Prezenta hotărâre se comunică:

- Instituției Prefectului Județului Prahova;
- Primarului Municipiului Câmpina;
- Direcției economice;
- Direcției juridice;
- Direcției investiții;
- Serviciului administrarea domeniului public și privat;
- Serviciului urbanism, amenajarea teritoriului.

Președinte de ședință
Consilier,
Gheorghe Roxana-Elena



Contrasemnează,
Secretar General,
Moldoveanu Elena

Câmpina, 28 iulie 2022
Nr. 137

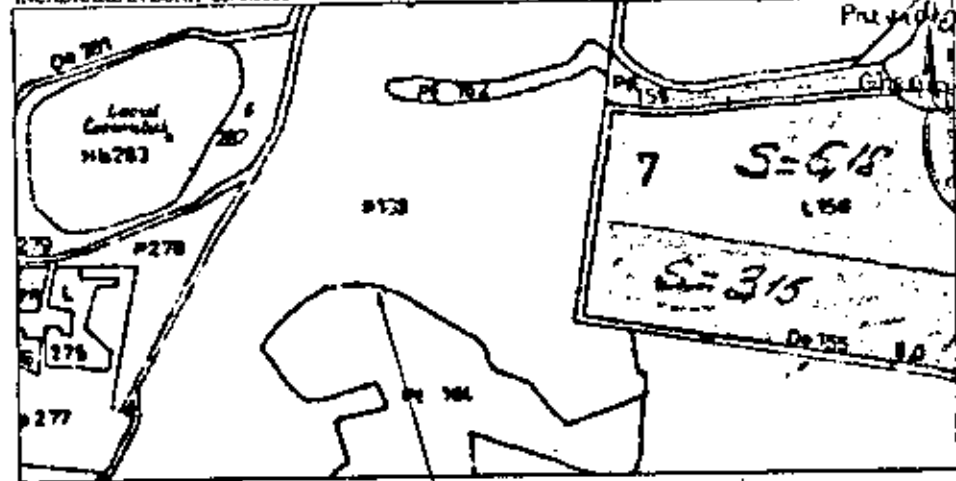
PLAN DE SITUATIE

Scara: 1:1000

Proprietar: **MUNICIPIUL CÂMPINA**

8 teren de masuratoari = 1185,00 mp - contor 1,2,3, ..., 26,27,1

INCADRARE IN ZONA Sc. 1:5000

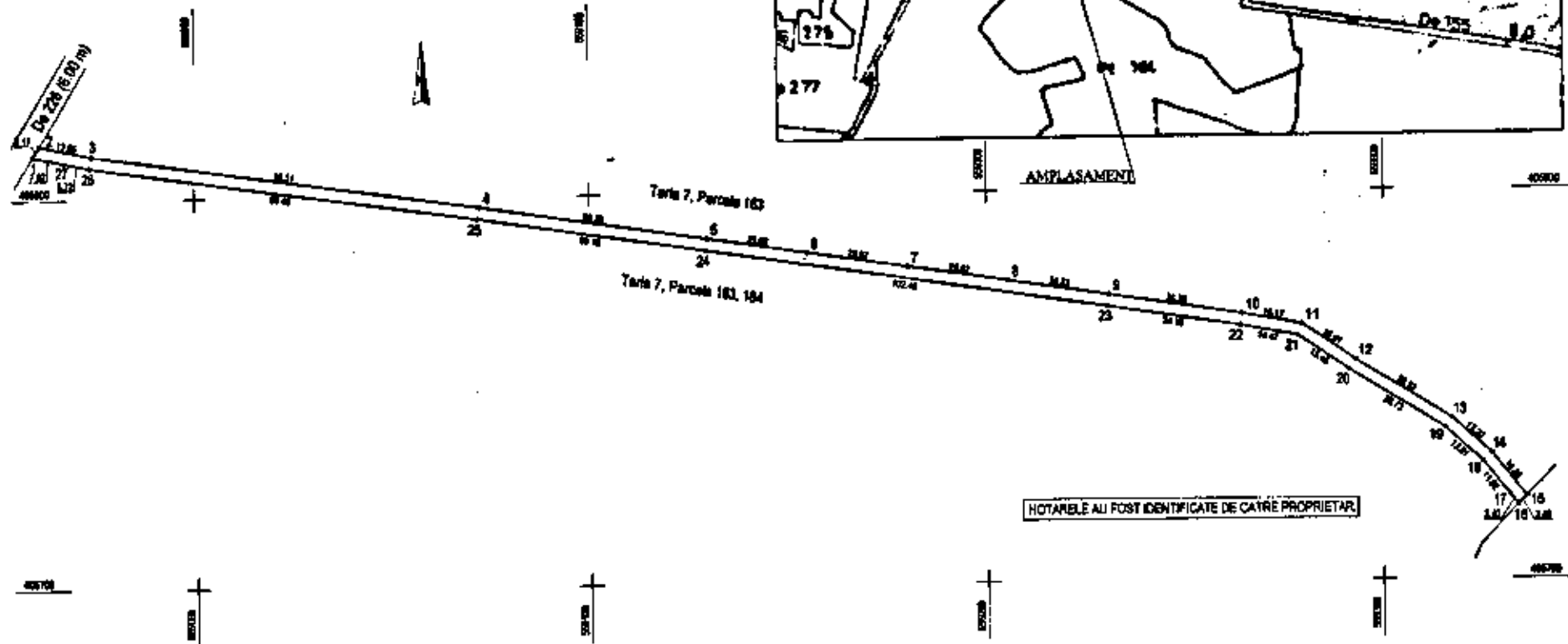


ANEXA
la H.C.L. nr. 437
din 28 Iulie 2022

Președintele sedinței


Consilier

Grigorești Roxana E.



HOTARELE AU FOST IDENTIFICATE DE CĂTRE PROPRIETAR

VALABIL NUMAI CU VIZA G.C.F.I. PRAHOVA

Plan de situatie					
Imocinț: Hodoboc Daniel	Masurat: Hodoboc Daniel	Aprobat: Crijanovschi Grigore	Suprafața:	Data: 12.07.2022	Scara: 1:1000
 ROMANIA JUDEȚUL PRAHOVA PRIMĂRIA MUNICIPIULUI CÂMPINA Adresa: Calea nr.14, Tel. 024771498, Fax. 024771499 Email: www@campina.ro			Plan de situatie - teren 1185,00 mp Adresa: Mun. Campina, Tarla 7, Parcele 163, 164, Jud. Prahova		