



HOTĂRÂRE

privind trecerea unor terenuri din domeniul privat al Municipiului Câmpina în domeniul public al acestuia

Având în vedere Referatul de aprobare nr.30.149/19 iulie 2022 al d-lui Moldoveanu Ioan-Alin - Primarul Municipiului Câmpina, prin care propune trecerea unor terenuri din domeniul privat al Municipiului Câmpina în domeniul public al acestuia;

Ținând seama de:

- raportul nr.30.237/20 iulie 2022, întocmit de Direcția economică din cadrul Primăriei Municipiului Câmpina;
- raportul nr.30.276/20 iulie 2022, întocmit de Direcția juridică din cadrul Primăriei Municipiului Câmpina;
- raportul nr.30.480/21 iulie 2022, întocmit de Serviciul administrarea domeniului public și privat din cadrul Primăriei Municipiului Câmpina;
- raportul nr.30.555/21 iulie 2022, întocmit de Serviciul urbanism și amenajarea teritoriului din cadrul Primăriei Municipiului Câmpina;
- avizul Comisiei buget, finanțe, programe finanțare europeană, administrarea domeniului public și privat și agricultură din cadrul Consiliului local al Municipiului Câmpina;
- avizul Comisiei amenajarea teritoriului, urbanism, ecologie și protecția mediului din cadrul Consiliului local al Municipiului Câmpina;
- avizul Secretarului General al Municipiului Câmpina, înregistrat sub nr.30.556/21 iulie 2022;
- procesul-verbal și referatul nr.26295/23 iunie 2022 ale Comisiei speciale de inventariere a domeniului public și privat al Municipiului Câmpina;

În conformitate cu prevederile:

- art.863, lit."e" din Legea nr.287/2009 privind Codul civil, republicată, cu modificările ulterioare;
- art.8, lit."b" din O.G. nr. 43/1997 privind regimul drumurilor, republicată, cu modificările și completările ulterioare;
- art.41, alin.(5) din Legea nr.7/1996 a cadastrului și a publicității imobiliare, republicată, cu modificările și completările ulterioare;
- Normelor tehnice pentru întocmirea inventarului bunurilor care alcătuiesc domeniul public și privat al comunelor, al orașelor, al municipiilor și al județelor, aprobate prin H.G. nr.392/2020;
- art.6, alin.(3) și ale art.30, alin.(1), lit."c" din Legea nr.24/2000 privind normele de tehnică legislativă pentru elaborarea actelor normative, republicată, cu modificările și completările ulterioare;
- art.129, alin.(1) și alin.(2), lit."c", art.286, alin.(1) și alin.(4), art. 296, alin.(2) și alin.(7) și punctul I din Anexa nr.4 la O.U.G. nr.57/3 iulie 2019 privind Codul administrativ, cu modificările și completările ulterioare;

În temeiul art.196, alin.(1), lit."a", coroborat cu art.139, alin.(1) și alin.(3), lit."g" din O.U.G. nr.57/3 iulie 2019 privind Codul administrativ, cu modificările și completările ulterioare,

Consiliul local al Municipiului Câmpina adoptă prezenta hotărâre.

Art.1. - Aprobă trecerea din domeniul privat al Municipiului Câmpina în domeniul public al acestuia a terenului în suprafață de 8.019,00 m.p., Nr.Cadastral/Carte Funciară 28665, situat în Municipiul Câmpina, Județul Prahova, Drum-tronson 1 din De 226, identificat prin Planul de amplasament și delimitare, care constituie ANEXA nr.1 la prezenta hotărâre și declararea ca bun de uz și de interes public cu destinația de drum vicinal.


Art.2. - Aprobă trecerea din domeniul privat al Municipiului Câmpina în domeniul public al acestuia a terenului în suprafață de 2.315,00 m.p., Nr.Cadastral/Carte Funciară 28676, situat în Municipiul Câmpina, Județul Prahova, Drum-tronson 2 din De 226, identificat prin Planul de amplasament și delimitare, care constituie ANEXA nr.2 la prezenta hotărâre și declararea ca bun de uz și de interes public cu destinația de drum vicinal.

Art.3. - Terenurile menționate în prezenta hotărâre vor face obiectul actualizării inventarului domeniului public al Municipiului Câmpina, atestat prin H.G. nr. 1604/2009, conform procedurii prevăzute de O.U.G. nr.57/2019 privind Codul administrativ, cu modificările și completările ulterioare și a Normelor tehnice pentru întocmirea inventarului bunurilor care alcătuiesc domeniul public și privat al comunelor, al orașelor, al municipiilor și al județelor, aprobate prin H.G. nr.392/2020.

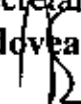
Art.4. - Prezenta hotărâre se comunică:

- Instituției Prefectului Județului Prahova;
- Primarului Municipiului Câmpina;
- Direcției economice;
- Direcției juridice;
- Direcției investiții;
- Serviciului administrarea domeniului public și privat;
- Serviciului urbanism, amenajarea teritoriului.

Președinte de ședință,
Consilier,
Gheorghe Roxana-Elena



Contrasemnează,
Secretar General,
Moldoveanu Elena



Câmpina, 28 iulie 2022
Nr. 136

ANEXA NR. 4
la H.C.L. nr. 436
din 26.Iulie.2022
Putăniakle sediului
Consiliului
Ducană-Rokana - El

PLAN DE SITUATIE

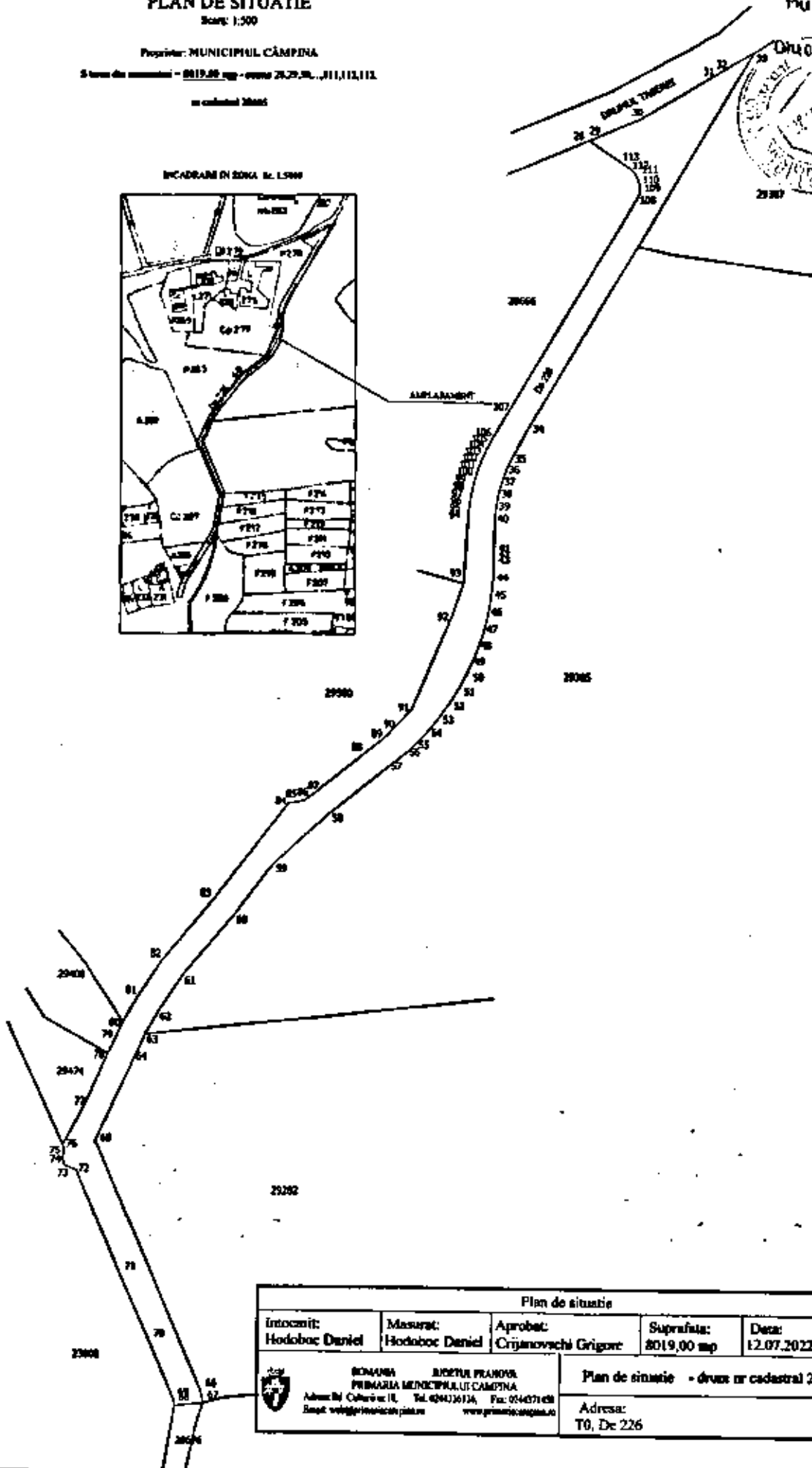
Scara: 1:500


Proprietar: **MUNICIPUL CÂMPINA**

Sursa de terenuri - 8019,00 mp - cotele 28,29,30, 31,112,113.

in cadrul 28665

INCADRARE IN ZONA Nr. L5000



Plan de situatie					
Intocmit: Hodoboc Daniel	Masurat: Hodoboc Daniel	Aprobat: Crijanovschi Grigore	Suprafata: 8019,00 mp	Data: 12.07.2022	Scara: 1:500
 ROMANIA BUCURESTI PRINCIPAL PRIMARIA MUNICIPIULUI CÂMPINA Adresa: Calea nr. 11, Tel. 0240236124, Fax: 0240371438 Email: web@primaria-campina.ro www.primaria-campina.ro			Plan de situatie - drum nr cadastral 28665 Adresa: T0, Dc 226		

la H.C.L. nr. 156
din 26 iulie 2022
Prin decizia nr. 201/2022
Consiliul Local
Grigore Roșcaș - Ekl



PLAN DE SITUATIE

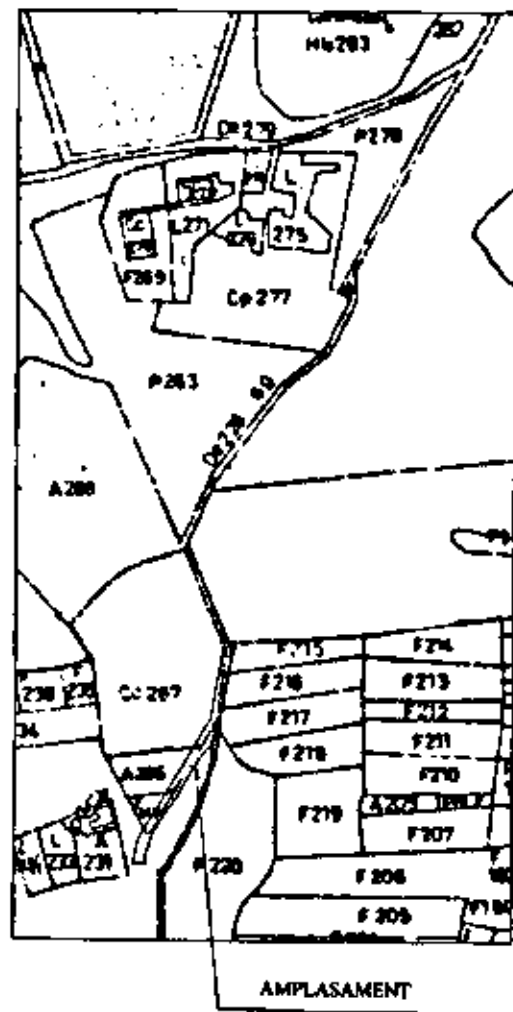
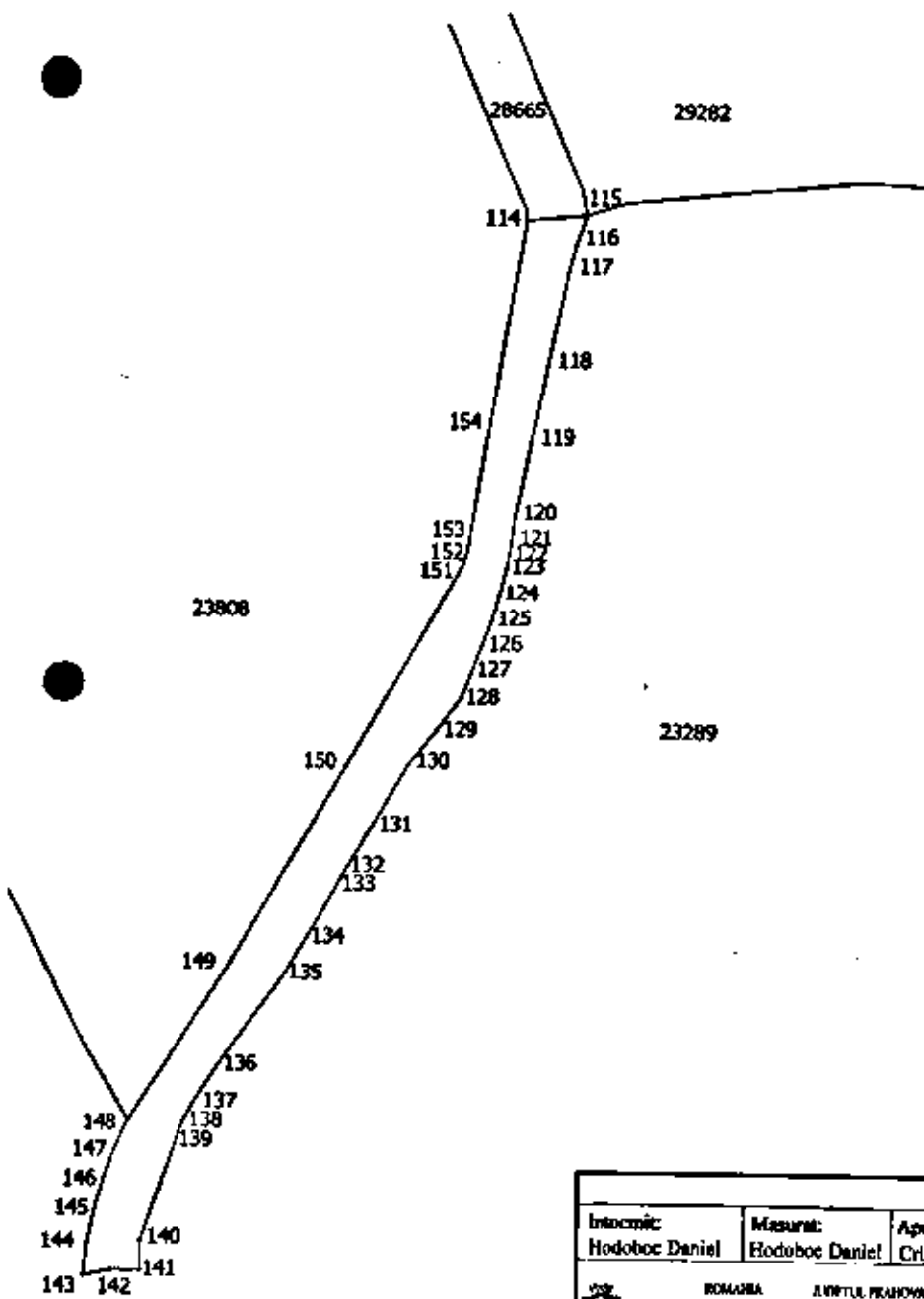
Scara: 1:500


Proprietar: MUNICIPIUL CÂMPINA

Sarea din masuratori = 2315.00 mp - contur 114,115,116,117,118,119,120,121,122,123,124,125,126,127,128,129,130,131,132,133,134,135,136,137,138,139,140,141,142,143,144,145,146,147,148

nr cadastral 28676

INCADRARE IN ZONA Sc. 1:5000



Plan de situatie					
Intocmit:	Masurat:	Aprobat:	Suprafata:	Data:	Scara:
Hodoboc Daniel	Hodoboc Daniel	Crizanovschi Grigore	2315,00 mp	12.07.2022	1:500
 ROMANIA JUILUL PEANONIA PRIMARIA MUNICIPIULUI CAMPINA Adresa: Calea nr. 15, Bl. 80406134, Fax: 03673495 Email: roscas@campina.ro www.campina.ro			Plan de situatie - drum ar cadastral 28676 Adresa: 10, De 226		