

# SUPORT TOPOGRAFIC PENTRU PLAN DE SITUATIE SC 1 : 1000

JUD. PRAHOVA  
 TERITORIUL: Oras Campina, Bdul. Nicolae Balcescu, Nr. 44C, Tarla nr. 83, Cc686, Str. SALAJ  
 NUME PROPRIETAR: SC BESTMEL AZT COMPANY SRL  
 NUMARUL CADASTRAL PROVIZORIU AL BUNULUI IMOBIL: 29175, 28404  
 CARTEA FUNCIARA Nr. 29175, 28404  
 Sup. MAS.NR.CAD.29175 : 4143mp  
 Sup. MAS.NR.CAD.28404 : 1125mp  
 Sup. STR. SALAJ : 1003mp  
 TOTAL SUPRAFATA STUDIATA : 6271mp

## LEGENDA LIMITE

- LIMITA ZONA STUDIU
- LIMITA TEREN CARE A GENERAT PUD
- ALINIAMENT
- REGIM ALINIERE

## PROPRIETATEA ASUPRA TERENURILOR DOMENIUL PUBLIC al Municipiului Campina PROPRIETATE PRIVATA a persoanelor fizice/juridice

- 
- 

**CIRCULATIA TERENURILOR**  
**TEREN PROPUS A TRECE IN DOMENIUL PUBLIC**  
 (odata cu modernizarea str.Salaj la 2 benzi/sens)  
 28mp din NC29175 si 18mp din NC28404)  
 Teren pe care se instituie servitute de trecere-  
 (1125mp, respectiv doar pt.1107mp dupa cedare in  
 domeniul public)

- 
- 
- 
- 
- 
- 

Legenda


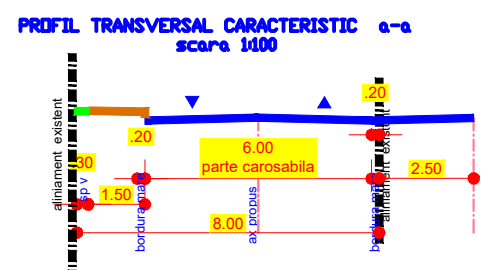
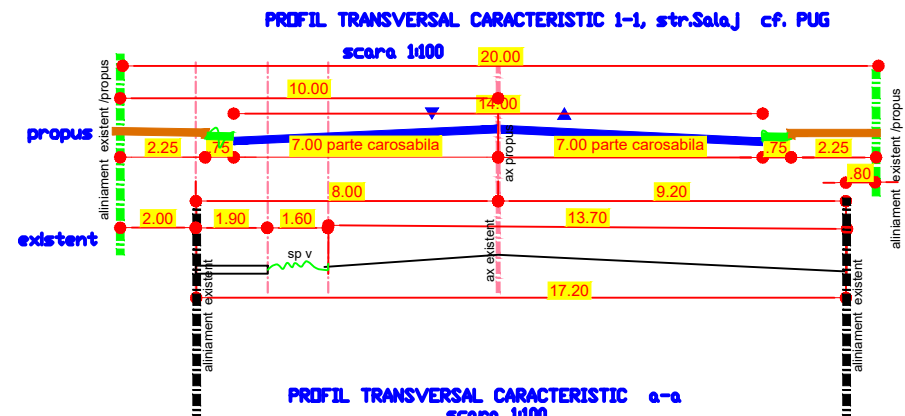
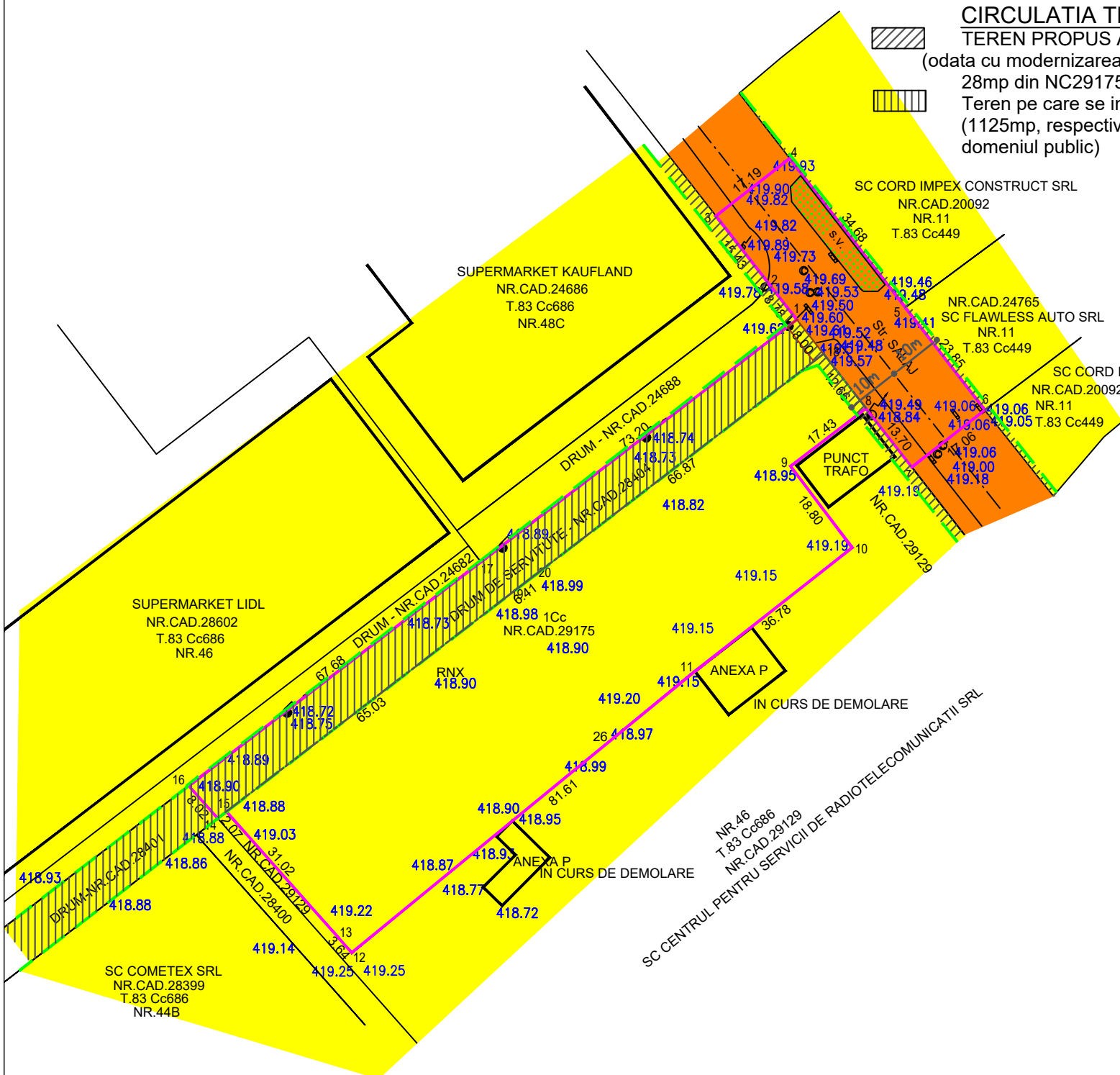
- pomi
- stalp lemn
- stalp metal
- stalp beton
- canal
- gura de scurgere
- rasuflatoare gaz
- constructie
- gard metal
- gard lemn
- gard plasa
- gard beton
- limita de prop.

**REPER DE NIVELMENT**  
Sistem de referinta Marea Neagra 1975

**REPER NIVELMENT**  
BULON METALIC IN BETON

Scara = 1:1000  
1 cm pe plan = 10m pe teren

X (Nord)  
SISTEM DE COORDONATE:  
STEREO' 70  
Y (EST)



<b>Big Arhigeo</b> 	DENUMIREA LUCRARI: <b>PUD-CONSTRUIRE HALA PARTER-SPATIU COMERCIAL SI AMENAJARE ACCESE (Sst= 4143mp)</b>		NUMAR PROIECT 150/2021
	MUN.CAMPINA, b-dul Nicolae Balcescu, nr.44C, NC29175, NC28404, STR.SALAJ		FAZA PUD
BENEFICIAR: <b>BESTMEL AZT COMPANY S.R.L.</b>		SEF PROIECT Arh. Bogdan Georgescu	OBIECTUL : TITLUL PLANSEI : <b>PROPRIETATEA ASUPRA TERENURILOR</b>
DESENAT Arh. Bogdan Georgescu		VERIFICAT Arh. Bogdan Georgescu	NR. PLANSA : <b>U - 05</b>
Telefon : 0722.588805 e-mail: arhi_geo@yahoo.com		DATA 10. 2021 SCARA 1:500	