



## HOTĂRÂRE

**privind declararea ca bun de uz și de interes public local a terenului  
în suprafață de 1.109,00 m.p., situat în Municipiul Câmpina, având  
destinația de drum public de interes local, format din B-dul Nicolae Bălcescu**

Având în vedere Referatul de aprobare nr.33.749/18 august 2021 al d-lui Moldoveanu Ioan Alin – Primarul Municipiului Câmpina, prin care propune declararea ca bun de uz și de interes public local a terenului în suprafață de 1.109,00 m.p, situat în Municipiul Câmpina, având destinația de drum public de interes local, format din B-dul Nicolae Bălcescu;

Ținând seama de:

- referatul nr.31.044/29 iulie 2021 al Comisiei speciale de inventariere a domeniului public și privat al Municipiului Câmpina;
- raportul nr.34.033/19 august 2021, întocmit de Direcția economică din cadrul Primăriei Municipiului Câmpina;
- raportul nr.33.992/19 august 2021, întocmit de Direcția juridică din cadrul Primăriei Municipiului Câmpina;
- raportul nr.34.050/20 august 2021, întocmit de Serviciul administrarea domeniului public și privat din cadrul Primăriei Municipiului Câmpina;
- raportul nr.33.993/19 august 2021, întocmit de Serviciul urbanism și amenajarea teritoriului din cadrul Primăriei Municipiului Câmpina;
- avizul Comisiei buget, finanțe, programe finanțare europeană, administrarea domeniului public și privat și agricultură din cadrul Consiliului local al Municipiului Câmpina;
- avizul Comisiei amenajarea teritoriului, urbanism, ecologie și protecția mediului din cadrul Consiliului local al Municipiului Câmpina;
- avizul Secretarului General al Municipiului Câmpina, înregistrat sub nr.34.051/20 august 2021;

În conformitate cu prevederile:

- art.41, alin.(5) din Legea nr.7/1996 a cadastrului și a publicității imobiliare, republicată, cu modificările și completările ulterioare;
- art. 8 din O.G. nr. 43/1997 privind regimul drumurilor, republicată, cu modificările și completările ulterioare;
- art.6, alin.(3) și ale art.30, alin.(1), lit."c" din Legea nr.24/2000 privind normele de tehnică legislativă pentru elaborarea actelor normative, republicată, cu modificările și completările ulterioare;
- art.129, alin.(1) și alin.(2), lit."c", ale art.286, alin.(1) și alin.(4) și ale punctului 1 din anexa nr. 4 la O.U.G. nr.57/3 iulie 2019 privind Codul administrativ, cu modificările și completările ulterioare;

În temeiul art.196, alin.(1), lit."a", coroborat cu art.139, alin.(3), lit."g" din O.U.G. nr.57/3 iulie 2019 privind Codul administrativ, cu modificările și completările ulterioare,

## Consiliul local al Municipiului Câmpina adoptă prezenta hotărâre.

**Art.1.(1)** - Aprobă declararea ca bun de uz și de interes public local a terenului în suprafață de 1.109,00 m.p., situat în Municipiul Câmpina, cu destinația de drum public de interes local, format din B-dul Nicolae Bălcescu, delimitat de punctele 1,2,3,4,5,6,7,8,9,10,11,12,13,14,1 din Planul de amplasament și delimitare, ANEXA nr.1, care face parte integrantă din prezenta hotărâre.

**(2)** – Aprobă clasificarea drumului public de interes local ca alee și inventarierea acestuia în domeniul public al Municipiului Câmpina, conform ANEXEI nr.2, care face parte integrantă din prezenta hotărâre.

**Art.2.** – Terenul menționat în prezenta hotărâre va face obiectul actualizării inventarului domeniului public al Municipiului Câmpina, conform procedurii prevăzute de O.U.G. nr.57/2019 privind Codul administrativ, cu modificările și completările ulterioare și a Normelor tehnice pentru întocmirea inventarului bunurilor care alcătuiesc domeniul public și privat al comunelor, al orașelor, al municipiilor și al județelor, aprobate prin H.G. nr.392/2020.

**Art.3.** - Prezenta hotărâre se comunică:

- Instituției Prefectului Județului Prahova;
- Primarului Municipiului Câmpina;
- Direcției economice;
- Direcției juridice;
- Direcției investiții;
- Serviciului administrarea domeniului public și privat;
- Serviciului urbanism, amenajarea teritoriului.

Președinte de ședință,  
Consilier,  
**Ionescu Noemi - Stefania**



Contrasemnează,  
Secretar General,  
**Moldoveanu Elena**

**Câmpina, 26 august 2021**  
**Nr. 121**

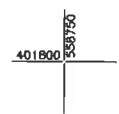
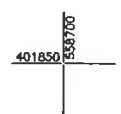
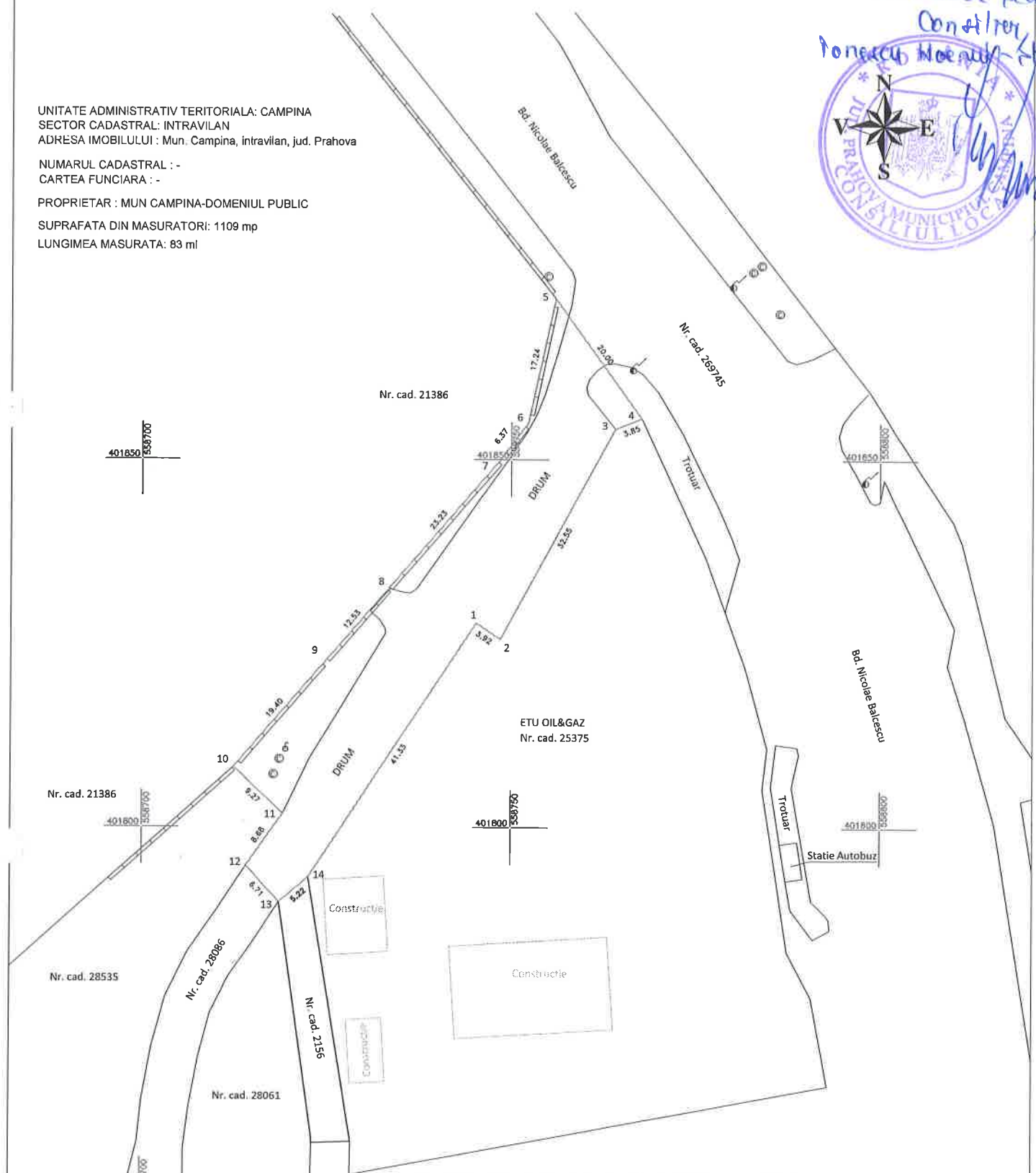
# PLAN DE AMPLASAMENT SI DELIMITARE

## SCARA 1:500

ANEXA NR. 1  
la H.C.L. nr. 124  
din 26 AUGUST 2021  
Preedintele sedintei  
Consilier  
Toneacu Moaia - Stefan




UNITATE ADMINISTRATIV TERITORIALA: CAMPINA  
SECTOR CADASTRAL: INTRAVILAN  
ADRESA IMOBILULUI : Mun. Campina, intravilan, jud. Prahova  
NUMARUL CADASTRAL : -  
CARTEA FUNCIARA : -  
PROPRIETAR : MUN CAMPINA-DOMENIUL PUBLIC  
SUPRAFATA DIN MASURATORI: 1109 mp  
LUNGIMEA MASURATA: 83 ml



EXECUTANT: <b>S.C. DRAGOKAD GEOMETRY S.R.L.</b>			
Mugurel-Costin Dragusin	Digitally signed by Mugurel-Costin Dragusin Date: 2021.08.19 11:52:42 +03'00'	scara 1:500	BENEFICIARI: PRIMARIA MUNICIPIULUI CAMPINA
		data 07.2020	



# PLAN DE INCADRARE IN ZONA SCARA 1/5000



ADRESA IMOBIL: Campina, intravilan, Jud. Prahova



amplasament

Mugurel-  
Costin  
Dragusin

Digitally signed by  
Mugurel-Costin  
Dragusin  
Date: 2021.08.19  
11:51:02 +03'00'

# CALCULUL SUPRAFETELOR



## INVENTAR DE COORDONATE Sistem de proiectie stereografic 1970

Nr. Pct.	Coordonate pct.de contur		Lungimi laturi D(i,i+1)
	X [m]	Y [m]	
1	401827.771	558745.307	3.920
2	401825.589	558748.563	32.548
3	401854.195	558764.090	3.852
4	401855.645	558767.659	20.005
5	401871.880	558755.971	17.236
6	401855.035	558752.320	6.371
7	401849.916	558748.528	23.227
8	401832.305	558733.384	12.534
9	401822.849	558725.157	19.402
10	401808.170	558712.470	9.267
11	401801.810	558719.210	8.677
12	401794.733	558714.189	6.711
13	401789.779	558718.716	5.223
14	401793.185	558722.676	41.332
S(1)=1109.22sq.m P=210.305m			

**Mugurel-  
Costin  
Dragusin** Digitally signed  
by Mugurel-  
Costin Dragusin  
Date: 2021.08.17  
14:26:38 +03'00'

Executant: S.C. DRAGOKAD GEOMETRY S.R.L.

Data: iulie 2020

**ANEXA nr.2**  
**la H.C.L. nr.121/26 august 2021**  
 Președinte de ședință,  
 Consilier,  
**Ionescu Noemi - Stefania**



Nr. Crt.	Codul de clasificare	Denumirea bunului	Elemente de identificare	Anul dobândirii sau dării în folosință	Valoarea de inventar	Situția juridică actuală
1	1.3.7.2	Alee din B-dul Nicolae Bălcescu	Drum public, format din B-dul Nicolae Bălcescu Drum asfaltat fără trotuare Lungime drum: Km 0,000 + 83,00 m Lățime medie drum = 13,00 m -iluminat public, alimentare cu apă potabilă, energie electrică, gaz metan <b>Suprafață totală 1109,00 mp</b>	1985	-	- art.8 alin. (1) din O.G. nr. 43/1997, republicată, cu modificările și completările ulterioare; - Anexa nr. 4 la O.U.G. nr. 57/2019, cu modificările și completările ulterioare.