



HOTĂRÂRE

privind aprobarea inventarierii în domeniul privat al Municipiului Câmpina a terenului în suprafață de 259,00 m.p., situat în Municipiul Câmpina, Al.Salcîmului, T83, Parcela Cc 816 și trecerea acestuia din domeniul privat în domeniul public al Municipiului Câmpina

Având în vedere Referatul de aprobare nr.5.143/5 februarie 2021 al d-lui Moldoveanu Ioan-Alin – Primarul Municipiului Câmpina, prin care propune aprobarea inventarierii în domeniul privat al Municipiului Câmpina a terenului în suprafață de 259,00 m.p., situat în Municipiul Câmpina, Al.Salcîmului, T83, Parcela Cc 816 și trecerea acestuia din domeniul privat în domeniul public al Municipiului Câmpina;

Ținând seama de:

- referatul nr.4.993/4 februarie 2021 al Comisiei speciale de inventariere a domeniului public și privat al Municipiului Câmpina;
- raportul nr.5.216/5 februarie 2021, promovat de Direcția economică din cadrul Primăriei Municipiului Câmpina;
- raportul nr.5.217/5 februarie 2021, promovat de Direcția juridică din cadrul Primăriei Municipiului Câmpina;
- raportul nr.5.218/5 februarie 2021, promovat de Serviciul administrarea domeniului public și privat din cadrul Primăriei Municipiului Câmpina;
- raportul nr.5.219/5 februarie 2021, promovat de Serviciul urbanism și amenajarea teritoriului din cadrul Primăriei Municipiului Câmpina;
- avizul Comisiei buget, finanțe, programe finanțare europeană, administrarea domeniului public și privat și agricultură din cadrul Consiliului local al Municipiului Câmpina;
- avizul Comisiei amenajarea teritoriului, urbanism, ecologie și protecția mediului din cadrul Consiliului local al Municipiului Câmpina;
- avizul Secretarului General al Municipiului Câmpina, înregistrat sub nr.5.221/5 februarie 2021;

În conformitate cu prevederile:

- art.36, alin.(1) din Legea nr.18/1991 privind fondul funciar, republicată, modificată și completată și ale Deciziei Înaltei Curți de Casație și Justiție nr.22/2016 privind pronunțarea unei hotărâri prealabile pentru dezlegarea unor chestiuni de drept în ceea ce privește regimul juridic al terenurilor din intravilanul localităților, rămase la dispoziția autorităților administrației publice locale de la persoanele care au decedat și/sau nu au moștenitori;
- art.129, alin.(1) și alin.(2), lit."c" și art.296, alin.(2) din O.U.G. nr.57/3 iulie 2019 privind Codul administrativ, cu modificările și completările ulterioare;
- art.41, alin.(5) și alin.(5²) din Legea nr.7/1996 a cadastrului și a publicității imobiliare, republicată, modificată și completată;
- art.6, alin.(3) și art.30, alin.(1), lit."c" din Legea nr.24/2000 privind normele de tehnică legislativă pentru elaborarea actelor normative, republicată, modificată și completată;

În temeiul art.196, alin.(1), lit."a", coroborat cu art.139, alin.(3), lit."g" din O.U.G. nr.57/3 iulie 2019 privind Codul administrativ, cu modificările și completările ulterioare,

Consiliul local al Municipiului Câmpina adoptă prezenta hotărâre.

Art.1.(1) – Aprobă inventarierea în domeniul privat al Municipiului Câmpina a terenului în suprafață de 259,00 m.p., situat în Municipiul Câmpina, Al.Salcîmului, T83, Parcela Cc 816, având datele de identificare prevăzute în ANEXA nr.1, care face parte integrantă din prezenta hotărâre.

(2) - Terenul menționat la alin.(1), se identifică conform Planului de situație, ANEXA nr.2, care face parte integrantă din prezenta hotărâre.


Art.2. – Aprobă trecerea din domeniul privat în domeniul public al Municipiului Câmpina a terenului în suprafață de 259,00 m.p., situat în Municipiul Câmpina, Al.Salcîmului, T83, Parcela Cc 816.

Art.3. – Imobilul – teren, prevăzut în prezenta hotărâre, va face obiectul actualizării inventarului domeniului public al Municipiului Câmpina, conform procedurii prevăzute de O.U.G. nr.57/2019 privind Codul administrativ, cu modificările și completările ulterioare și a Normelor tehnice pentru întocmirea inventarului bunurilor care alcătuiesc domeniul public și privat al comunelor, al orașelor, al municipiilor și al județelor, aprobate prin H.G. nr.392/2020.

Art.4. - Prezenta hotărâre se comunică:

- Instituției Prefectului Județului Prahova;
- Primarului Municipiului Câmpina;
- Direcției economice;
- Direcției juridice;
- Direcției investiții;
- Serviciului administrarea domeniului public și privat;
- Serviciului urbanism, amenajarea teritoriului.

Președinte de ședință,
Consilier,
Dumitrache Liviu




Contrasemnează,
Secretar General,
Moldoveanu Elena



Câmpina, 9 februarie 2021
Nr. 19

ANEXA nr.1
la H.C.L. nr.19/9 februarie 2021
Președinte de ședință,
Consilier,
Dumitrache Liviu



Nr. Crt.	Codul de clasificare	Denumirea bunului	Elemente de identificare	Anul dobândirii sau dării în folosință	Valoarea de inventar	Situația juridică actuală
1		teren	Adresa: Al. Salcîmului, T 83, Cc 816 Vecinătăți: N – Municipiul Câmpina S – Al. Salcîmului E – Municipiul Câmpina V – alee din Al. Salcîmului Suprafață totală 259,00 mp	1991	-	-

PLAN DE SITUATIE

SCARA: 1:500

Mun. Câmpina, Al. Salcîmului, Tarla 83, Parcela 816, Jud. Prahova.

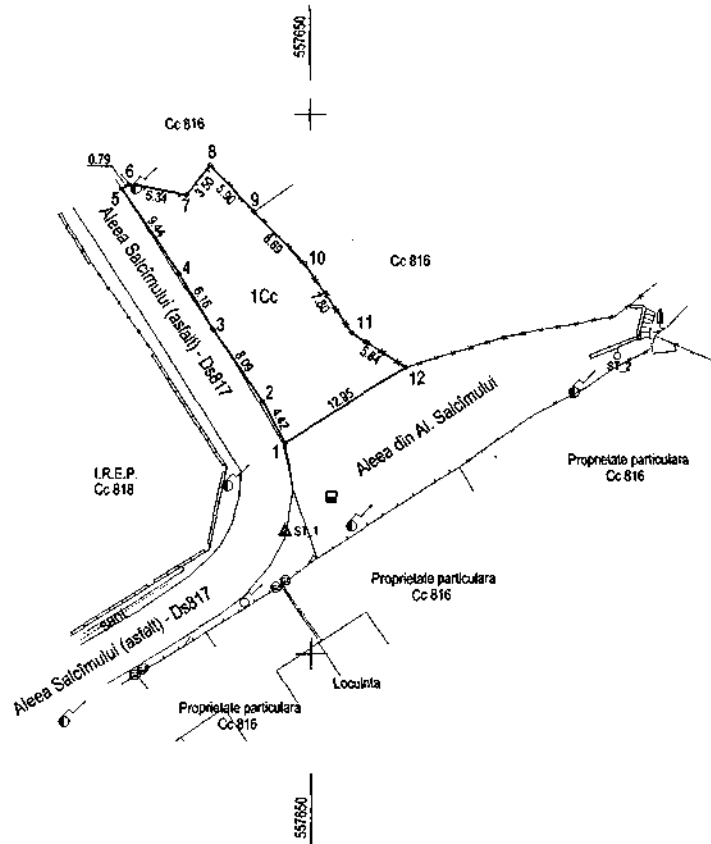
Proprietar : **Municipiul Câmpina**

S teren din masuratori = 259.00 mp (delimitat de perimetrul 1, 2, 3, ..., 11, 12, 1)



402400

402350

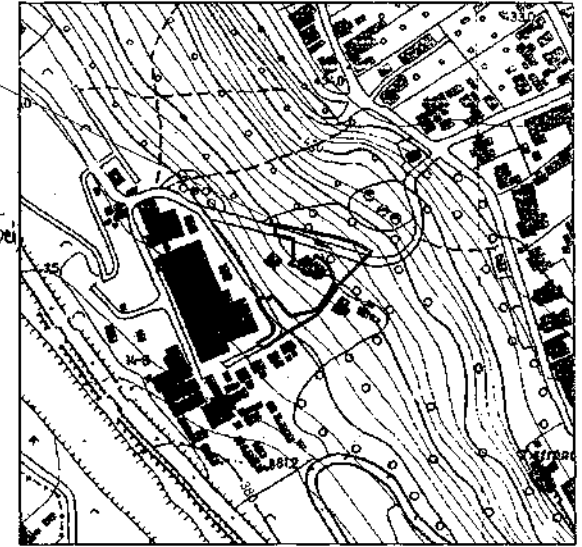


Hotarele au fost identificate de proprietar.

INCADRARE IN ZONA Sc. 1:5000

Amplasament

ANEXA NR. 24
la H.C.L. nr. 19
din 09 FEB. 2021
Prezintă de redirec
Conduc
Dumitache Liviu



557700

402400

557700

402350

