



HOTĂRÂRE

**privind declararea ca bun de uz și de interes public local a unui teren,
având categoria de folosință drum – alee din Al.Salcîmului,
în suprafață totală de 842,00 m.p.**

Având în vedere Referatul de aprobare nr.4.965/4 februarie 2021 al d-lui Moldoveanu Ioan-Alin – Primarul Municipiului Câmpina, prin care propune declararea ca bun de uz și de interes public local a unui teren, având categoria de folosință drum – alee din Al.Salcîmului, în suprafață totală de 842,00 m.p.;

Ținând seama de:

- referatul nr.3.865/28 ianuarie 2021 al Comisiei speciale de inventariere a domeniului public și privat al Municipiului Câmpina;
- raportul nr.5.160/5 februarie 2021, promovat de Direcția economică din cadrul Primăriei Municipiului Câmpina;
- raportul nr.5.161/5 februarie 2021, promovat de Direcția juridică din cadrul Primăriei Municipiului Câmpina;
- raportul nr.5.164/5 februarie 2021, promovat de Serviciul administrarea domeniului public și privat din cadrul Primăriei Municipiului Câmpina;
- raportul nr.5.165/5 februarie 2021, promovat de Serviciul urbanism și amenajarea teritoriului din cadrul Primăriei Municipiului Câmpina;
- avizul Comisiei buget, finanțe, programe finanțare europeană, administrarea domeniului public și privat și agricultură din cadrul Consiliului local al Municipiului Câmpina;
- avizul Comisiei amenajarea teritoriului, urbanism, ecologie și protecția mediului din cadrul Consiliului local al Municipiului Câmpina;
- avizul Secretarului General al Municipiului Câmpina, înregistrat sub nr.5.166/5 februarie 2021;

În conformitate cu prevederile:

- art.41, alin.(5) din Legea nr.7/1996 a cadastrului și a publicității imobiliare, republicată, modificată și completată;
- art.8, alin.(1), lit."c" și alin.(2) din O.G. nr.43/1997 privind regimul drumurilor, republicată, modificată și completată;
- art.6, alin.(3) și art.30, alin.(1), lit."c" din Legea nr.24/2000 privind normele de tehnică legislativă pentru elaborarea actelor normative, republicată, modificată și completată;
- art.129, alin.(1) și alin.(2), lit."c", art.286, alin.(1) și alin.(4) și Anexa 4, punctul 1 din O.U.G. nr.57/3 iulie 2019 privind Codul administrativ, cu modificările și completările ulterioare;

În temeiul art.196, alin.(1), lit."a", coroborat cu art.139, alin.(3), lit."g" din O.U.G. nr.57/3 iulie 2019 privind Codul administrativ, cu modificările și completările ulterioare,

Consiliul local al Municipiului Câmpina adoptă prezenta hotărâre.

Art.1. - Aprobă declararea ca bun de uz și de interes public local a unui teren, având categoria de folosință drum – **alee din Al.Salcîmului**, situat în Municipiul Câmpina, în suprafață totală de 842,00 m.p., având datele de identificare prevăzute în ANEXA nr.1, care face parte integrantă din prezenta hotărâre.


Art.2. – Imobilul – teren, menționat la art.1, se identifică conform Planului de situație, ANEXA nr.2, care face parte integrantă din prezenta hotărâre.

Art.3. – Imobilul prevăzut în prezenta hotărâre, va face obiectul actualizării inventarului domeniului public al Municipiului Câmpina, conform procedurii prevăzute de O.U.G. nr.57/2019 privind Codul administrativ, cu modificările și completările ulterioare și a Normelor tehnice pentru întocmirea inventarului bunurilor care alcătuiesc domeniul public și privat al comunelor, al orașelor, al municipiilor și al județelor, aprobate prin H.G. nr.392/2020.

Art.4. - Prezenta hotărâre se comunică:

- Instituției Prefectului Județului Prahova;
- Primarului Municipiului Câmpina;
- Direcției economice;
- Direcției juridice;
- Direcției investiții;
- Serviciului administrarea domeniului public și privat;
- Serviciului urbanism, amenajarea teritoriului.

Președinte de ședință,
Consilier,
Dumitrache Liviu




Contrasemnează,
Secretar General,
Moldoveanu Elena



Câmpina, 9 februarie 2021

Nr. 18

ANEXA nr.1
la H.C.L. nr.18/9 februarie 2021
Președinte de ședință,
Consilier,
Dumitrache Liviu



Nr. Crt.	Codul de clasificare	Denumirea bunului	Elemente de identificare	Anul dobândirii sau dării în folosință	Valoarea de inventar	Situația juridică actuală
1	1.3.7.1	Alee din Al. Salcâmului	Drum public, format între Al.Salcâmului și Str.Lt.Col.Erou Oprescu Adrian Drum de pământ fără trotuare Lungime drum 118 m -iluminat public, alimentare cu apă potabilă, energie electrică, gaz metan Suprafață totală 842 mp din care S rigola = 64,00 mp	1985	-	-

PLAN DE SITUATIE

SCARA: 1:500

Mun. Câmpina, Alee din Al. Salcîmului, Tarla 83, Parcele 812/1, 816, Jud. Prahova.

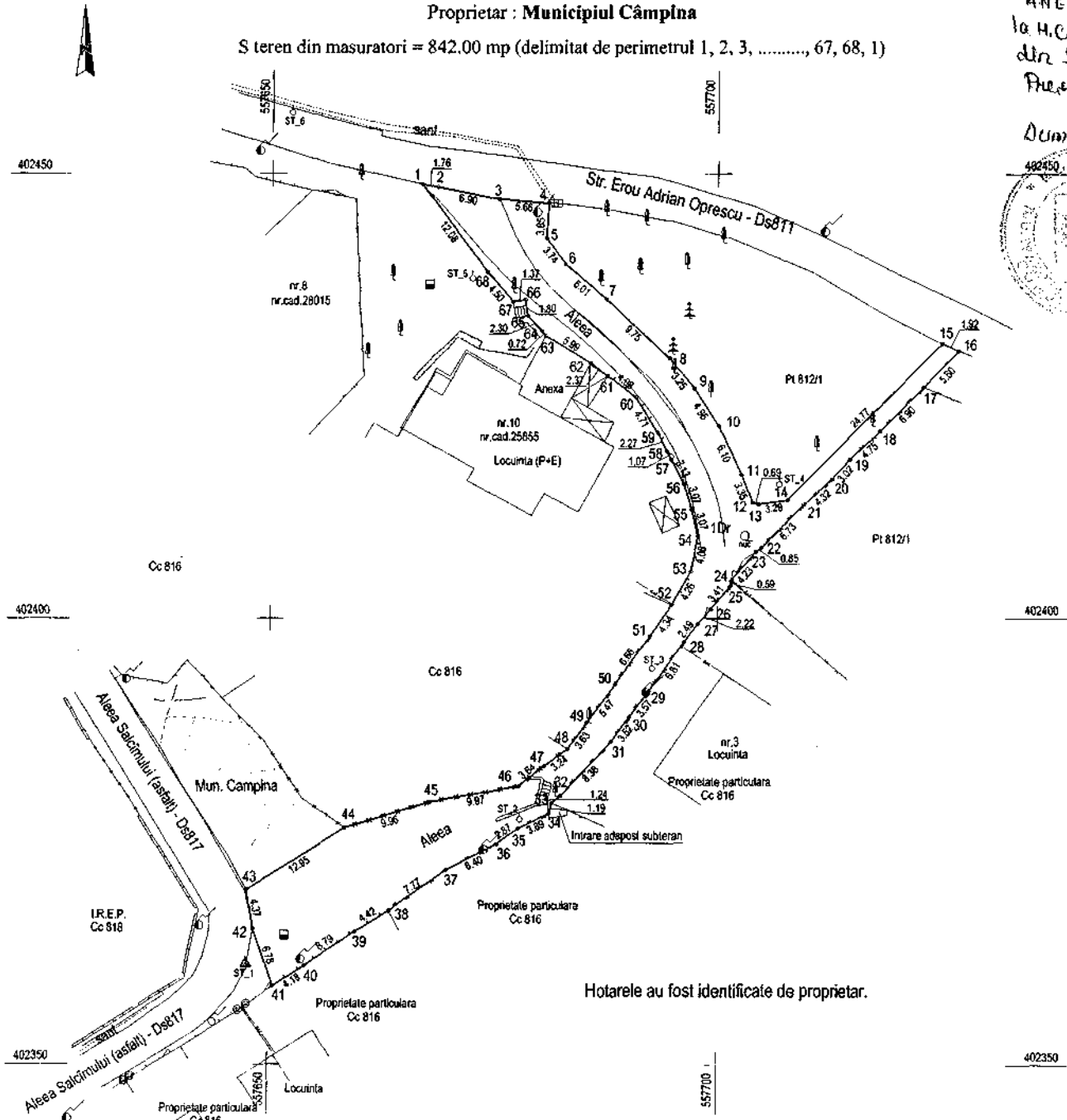
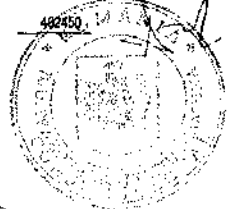
Proprietar : **Municipiul Câmpina**

S teren din masuratori = 842.00 mp (delimitat de perimetrul 1, 2, 3,, 67, 68, 1)

INCADRARE IN ZONA Sc. 1:5000

Amplasament

ANEXA Nr. 2
la H.C.L. nr. 18
din 09 FEB. 2021
Președintele sedinței
Consiliu
Dumitrușe Liviu



Hotarele au fost identificate de proprietar.

