

CONSILIUL LOCAL
AL MUNICIPIULUI CÂMPINA
JUDEȚUL PRAHOVA



HOTĂRÂRE

privind atestarea apartenenței la domeniul privat al Municipiului Câmpina a terenului în suprafață de 402,00 m.p., situat în Municipiul Câmpina, str.Muncii, f.nr., Tarla 83, Parcela A 398

Având în vedere Referatul de aprobare nr.24.609/21 octombrie 2019 al membrilor Comisiei buget, finanțe, programe finanțare europeană, administrarea domeniului public și privat și agricultură, prin care propun atestarea apartenenței la domeniul privat al Municipiului Câmpina a terenului în suprafață de 402,00 m.p., situat în Municipiul Câmpina, str.Muncii, f.nr., Tarla 83, Parcela A 398;

Ținând seama de:

- raportul nr.24.923/24 octombrie 2019, promovat de Direcția juridică din cadrul Primăriei Municipiului Câmpina;
- raportul nr.25.107/25 octombrie 2019, promovat de Direcția economică din cadrul Primăriei Municipiului Câmpina;
- raportul nr.25.108/25 octombrie 2019, promovat de Serviciul administrarea domeniului public și privat din cadrul Primăriei Municipiului Câmpina;
- raportul nr.25.017/24 octombrie 2019, promovat de Serviciul urbanism, amenajarea teritoriului din cadrul Primăriei Municipiului Câmpina;
- avizul Comisiei buget, finanțe, programe finanțare europeană, administrarea domeniului public și privat și agricultură din cadrul Consiliului local al Municipiului Câmpina;
- avizul Comisiei amenajarea teritoriului, urbanism, ecologie și protecția mediului din cadrul Consiliului local al Municipiului Câmpina;
- avizul secretarului Municipiului Câmpina, înregistrat sub nr.25.109/25 octombrie 2019;

În conformitate cu prevederile:

- art.557, alin.(2) din Legea nr.287/2009 privind Codul civil, republicat, cu modificările și completările;
- art.41, alin.5² din Legea nr.7/1996 a cadastrului și a publicității imobiliare republicată, modificată și completată;
- art.36, alin.(1) din Legea nr.18/1991 privind fondul funciar, republicată, modificată și completată și ale Deciziei nr.22/2016 privind pronunțarea unei hotărâri prealabile pentru dezlegarea unor chestiuni de drept în ceea ce privește regimul juridic al terenurilor din intravilanul localităților, rămase la dispoziția autorităților administrației publice locale de la persoanele care au decedat și/sau nu au moștenitori;
- art.6, alin.(3), art.30, alin.(1), lit."c" din Legea nr.24/2000 privind normele de tehnică legislativă pentru elaborarea actelor normative, republicată, modificată și completată;
- art.129, alin.(2), lit."c" și art.354 din O.U.G. nr.57/3 iulie 2019 privind Codul administrativ;

În temeiul art.196, alin.(1), lit.”a”, coroborat cu art.139, alin.(3), lit.”g” din O.U.G. nr.57/3 iulie 2019 privind Codul administrativ,

Consiliul local al Municipiului Câmpina adoptă prezenta hotărâre.

Art.1. – Se atestă apartenența la domeniul privat al Municipiului Câmpina a terenului în suprafață de 402,00 m.p., situat în Municipiul Câmpina, str.Muncii, f.nr., Tarla 83, Parcela A 398, identificat prin planul de situație al imobilului, ANEXĂ la prezenta hotărâre.

Art.2. – Prezenta hotărâre se comunică:

- Instituției Prefectului Județului Prahova;
- Primarului Municipiului Câmpina;
- Direcției juridice;
- Direcției economice;
- Serviciului administrarea domeniului public și privat;
- Serviciului urbanism și amenajarea teritoriului;
- Oficiului agricol.

Președinte de ședință
Consilier,
dl.Cercel Lucian - Adrian



Contrasemnează,
Secretar,
jr.Moldoveanu Elena

Câmpina, 31 octombrie 2019
Nr. 143

Cod FP-06-01, ver.1

PLAN DE SITUATIE

SCARA: 1:200

Mun. Câmpina, Str. Muncii, F. nr., Tarla 83, Parcela A398, Jud. Prahova.


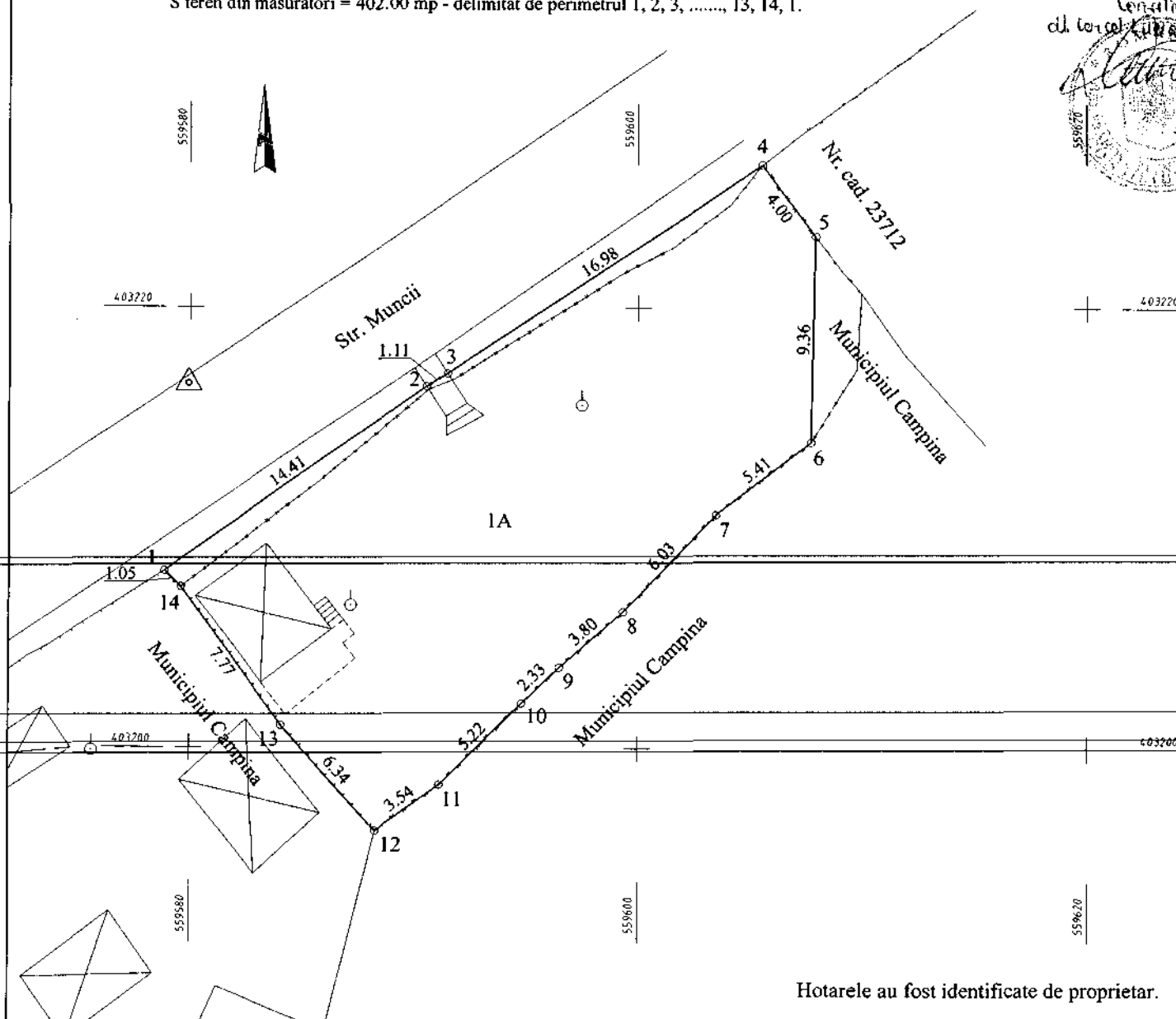
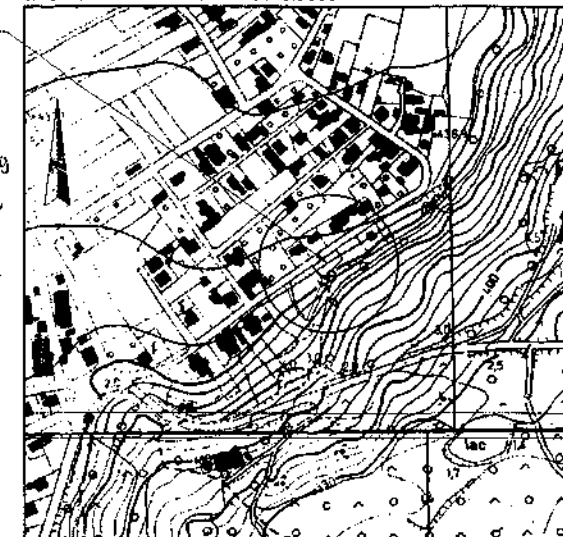
Proprietar: Municipiul Câmpina

S teren din masuratori = 402.00 mp - delimitat de perimetrul 1, 2, 3, 13, 14, 1.

AMPLASAMENT

INCADRARE IN ZONA Sc. 1:5000

ANEXĂ
la H.C. Lr. nr. 143
din 24 octombrie 2019
Principiile actului
Consilier
al Consiliului Local



Hotarele au fost identificate de proprietar.