



HOTĂRÂRE

**privind atestarea apartenenței la domeniul privat al Municipiului Câmpina
a terenului în suprafață de 135,00 m.p.,
situat în Municipiul Câmpina, str.Badea Cîrțan, nr.6A, T 83, Cc 1039**

Având în vedere expunerea de motive nr.68.697/9 martie 2019 a membrilor Comisiei de specialitate - buget, finanțe, programe finanțare europeană, administrarea domeniului public și privat și agricultură, prin care propun atestarea apartenenței la domeniul privat al Municipiului Câmpina a terenului în suprafață de 135,00 m.p., situat în Municipiul Câmpina, str.Badea Cîrțan, nr.6A, T 83, Cc 1039;

Ținând seama de:

- raportul de specialitate nr.68.714/11 aprilie 2019, promovat de Direcția juridică din cadrul Primăriei Municipiului Câmpina;
- raportul de specialitate nr.68.767/17 aprilie 2019, promovat de Direcția economică din cadrul Primăriei Municipiului Câmpina;
- raportul de specialitate nr.68.715/11 aprilie 2019, promovat de Serviciul administrarea domeniului public și privat din cadrul Primăriei Municipiului Câmpina;
- raportul de specialitate nr.68.746/16 aprilie 2019, promovat de Serviciul urbanism, amenajarea teritoriului din cadrul Primăriei Municipiului Câmpina;
- raportul Comisiei buget, finanțe, programe finanțare europeană, administrarea domeniului public și privat și agricultură din cadrul Consiliului local al Municipiului Câmpina;
- raportul Comisiei amenajarea teritoriului, urbanism, ecologie și protecția mediului din cadrul Consiliului local al Municipiului Câmpina;
- avizul secretarului Municipiului Câmpina, înregistrat sub nr.68.768/17 aprilie 2019;
- Nota de fundamentare a Serviciului administrarea domeniului public și privat, înregistrată sub nr.8.650/9 aprilie 2019;

În conformitate cu prevederile:

- art.4 din Legea nr.213/1998 privind bunurile proprietate publică, modificată și completată;
- art.1 din Normele privind organizarea și efectuarea inventarierii elementelor de natura activelor, datoriilor și capitalurilor proprii aprobate prin Ordinul nr.2.861/2009;
- art.36, alin.(2), lit."c", art.119 și art.121, alin.(1) și alin.(2) din Legea nr.215/2001 privind administrația publică locală, republicată, modificată și completată;

În temeiul art.115, alin.(1), lit."b", coroborat cu art.45, alin.(3) din Legea nr.215/2001 privind administrația publică locală, republicată, modificată și completată,

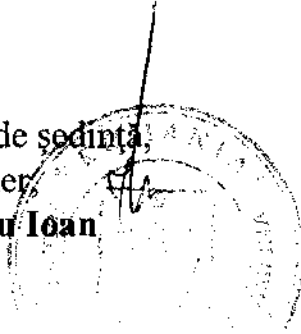
Consiliul local al Municipiului Câmpina adoptă prezenta hotărâre.

Art.1. – Se atestă apartenența la domeniul privat al Municipiului Câmpina a terenului în suprafață de 135,00 m.p., situat în Municipiul Câmpina, str.Badea Cîrțan, nr.6A, T 83, Cc 1039, identificat prin planul de situație al imobilului, ANEXĂ la prezenta hotărâre.

Art.2. – Prezenta hotărâre se comunică:

- Instituției Prefectului Județului Prahova;
- Primarului Municipiului Câmpina;
- Direcției juridice;
- Direcției economice;
- Serviciului administrarea domeniului public și privat;
- Serviciului urbanism și amenajarea teritoriului;
- Oficiului agricol.

Președinte de ședință
Consilier,
dl.Petrescu Ioan



Contrasemnează,
Secretar,
jr.Moldoveanu Elena

A handwritten signature in black ink, corresponding to the name Elena Moldoveanu.

Câmpina, 23 aprilie 2019
Nr. 53

Cod FP-06-01, ver.1

PLAN DE SITUAȚIE

SCARA: 1:200

Mun. Campina, Str. Badea Cartan, Nr. 6A, Tarla 83, Parcela Cc1039, Jud. Prahova.

Proprietar: **MUNICIPIUL CAMPINA - domeniul privat**

S teren din masuratori = **135.00 mp** - contur 1,2,3,...17,18,1

Sc sol C1 - Locuinta (Beci+P) = 135.00mp

Sc parter = 135.00mp, Sc beci = 17.88mp

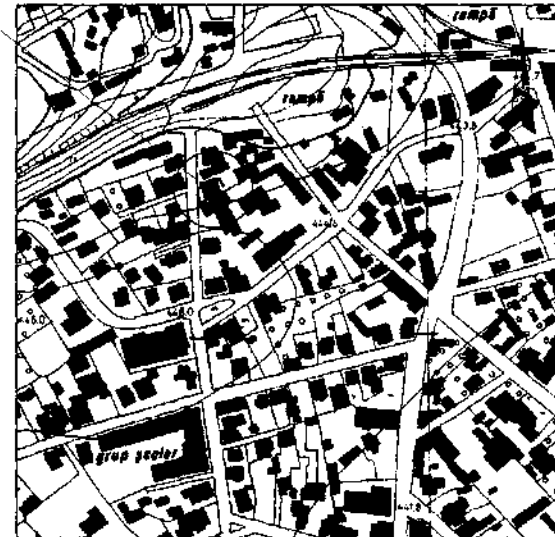
- Ap. 1 cu: - Su (parter) = 46.14mp + Su terasa = 4.53mp.,
 - cota parte indiviza din partile comune aferente este de 40.38%,
 - cota parte teren aferent este de 54.51mp. indiviz din 135.00mp.
- Ap. 2 cu: - Su (beci+parter) = 68.13mp (Su beci = 12.05mp.,
Su parter = 56.08mp),
 - cota parte indiviza din partile comune aferente este de 59.62%,
 - cota parte teren aferent este de 80.49mp. indiviz din 135.00mp.

Nota: - Ap. 1 este ocupat in prezent de chiriasul Topea Maria.

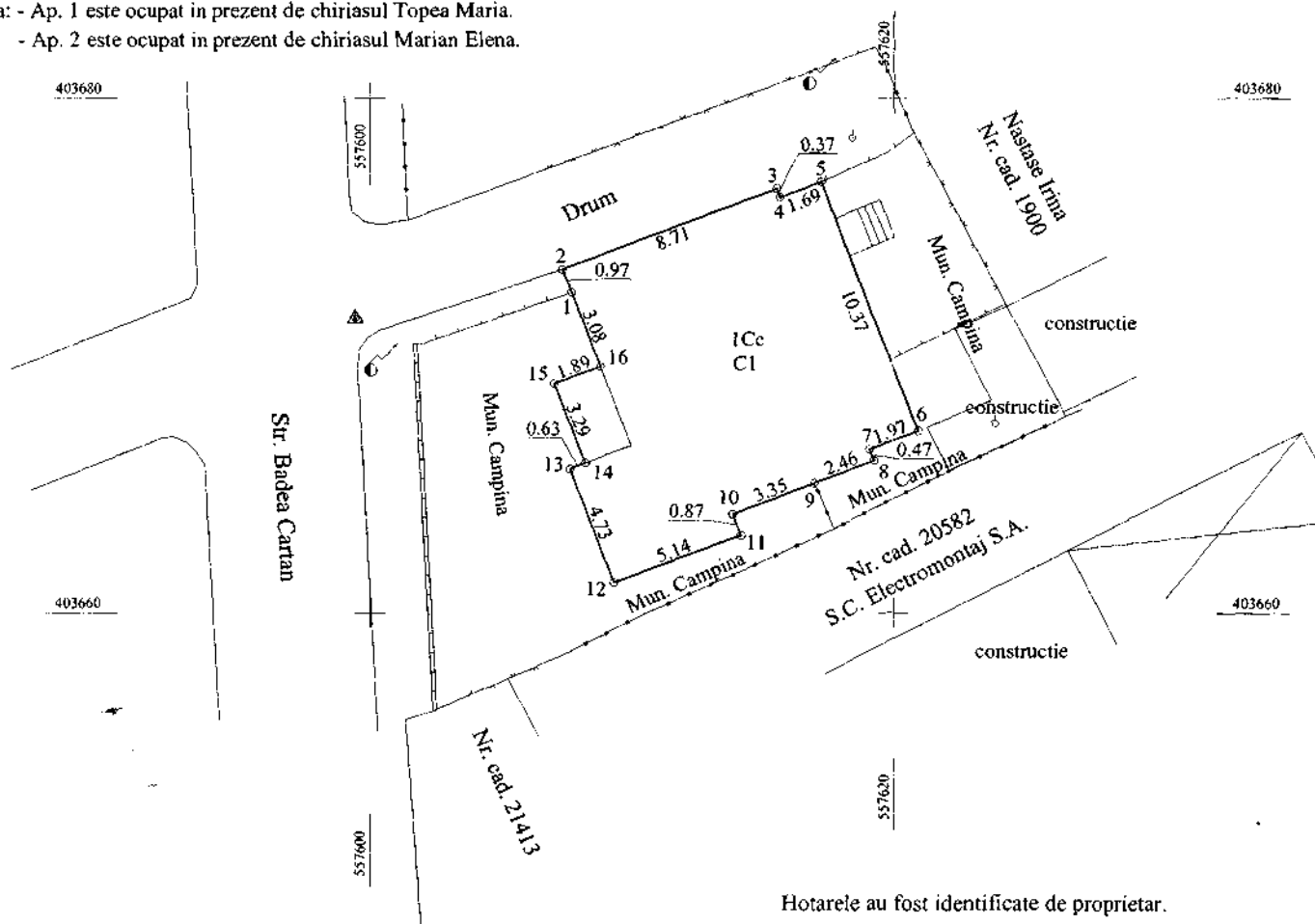
- Ap. 2 este ocupat in prezent de chiriasul Marian Elena.

AMPLASAMENT

INCADRARE IN ZONA Sc. 1:5000



A NEXĂ
la H.C.L. nr. 53
din 23 APR. 2019
Președintele sedinței
Comisiei
dl. Petrescu Ioan



Hotarele au fost identificate de proprietar.