


**CONSILIUL LOCAL
AL MUNICIPIULUI CÂMPINA
JUDEȚUL PRAHOVA**



HOTĂRÂRE

**privind atestarea apartenenței la domeniul privat al Municipiului Câmpina
a terenului în suprafață de 84,00 m.p.,
situat în Municipiul Câmpina, str.Drumul Taberei, f.nr., T 31, Cc 1182**

Având în vedere expunerea de motive nr.68.659/21 martie 2019 a membrilor Comisiei de specialitate - buget, finanțe, programe finanțare europeană, administrarea domeniului public și privat și agricultură, prin care propun atestarea apartenenței la domeniul privat al Municipiului Câmpina a terenului în suprafață de 84,00 m.p., situat în Municipiul Câmpina, str.Drumul Taberei, f.nr., T 31, Cc 1182;

Ținând seama de:

- raportul de specialitate nr.68.670/22 martie 2019, promovat de Direcția juridică din cadrul Primăriei Municipiului Câmpina;
- raportul de specialitate nr.68.682/22 martie 2019, promovat de Direcția economică din cadrul Primăriei Municipiului Câmpina;
- raportul de specialitate nr.68.671/22 martie 2019, promovat de Serviciul administrarea domeniului public și privat din cadrul Primăriei Municipiului Câmpina;
- raportul de specialitate nr.68.665/21 martie 2019, promovat de Serviciul urbanism, amenajarea teritoriului din cadrul Primăriei Municipiului Câmpina;
- raportul Comisiei buget, finanțe, programe finanțare europeană, administrarea domeniului public și privat și agricultură din cadrul Consiliului local al Municipiului Câmpina;
- raportul Comisiei amenajarea teritoriului, urbanism, ecologie și protecția mediului din cadrul Consiliului local al Municipiului Câmpina;
- avizul secretarului Municipiului Câmpina, înregistrat sub nr.68.687/22 martie 2019;
- Nota de fundamentare a Serviciului administrarea domeniului public și privat, înregistrată sub nr.6.920/20 martie 2019;

În conformitate cu prevederile:

- art.4 din Legea nr.213/1998 privind bunurile proprietate publică, modificată și completată;
- art.1 din Normele privind organizarea și efectuarea inventarierii elementelor de natura activelor, datoriilor și capitalurilor proprii aprobate prin Ordinul nr.2.861/2009;
- art.36, alin.(2), lit."c", art.119 și art.121, alin.(1) și alin.(2) din Legea nr.215/2001 privind administrația publică locală, republicată, modificată și completată;

În temeiul art.115, alin.(1), lit."b", coroborat cu art.45, alin.(3) din Legea nr.215/2001 privind administrația publică locală, republicată, modificată și completată,

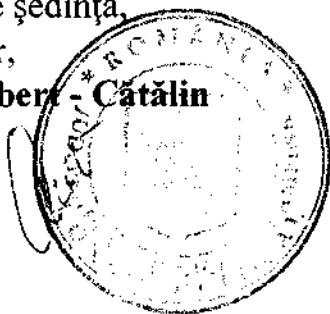
Consiliul local al Municipiului Câmpina adoptă prezenta hotărâre.

Art.1. – Se atestă apartenența la domeniul privat al Municipiului Câmpina a terenului în suprafață de 84,00 m.p., situat în Municipiul Câmpina, str.Drumul Taberei, f.nr., T 31, Cc 1182, identificat prin planul de situație al imobilului, ANEXĂ la prezenta hotărâre.

Art.2. – Prezenta hotărâre se comunică:

- Instituției Prefectului Județului Prahova;
- Primarului Municipiului Câmpina;
- Direcției juridice;
- Direcției economice;
- Serviciului administrarea domeniului public și privat;
- Serviciului urbanism și amenajarea teritoriului;
- Oficiului agricol.

Președinte de ședință,
Consilier,
dl.Pănescu Robert - Cătălin



Contrasemnează,
Secretar,
jr. Moldoveanu Elena


Câmpina, 28 martie 2019
Nr. 34

Cod FP-06-01, ver.1

ANEXA

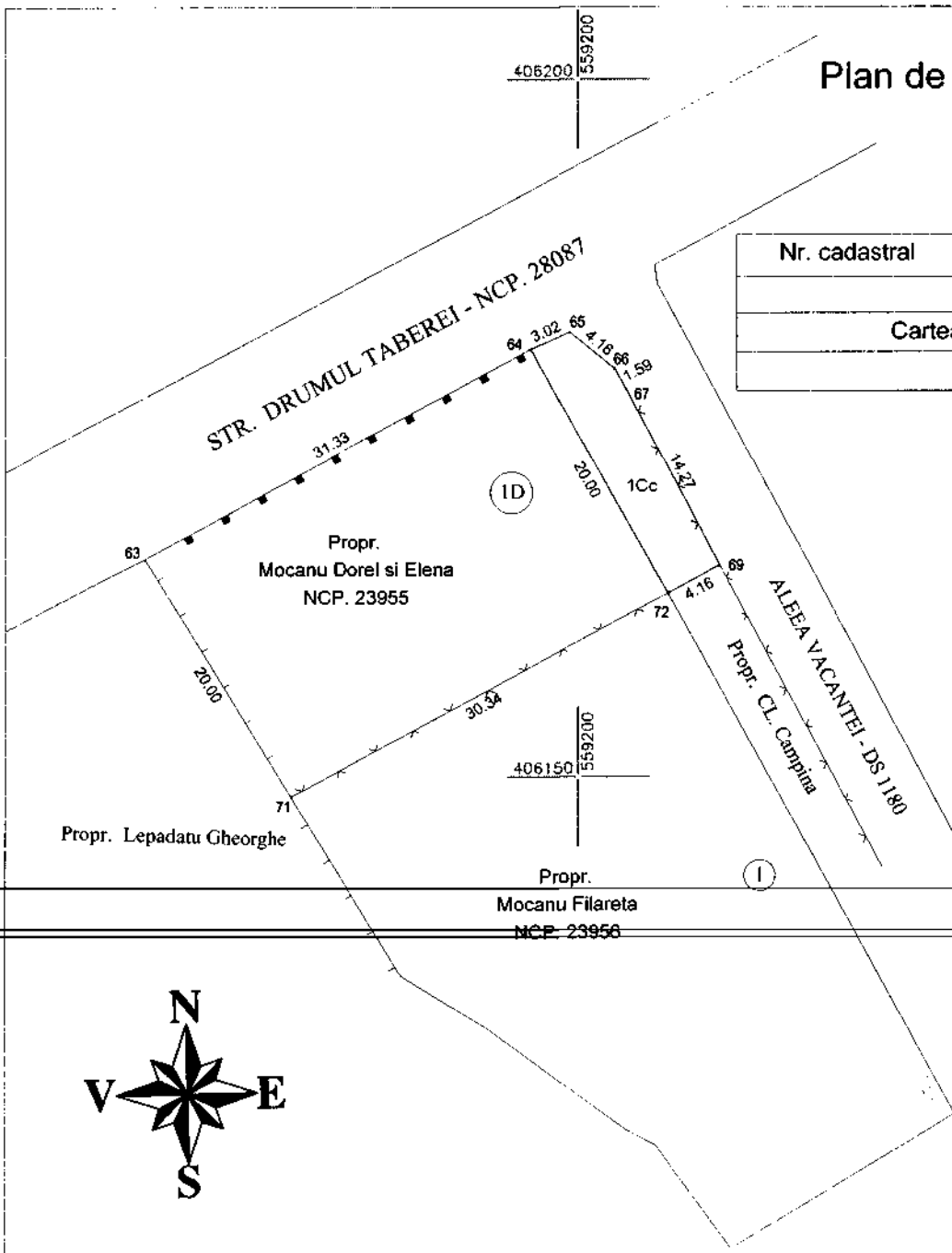
la H.C.L. nr. 34
din 28 MARTIE 2019

Prezidiul Consiliului Local
cu Părinteșii Robert - Catalina



Plan de amplasament si delimitare a imobilului

Scara 1: 500



Nr. cadastral	Suprafata masurata a imobilului	Adresa imobilului
	84,00 mp.	Mun. Campina, Str. Drumul Taberei nr. 531, Cc1182 INTRAVILA
Cartea Funciara nr.		Unitatea Administrativ Teritoriala (UAT)
		CAMPINA NOUA MUNICIPIUL

A Date referitoare la teren				
Nr. parcela	Categorie de folosinta	Suprafata (mp.)	Valoare de impozitare (lei)	Mentuni
1.	Cc	84,00		- imprejmuit partial cu gard.
Total		84,00		- perimetru - 47,20 ml.

Suprafata totala masurata a imobilului = 84,00 mp.

Executant: GHEORGHIU ANDREI CIPRIAN

Confirm executarea masuratorilor la teren, corectitudinea intocmirii documentatiei cadastrale si corespondenta acesteia cu realitatea din teren.

Semnatura si stampila

Data: 28.02.2018

