

**CONSILIUL LOCAL  
AL MUNICIPIULUI CÂMPINA  
JUDEȚUL PRAHOVA**



## **HOTĂRÂRE**

**privind modificarea și completarea Anexei la H.C.L. nr.99/30 iulie 2009**

Având în vedere expunerea de motive nr.69.431/14 noiembrie 2018 a membrilor Comisiei buget, finanțe, programe finanțare europeană, administrarea domeniului public și privat și agricultură, prin care propun modificarea și completarea Anexei la H.C.L. nr.99/30 iulie 2009 privind însușirea inventarului bunurilor care alcătuiesc domeniul public al Municipiului Câmpina, Cap.IA, nr.crt.288;

Ținând seama de:

- raportul de specialitate înregistrat sub nr.69.432/14 noiembrie 2018, promovat de Direcția economică din cadrul Primăriei Municipiului Câmpina;
- raportul de specialitate înregistrat sub nr.69.433/14 noiembrie 2018, promovat de Serviciul administrarea domeniului public și privat din cadrul Primăriei Municipiului Câmpina;
- raportul de specialitate înregistrat sub nr.69.434/14 noiembrie 2018, promovat de Serviciul urbanism, amenajarea teritoriului din cadrul Primăriei Municipiului Câmpina;
- raportul Comisiei de specialitate din cadrul Consiliului local al Municipiului Câmpina, respectiv Comisia buget, finanțe, programe finanțare europeană, administrarea domeniului public și privat și agricultură;
- raportul Comisiei de specialitate din cadrul Consiliului local al Municipiului Câmpina, respectiv Comisia amenajarea teritoriului, urbanism, ecologie și protecția mediului;
- avizul secretarului Municipiului Câmpina, înregistrat sub nr.69.435/14 noiembrie 2018;

În conformitate cu prevederile:

- art.3, alin.(1) din Legea nr.213/1998 privind bunurile proprietate publică, cu modificările și completările ulterioare;
- pct.X și XIII din ANEXA la H.G.R. nr.548/1999 privind aprobarea Normelor tehnice pentru întocmirea inventarului bunurilor care alcătuiesc domeniul public al comunelor, orașelor, municipiilor și județelor;
- art.36, alin.(2), lit."c" din Legea nr.215/2001 privind administrația publică locală, republicată, modificată și completată;

În temeiul art.115, alin.(1), lit."b", coroborat cu art.45, alin.(3) din Legea nr.215/2001 privind administrația publică locală, republicată, modificată și completată,

**Consiliul local al Municipiului Câmpina** adoptă prezenta hotărâre.

**Art.I.** – Se aprobă modificarea și completarea Anexei la H.C.L. nr.99/30 iulie 2009 privind însușirea inventarului bunurilor care alcătuiesc domeniul

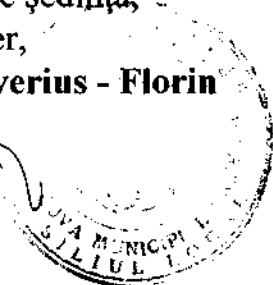
public al Municipiului Câmpina, Cap.IA, nr.crt.288, conform ANEXEI nr.1, care face parte integrantă din prezenta hotărâre.

**Art.II.** – Imobilul menționat în Anexa nr.1 se identifică, conform ANEXEI nr.2, care face parte integrantă din prezenta hotărâre.

**Art.III.** – Prezenta hotărâre se comunică:

- Instituției Prefectului Județului Prahova;
- Primarului Municipiului Câmpina;
- Direcției investiții;
- Direcției juridice;
- Direcției economice;
- Serviciului administrarea domeniului public și privat;
- Serviciului urbanism, amenajarea teritoriului;
- Oficiului agricol.

Președinte de ședință,  
Consilier,  
**dl.Frățilă Severius - Florin**



Contrasemnează,  
Secretar,  
**jr.Moldoveanu Elena**

A handwritten signature in black ink, corresponding to the name Elena Moldoveanu.

**Câmpina, 21 noiembrie 2018**  
**Nr. 165**

**Cod FP-06-01, ver.1**

ANEXA NR.1  
la H.C.L. nr.165/21 noiembrie 2018

Președintele ședinței,  
Consilier,  
dl. ~~Florin~~ Severius - Florin

## CAPITOLUL I

### A. CĂILE DE COMUNICAȚIE DIN MUNICIPIUL CÂMPINA (bulevarde, străzi, șosele, drumuri, alei, etc.) MENȚIONATE PE CARTIERE

Nr. crt.	Codul de clasificare	Denumirea bunului	Elemente de identificare	Anul dobândirii sau, după caz, dării în folosință	Valoarea de inventar - lei -	Situația juridică actuală - denumire act proprietate sau alte acte doveditoare
0	1	2	3	4	5	6
288.	1.3.7.1.	Alee	Drum public balastat, fără trotuare, format din str.Tg.Mureș Lungime ax drum = 110,17 m Lățime drum = 11,01 m și 7,00 m Suprafața măsurată = 949,00 m.p. - iluminat public, alimentare cu apă potabilă, energie electrică, gaz metan, telefonie.	1965	266.500	Domeniul public al Municipiului Câmpina, conform H.C.L. nr.99/2009

# PLAN DE SITUATIE

SCARA: 1:500

Amplasament: Mun. Campina, Tarla 83, Parcelele Ds 153, Cc157, Jud. Prahova.

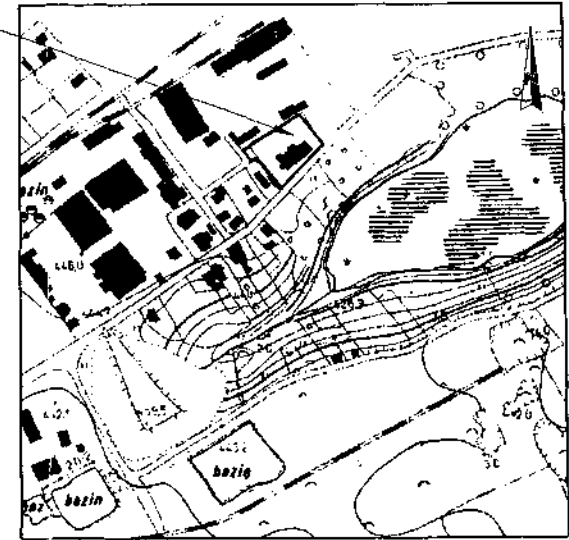
Proprietar teren: **MUNICIPIUL CÂMPINA** - domeniul public

Alee inventariata la pozitia 288 in Capitolul I A. Caile de comunicatii din Municipiul Campina conform HCL 99 / 30.07.2009) avand Lungime = 65.80m ; Latime = 10.55m si 9.80m; Suprafata = 669.52mp

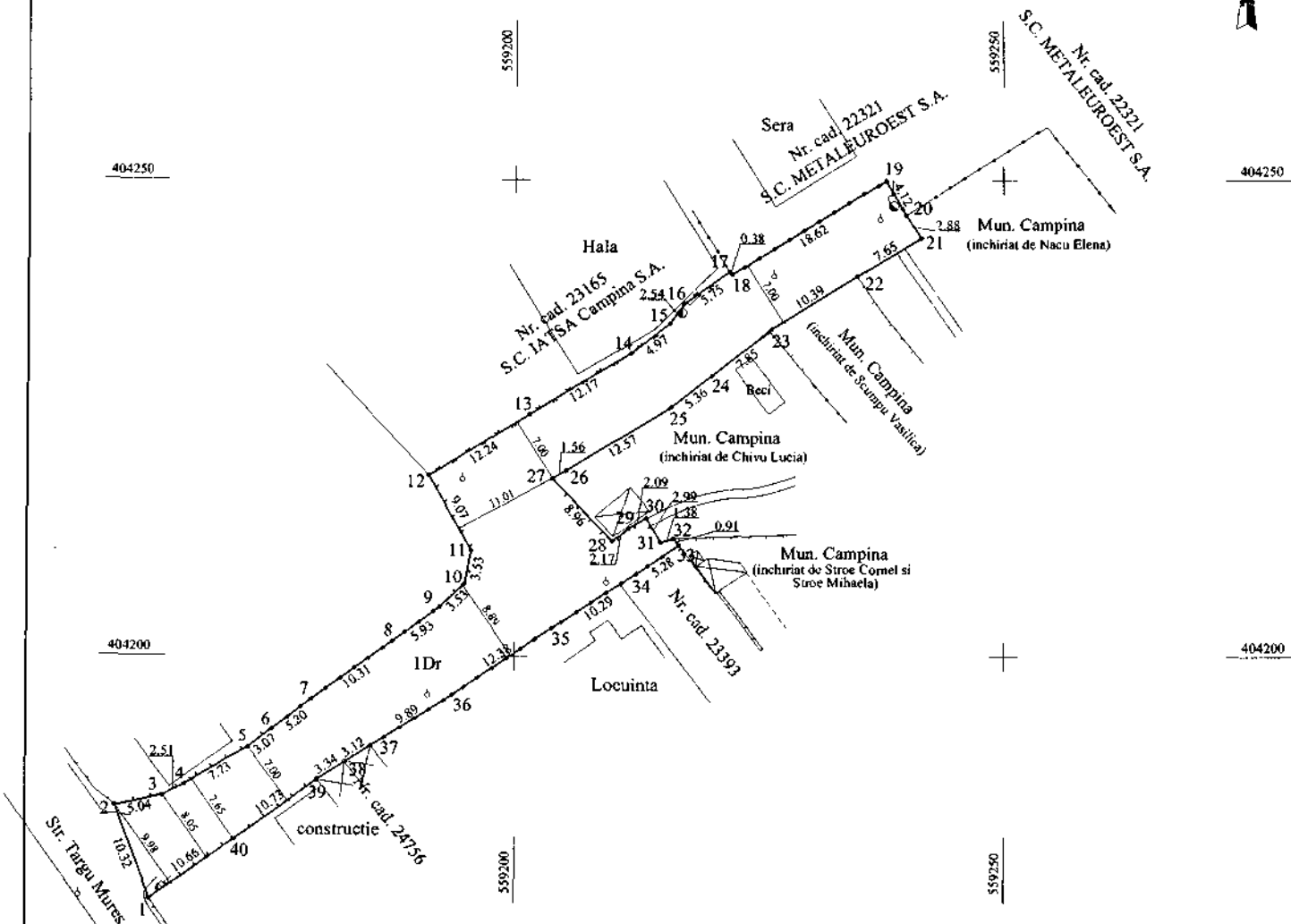
Alee existenta : Lungime ax drum = 110.17m; Latime drum = 11.01m si 7.00m.  
Suprafata masurata = 949.00mp ( delimitata de perimetrul 1, 2, 3, ....., 39, 40, 1)

INCADRARE IN ZONA Sc. 1:5000

AMPLASAMENT



ANEXA NR. 2  
la H.C.L. nr. 165  
din 21 NOIEMBRIE 2018  
Prezidentul sedintei,  
Consilier  
Dl. Fr. Severina - Florin



Hotarele au fost identificate de proprietar.

VALABIL NUMAI CU VIZA O.C.P.J PRAHOVA

Intocmit. ing. Doina Stoicescu