

CONSILIUL LOCAL
AL MUNICIPIULUI CÂMPINA
JUDEȚUL PRAHOVA

HOTĂRÂRE

privind aprobarea inventarierii în domeniul privat al municipiului Câmpina
a terenului în suprafață de 441,80 m.p.,
situat în municipiul Câmpina, Calea Doftanei, nr.31

Având în vedere:

- expunerea de motive nr.59.335/13 aprilie 2013 a membrilor Comisiei amenajarea teritoriului, urbanism, ecologie și protecția mediului, prin care propun aprobarea inventarierii în domeniul privat al municipiului Câmpina a terenului în suprafață de 441,80 m.p., situat în municipiul Câmpina, Calea Doftanei, nr.31;

- raportul de specialitate promovat de Serviciul administrarea domeniului public și privat;

- rapoartele comisiilor de specialitate din cadrul Consiliului local al municipiului Câmpina, respectiv:

- Comisia buget, finanțe, programe finanțare europeană, administrarea domeniului public și privat și agricultură;

- Comisia amenajarea teritoriului, urbanism, ecologie și protecția mediului;

- avizul secretarului municipiului Câmpina;

Luând în considerare dispozițiile art.4, art.10, alin.(2) și art.22 din Legea nr.213/1998 privind proprietatea publică și regimul juridic al acestora;

Văzând dispozițiile Ordinului nr.2.861/2009 pentru aprobarea Normelor privind organizarea și efectuarea inventarierii elementelor de natura activelor, datoriilor și capitalurilor proprii;

Ținând cont de prevederile art.36, alin.(2), lit."c" și art.115, alin.(1), lit."b" din Legea nr.215/2001 privind administrația publică locală, republicată;

În temeiul art.45, alin.(3) din Legea nr.215/2001 privind administrația publică locală, republicată,

Consiliul local al municipiului Câmpina adoptă prezenta hotărâre.

Art.1. - Aprobă inventarierea în domeniul privat al municipiului Câmpina a terenului în suprafață de 441,80 m.p., situat în municipiul Câmpina, Calea Doftanei, nr.31, identificat prin schița de plan, ANEXĂ la prezenta hotărâre.

Art.2. - Prezenta hotărâre se comunică:

- Instituției Prefectului județului Prahova;
- Primarului municipiului Câmpina;
- Direcției economice;
- Direcției investiții;
- Biroului urbanism și amenajarea teritoriului;
- Serviciului administrarea domeniului public și privat;
- D-lui Marcu Neculai - Mihai.

Președinte de ședință

Consilier,

d-na Petrovița Mihaela



Contrasemnează,

Secretar,

jr. Moldoveanu Paul

Câmpina, 25 aprilie 2013

Nr. 66

Cod FP-06-01, ver.1


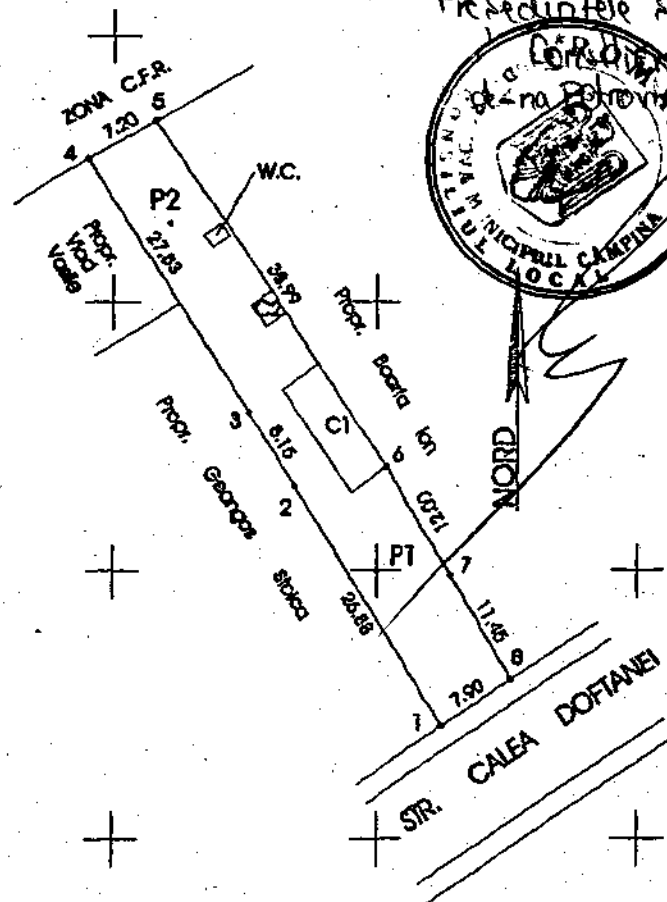
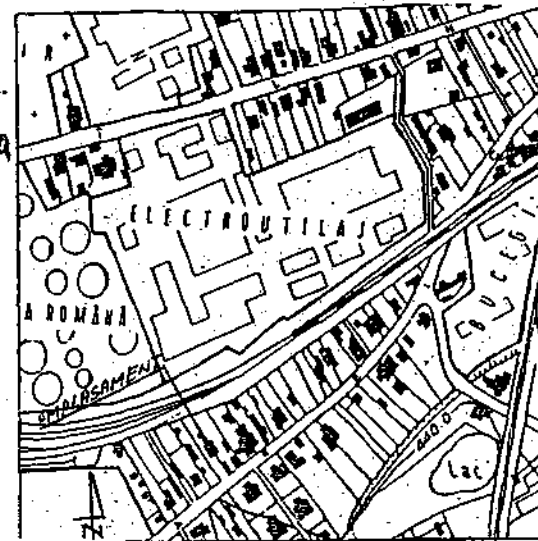
**PLAN DE AMPLASAMENT SI DELIMITARE
A BUNULUI IMOBIL Sc. 1:500**

TERITORIUL: Campina
 LOCALITATEA: mun. Campina, str. Calea Doftanei, nr.31
 STRAVILAN: Campina
 PROPRIETARI: -- Marcu Neculai Mihai
 dom. Mun. Campina, str. Calea Doftanei nr.31
 -- Consiliul Local Campina
 SUPRAF. TEREN: 63.20mp. Conf.
 ACTE: C.V.C. Nr.459-N/04.12.1996

ANEXĂ la
 H.C.L. nr. 66
 din 25 APR 2010

Președintele sedinței,
 Doamna Doamna Doftanei Mihaela

**PLAN DE INCADRARE IN ZONA
SCARA 1:5000**



PROIECT DE PLAN DE AMPLASAMENT
 SCARA 1:500
 DATA: 2000
 [Signature]

NOTA: Suprafata totala a terenului 1-2-3-4-5-6-7-8 este de 500mp.
 din care 63.20mp (teren situat sub constructii) proprietate
 Marcu Neculai Mihai conform Contractului de Vanzare Cumparare
 nr. 459-N/04.12.1996 si 441.80mp proprietate a Consiliul Local Campina

SISTEM DE PROIECTIE LOCAL
 ORIENTAREA AXEI OX PE DIRECTIA NORD

S.C. TOPPROIECT COM. S.R.L. COM. CAMPINA S.R. ATELIER PROIECTARE SING. STOICA ION DESENAT PR. CIUTA M. VERIFICAT TH. CIUTA N.		OBIECTUL LUCRARI Propunere Concesionare teren	COMANDA 260/2000 PLAN NR. 310 i/2000
PERSOANA FIZIC AUTORIZATA DE C.N.C.G.C. SING. STOICA ION CERTIF DE AUTORIZARE seria: B nr. 0088/1999		SIARA 1500 15000	BENEFICIAR: -- Consiliul Local Campina
		DATA nov. 2000	DOBANDITOR: -- Marcu Neculai Mihai