

CONSILIUL LOCAL  
AL MUNICIPIULUI CÂMPINA  
JUDEȚUL PRAHOVA

## HOTĂRÂRE

privind aprobarea inventarierii în domeniul privat al municipiului Câmpina  
a terenului în suprafață de 277,00 m.p.,  
situat în municipiul Câmpina, Șoseaua Paltinu, nr.72

Având în vedere:

- expunerea de motive nr.59.396/18 aprilie 2013 a membrilor Comisiei amenajarea teritoriului, urbanism, ecologie și protecția mediului, prin care propun aprobarea inventarierii în domeniul privat al municipiului Câmpina a terenului în suprafață de 277,00 m.p., situat în municipiul Câmpina, Șoseaua Paltinu, nr.72;

- raportul de specialitate promovat de Serviciul administrarea domeniului public și privat;

- rapoartele comisiilor de specialitate din cadrul Consiliului local al municipiului Câmpina, respectiv:

- Comisia buget, finanțe, programe finanțare europeană, administrarea domeniului public și privat și agricultură;

- Comisia amenajarea teritoriului, urbanism, ecologie și protecția mediului;

- avizul secretarului municipiului Câmpina;

Luând în considerare dispozițiile art.4, art.10, alin.(2) și art.22 din Legea nr.213/1998 privind proprietatea publică și regimul juridic al acestora;

Văzând dispozițiile Ordinului nr.2.861/2009 pentru aprobarea Normelor privind organizarea și efectuarea inventarierii elementelor de natura activelor, datoriilor și capitalurilor proprii;

Ținând cont de prevederile art.36, alin.(2), lit."c" și art.115, alin.(1), lit."b" din Legea nr.215/2001 privind administrația publică locală, republicată;

În temeiul art.45, alin.(3) din Legea nr.215/2001 privind administrația publică locală, republicată,

**Consiliul local al municipiului Câmpina** adoptă prezenta hotărâre.

**Art.1.** - Aprobă inventarierea în domeniul privat al municipiului Câmpina a terenului în suprafață de 277,00 m.p., situat în municipiul Câmpina, Șoseaua Paltinu, nr.72, identificat prin schița de plan, ANEXĂ la prezenta hotărâre.

**Art.2.** - Prezenta hotărâre se comunică:

- Instituției Prefectului județului Prahova;
- Primarului municipiului Câmpina;
- Direcției economice;
- Direcției investiții;
- Biroului urbanism și amenajarea teritoriului;
- Serviciului administrarea domeniului public și privat;
- D-nei Gogă Mihaela.

Președinte de ședință

Consilier

d-na Petrovici Mihaela



Contrasemnează,

Secretar,

jr. Moldoveanu Paul

Câmpina, 25 aprilie 2013

Nr. 65

Cod FP-06-01, ver.1

**PLAN DE AMPLASAMENT SI DELIMITARE A CORPULUI DE PROPRIETATE**

(intravilan)  
scara 1:200

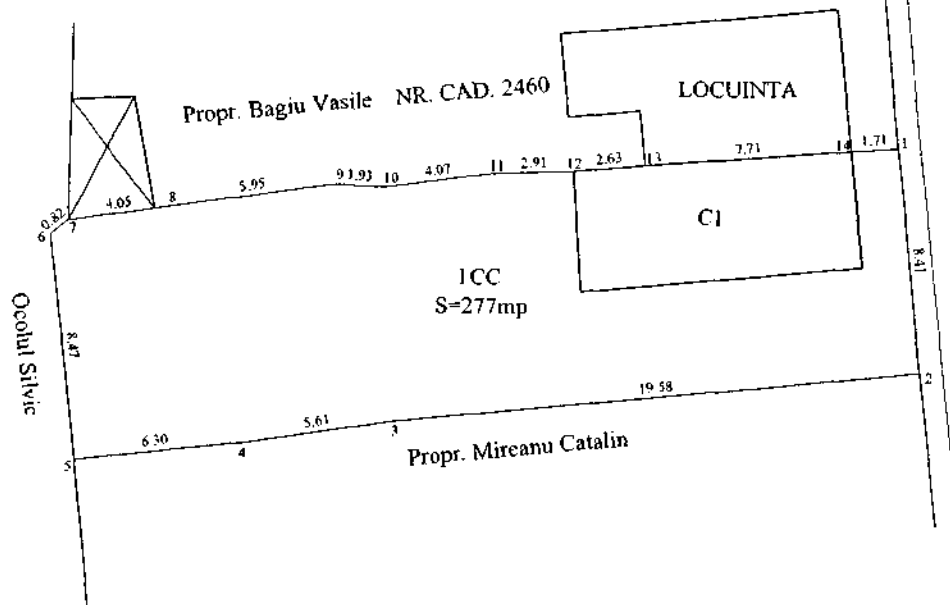
TERITORIUL PRAHOVA  
LOCALITATEA: CAMPINA  
SECTOR CADASTRAL: INTRAVILAN  
Soseaua Paltilnu, nr. 72  
PROPRIETAR TEREN: CONSILIU LOCAL AL MUNICIPIULUI CAMPINA  
Cu sediul in mun. Campina, str. Marasesu, nr. 18, jud. Prahova  
Terenul este inchiriat de Go. ga Sorin si Go. ga Mihaela domiciliati in mun. Campina, soseaua Paltilnu, nr. 72, jud. Prahova  
Conform CONTRACT DE INCHIRIERE nr. 5315/06.07.2007

PROPRIETARI CONSTRUCTIE: Go. ga Sorin si Go. ga Mihaela  
Conform: CONTRACT DE VANZARE-CUMPARARE nr. 51074/27.02.1995

SUPRAFATA INCHIRIATA DE LA PRIMARIE: 242.35 mp  
SUPRAFATA MASURATA: 277 mp


C1 Locuinta - S. constr. = 46.22 mp  
S. utila = 36.97 mp

- Fundatie - beton
- Pereti - caramida
- Planseu - Jern
- Invelitoare - tigla
- Instalati - electrice, apa
- Stare - buna
- Camere - 1




**PLAN DE INCADRARE IN ZONA**

scara 1:5000



ANEXA 1 C.L. nr. 62  
din 25 APR. 2013  
Municipalitate Campina



Intocmit, Ing. Talanga I. Liviu  	OBIECT : Plan de situatie	
	scara 1:200 1:5000	BENEFICIAR: Go. ga Sorin Go. ga Mihaela Domiciliati in mun. Campina, soseaua Paltinu, nr. 72, jud. Prahova
	data 04.2013	