



HOTĂRÂRE

privind aprobarea concesiunii (fără licitație publică) a terenului în suprafață
de 2,00 m.p., situat în municipiul Câmpina, str.Primăverii, f.nr.,
Nr.cadastral 25530, CF nr.25530

Având în vedere:

- expunerea de motive nr.59.212/17 martie 2014 a membrilor Comisiei amenajarea teritoriului, urbanism, ecologie și protecția mediului, prin care propun aprobarea concesiunii (fără licitație publică) a terenului în suprafață de 2,00 m.p., situat în municipiul Câmpina, str.Primăverii, f.nr., Nr.cadastral 25530, CF nr.25530;
- rapoartele de specialitate promovate de Serviciul administrarea domeniului public și privat și Biroul urbanism, amenajarea teritoriului;
- rapoartele comisiilor de specialitate din cadrul Consiliului local al municipiului Câmpina, respectiv:
 - Comisia buget, finanțe, programe finanțare europeană, administrarea domeniului public și privat și agricultură;
 - Comisia amenajarea teritoriului, urbanism, ecologie și protecția mediului;
- avizul secretarului municipiului Câmpina;

Văzând dispozițiile art.15, lit."e" și art.17 din Legea nr.50/1991 privind autorizarea executării lucrărilor de construcții, republicată;

În conformitate cu prevederile art.36, alin.(2), lit."c" și alin.(5), lit."b" și art.115, alin.(1), lit."b" din Legea nr.215/2001 privind administrația publică locală, republicată;

În temeiul art.45, alin.(3) din Legea nr.215/2001 privind administrația publică locală, republicată,

Consiliul local al municipiului Câmpina adoptă prezenta hotărâre.

Art.1. – (1) Aprobă concesiunea (fără licitație publică) a terenului în suprafață de 2,00 m.p., situat în municipiul Câmpina, str.Primăverii, f.nr., Nr.cadastral 25530, d-lui Stanciu Vasile, în vederea extinderii construcției existente.

(2) Terenul se identifică conform ANEXEI, care face parte integrantă din prezenta hotărâre.

(3) Termenul concesiunii este egal cu durata existenței construcției ce urmează a se edifica pe acest teren.

Art.2. – Prețul concesiunii este echivalentul în lei a 100 euro/mp + TVA (plătibil la cursul B.N.R. din ziua efectuării plății) și va fi plătit la încheierea contractului de concesiune.

Art.3. – Beneficiarul concesiunii este obligat să solicite eliberarea autorizației de construire și să înceapă construcția în termen de 1 an de la data intrării în vigoare a prezentei hotărâri.

Art.4. – (1) Concesionarul are obligația de a executa integral extinderea la termenul prevăzut în autorizație.


(2) În caz de încălcarea obligației prevăzute la alin.(1), concesiunea își pierde valabilitatea.

Art.5. – Prezenta hotărâre își pierde valabilitatea dacă în termen de 60 zile calendaristice nu s-a finalizat procedura privind concesiunea.

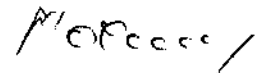
Art.6. – Prezenta hotărâre se comunică:

- Instituției Prefectului județului Prahova;
- Primarului municipiului Câmpina;
- Direcției economice;
- Direcției investiții;
- Serviciului administrarea domeniului public și privat;
- Biroului urbanism, amenajarea teritoriului;
- Oficiului agricol;
- D-lui Stanciu Vasile.

Președinte de ședință,
Consilier,
dl. Duță Marian



Contrasemnează,
Secretar,
jr. Moldoveanu Paul



Câmpina, 27 martie 2014
Nr. 53

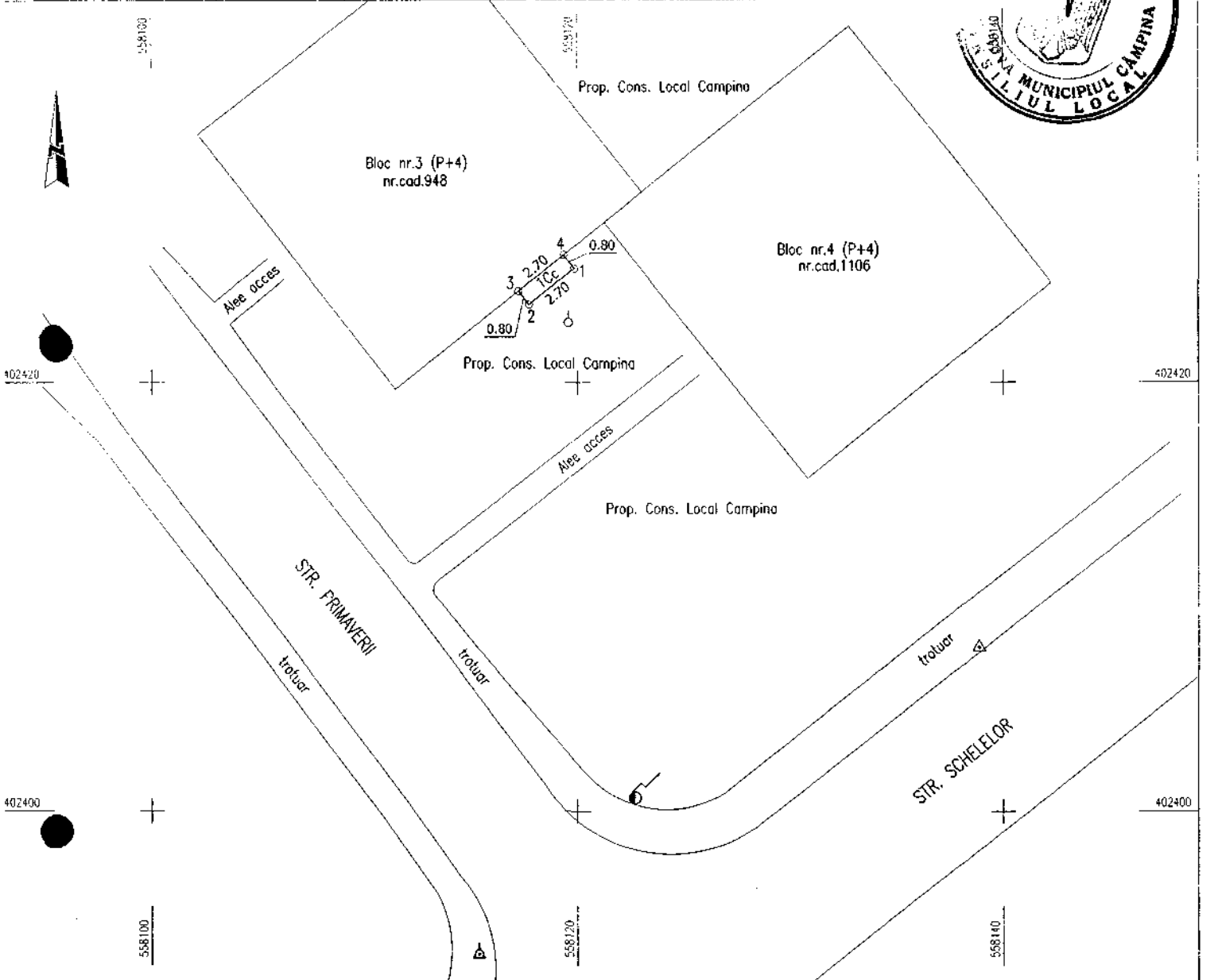
Cod FP-06-01, ver.1

PLAN DE AMPLASAMENT ȘI DELIMITARE A IMOBILULUI

Scara 1 : 200

ANEXĂ la 50
H.C.L. nr. _____
din 27 MARTIE 2014
Președintele Consiliului
Local

Nr. cadastral	Suprafata masurata	Adresa imobilului
25530	2.00 mp	Mun. Campina, Str. Primaverii, f.n., Tarla 83, Parcela Cc 755 partial, Jud. Prahova
Carte Funciara nr.	U.A.T.	Mun. Campina - Intravilan



Inventar de coordonate teren			A. Date referitoare la teren				
SISTEM DE PROECTIE STEREO 70			Nr. parcela	Categoria de folosință	Suprafata (mp)	Valoare de impozitare (lei)	Mentii
Nr. pct.	E(m)	N(m)	1	Cc	2.00	nu are valoare de impozitare	Neimprejmuat.
1	558119.848	402425.337	Total		2.00		
2	558117.733	402423.657	B. Date referitoare la constructii				
3	558117.233	402424.285					
4	558119.347	402425.967	Cod constructie	Suprafata construită la sol (mp)	Valoare de impozitare (lei)	Mentii	
Suprafata teren St = 2.00 mp			Total				
Suprafata teren acte = 2.00 mp			Total				

Executant:
Ing. Stoicescu Doina

Data: 10.02.2014

Se confirmă suprafața din măsurători și
introducerea imobilului în baza de date

UDOR AMALIA CLAUDIA
SUBINGINER GR III

2425/
14 FEB 2014

