



## HOTĂRÂRE

**privind darea în administrare Serviciului Public de Administrare și Exploatare a Pieței Centrale Agroalimentare a imobilului – clădire (cu destinația de spațiu comercial și fost grup sanitar), situat în municipiul Câmpina, str.I.L.Caragiale, f.nr.**

Având în vedere:

- expunerea de motive nr.59.254/20 martie 2014 a d-lui consilier Zăgan Horațiu - Teodor, prin care propune darea în administrare Serviciului Public de Administrare și Exploatare a Pieței Centrale Agroalimentare a municipiului Câmpina a imobilului – clădire (cu destinația de spațiu comercial și fost grup sanitar), situat în municipiul Câmpina, str.I.L.Caragiale, f.nr.;

- raportul de specialitate promovat de Serviciul administrarea domeniului public și privat;

- rapoartele comisiilor de specialitate din cadrul Consiliului local al municipiului Câmpina, respectiv:

- Comisia buget, finanțe, programe finanțare europeană, administrarea domeniului public și privat și agricultură;

- Comisia administrație publică locală, juridic, relații cu publicul, servicii și comerț, ș.a.m.d.;

- avizul secretarului municipiului Câmpina;

Văzând prevederile art.867-870 din Codul Civil;

Ținând cont de prevederile art.36, alin.(2), lit."c" și alin.(5), lit."a", art.115, alin.(1), lit."b" și art.123, alin.(1) din Legea nr.215/2001 privind administrația publică locală, republicată;

În temeiul art.45, alin.(3) din Legea nr.215/2001 privind administrația publică locală, republicată,

**Consiliul local al municipiului Câmpina** adoptă prezenta hotărâre.

**Art.1. (1)** - Se aprobă darea în administrare Serviciului Public de Administrare și Exploatare a Pieței Centrale Agroalimentare a municipiului Câmpina a imobilului – clădire (cu destinația de spațiu comercial și fost grup sanitar), situat în municipiul Câmpina, str.I.L.Caragiale, f.nr., în vederea amplasării unui transformator de medie tensiune și pentru edificarea unui grup sanitar funcțional.

**(2)** - Imobilul prevăzut la art.1, alin.(1), se identifică conform schiței de plan, ANEXĂ, care face parte integrantă din prezenta hotărâre.

**Art.2.** – Dreptul de administrare a Serviciului Public de Administrare și Exploatare a Pieței Centrale Agroalimentare a municipiului Câmpina asupra spațiului se transmite pe toată durata desfășurării activității Serviciului public.

**Art.3.** – Se însărcinează Primarul municipiului Câmpina să încheie și să semneze actul adițional la contractul de administrare nr.10.995/3 iunie 2011 și protocolul de predare – primire între Consiliul local al municipiului Câmpina și

Serviciul Public de Administrare și Exploatare a Pieței Centrale Agroalimentare a municipiului Câmpina, ce are ca obiect imobilul – construcții, prevăzut în ANEXĂ.

Art.4. – Prezenta hotărâre se comunică:

- Instituției Prefectului județului Prahova;
- Primarului municipiului Câmpina;
- Direcției economice;
- Direcției investiții;
- Serviciului administrarea domeniului public și privat;
- Serviciului Public de Administrare și Exploatare a Pieței Centrale Agroalimentare a municipiului Câmpina;
- Serviciului juridic.

Președinte de ședință  
Consilier,  
dl. Dulă Marian



Contrasemnează,  
Secretar,  
jr. Moldoveanu Paul

Câmpina, 27 martie 2014  
Nr. 42

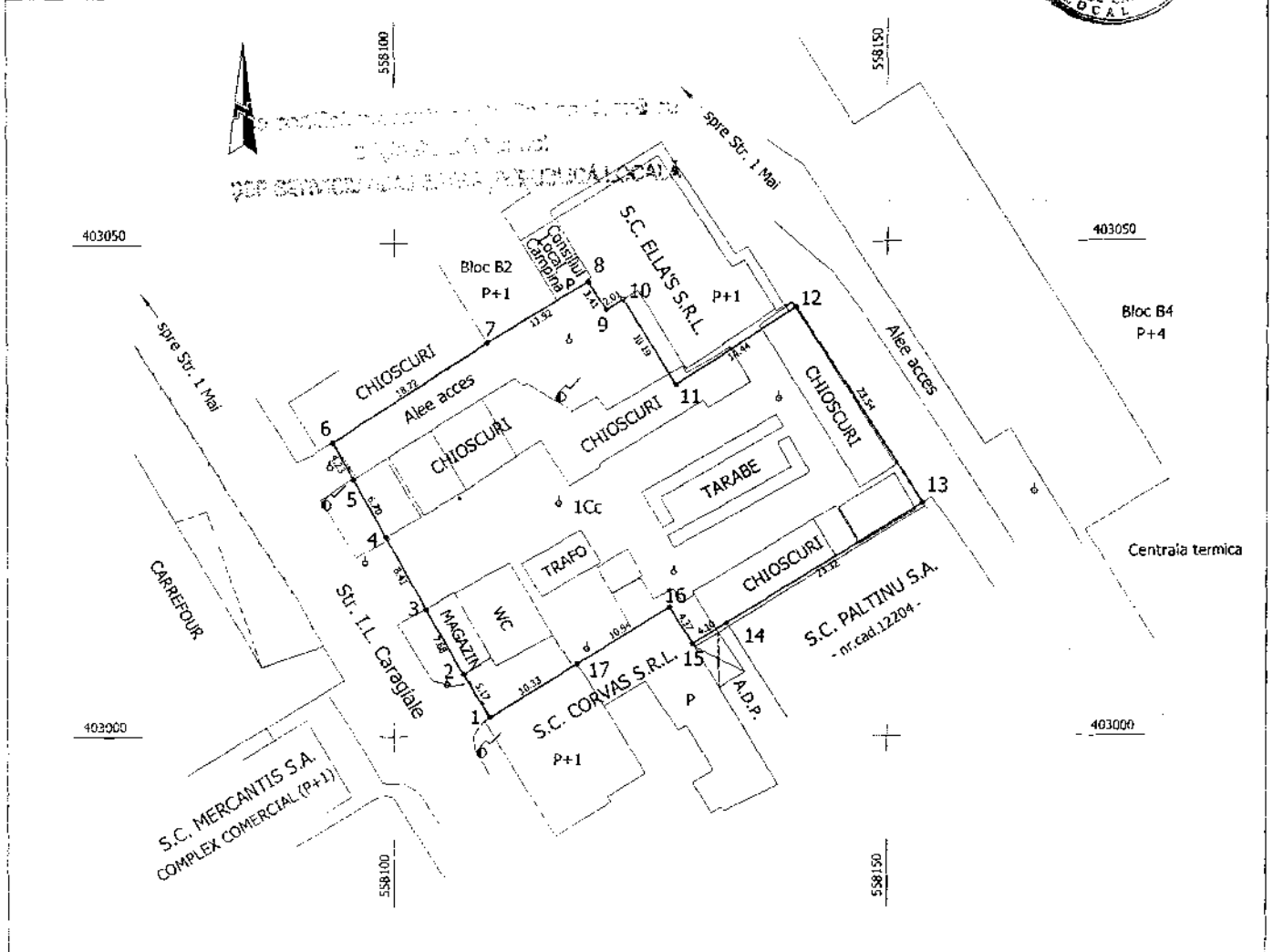

Cod FP-06-01, ver.1

# PLAN DE AMPLASAMENT ȘI DELIMITARE A IMOBILULUI

SCARA 1 : 500

ANEXA  
la H.C.L. nr. 42  
din 27 MARTIE 2014  
Prin hotărârea nr. ...

Nr. cadastral	Suprafata masurata	Adresa imobilului	
12319	S teren = 1464.00 mp	Mun. Campina, Str. I.L. Caragiale, fn, T83, Cc887parțial, Jud. Brănești	
Carte Funciara nr.	U.A.T.	Mun. Campina - Intravilan	




Inventar de coordonate teren		
SISTEM DE PROECTIE STEREO 70		
Nr. pct.	E(m)	N(m)
1	558109.819	403001.949
2	558107.082	403006.338
3	558103.216	403012.971
4	558099.166	403020.339
5	558095.834	403026.150
6	558093.730	403029.818
7	558109.537	403039.842
8	558119.699	403046.066
9	558121.492	403043.171
10	558123.199	403044.225
11	558128.536	403035.544
12	558140.676	403043.356
13	558153.586	403023.676
14	558133.675	403011.541
15	558130.177	403009.410
16	558127.906	403013.139
17	558118.603	403007.383
Suprafata teren St = 1464.00 mp		
Suprafata teren acte = 1474.00 mp		

A. Date referitoare la teren				
Nr. parcela	Categoria de folosință	Suprafata (mp)	Valoare de impozitare (lei)	Mentuni
1	Cc	1464.00	nu are valoare de impozitare	Imprejmuit partial cu gard din metal, partial cu zid constructie si partial fara gard.
Total		1464.00		

B. Date referitoare la constructii			
Cod constructie	Suprafata construită la sol (mp)	Valoare de impozitare (lei)	Mentuni
Total			

Executant: Ing. Stoicescu Doina



Se confirmă suprafața din măsurători și introducerea imobilului în baza de date

13780 / 25. AUG 2010