



HOTĂRÂRE

privind aprobarea vânzării prin licitație publică
a terenului în suprafață de 64,00 m.p.,
situat în municipiul Câmpina, str.I.L.Caragiale, f.nr.,
T83, P Cc 867, Nr. cadastral 25436, CF nr. 25436

Având în vedere:

- expunerea de motive nr.59.179/21 februarie 2014 a d-lui consilier Zăgan Horațiu - Teodor, prin care propune aprobarea vânzării prin licitație publică a terenului în suprafață de 64,00 m.p., situat în municipiul Câmpina, str.I.L.Caragiale, f.nr., T83, P Cc 867, Nr. cadastral 25436, CF nr. 25436;

- raportul de specialitate promovat de Serviciul administrarea domeniului public și privat;

- rapoartele comisiilor de specialitate din cadrul Consiliului local al municipiului Câmpina, respectiv:

- Comisia buget, finanțe, administrarea domeniului public și privat și agricultură;

- Comisia amenajarea teritoriului, urbanism ecologie și protecția mediului;

- avizul secretarului municipiului Câmpina;

Având în vedere prevederile art.36, alin.(2), lit."c" și alin.(5), lit."b", art.115, alin.(1), lit."b" și art.123, alin.(2) din Legea nr.215/2001 privind administrația publică locală, republicată;

În temeiul art.45, alin.(3) din Legea nr.215/2001 privind administrația publică locală, republicată,

Consiliul local al municipiului Câmpina adoptă prezenta hotărâre.

Art.1. (1) - Aprobă vânzarea prin licitație publică a terenului în suprafață de 64,00 m.p., situat în municipiul Câmpina, str.I.L.Caragiale, f.nr., T83, P Cc 867, Nr. cadastral 25436, CF nr. 25436.

(2) – Terenul se identifică conform ANEXEI nr.1, care face parte integrantă din prezenta hotărâre.

Art.2. (1) – Prețul minim de pornire a licitației este echivalentul în lei a 88 euro/mp (fără T.V.A.), conform Raportului de evaluare, ANEXA nr.2, care face parte integrantă din prezenta hotărâre.

(2) - Prețul de vânzare va fi stabilit la cursul valutar al B.N.R., leu - euro, din ziua efectuării plății.

Art.3. - Cu organizarea și desfășurarea licitației se va ocupa comisia stabilită prin H.C.L. nr.82/26 iulie 2012.

Art.4. – Prezenta hotărâre își pierde valabilitatea dacă în termen de 180 de zile calendaristice nu s-a finalizat vânzarea.

Art.5. - Prezenta hotărâre se comunică:

- Instituției Prefectului județului Prahova;
- Primarului municipiului Câmpina;
- Direcției economice;
- Serviciului administrarea domeniului public și privat;
- Componentei Comisiei stabilită prin H.C.L. nr.82/26 iulie 2012;
- Mass – mediei locale.

Președinte de ședință
Consilier,
dl. Dragomir Ion



Contrasemnează,
Secretar,
/ jr. Moldoveanu Paul

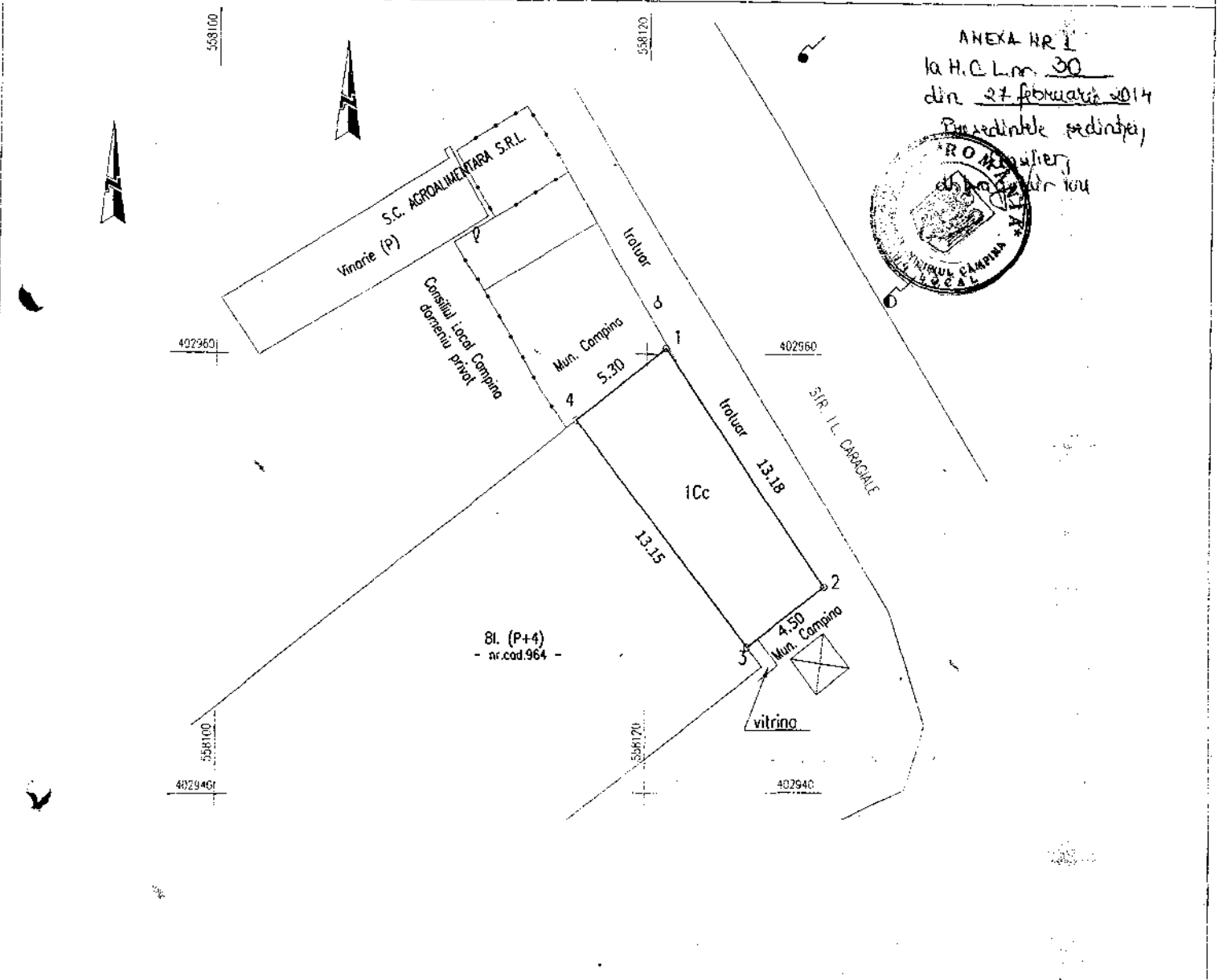
Câmpina, 27 februarie 2014
Nr. 30

Cod FP-06-01, ver.1

PLAN DE AMPLASAMENT ȘI DELIMITARE A IMOBILULUI

Scara 1 : 200

Nr. cadastral	Suprafata masurata	Adresa imobilului
25436	64.00 mp	Mun. Campina, Str. I.L.Caragiale, Tarla 83, Parcela 867, Jud. Prahova
Carte Funciara nr.	U.A.T.	Mun. Campina - Intravilan



A. Date referitoare la teren

Nr. parcela	Categoria de folosinta	Suprafata (mp)	Valoare de impozitare (lei)	Mentiiuni
1	Cc	64.00	nu are valoare de impozitare	Neimpregmuit Hotarele au fost indicate de proprietar
Total		64.00		

B. Date referitoare la constructii

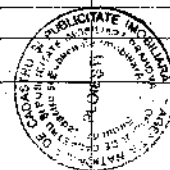
Cod constructie	Suprafata construita la sol (mp)	Valoare de impozitare (lei)	Mentiiuni
Total			

Inventar de coordonate teren

SISTEM DE PROECTIE STEREO 70

Nr. pct.	E(m)	N(m)
1	558120.910	402960.261
2	558128.305	402949.352
3	558124.754	402946.587
4	558116.728	402957.004
Suprafata teren masurat = 64.00 mp		

Executant:
Stoicescu Doina
Data: 26.11.2013



Se confirmă suprafața din măsurători și
 Oficiul de Cadastru și Publicitate Imobiliară
TUDOR AMALIA CLAUDIA
SUBINGINER GR III 20489/ 29. NOV 2013




ENE CONSTANTA

Membru titular ANEVAR - Expert evaluator EPI
Legitimatie nr. 12447

ANEXA NR. 2
la H.C. Lr. nr. 30
din 27 februarie 2014
Prezedintele sedintei,

RAPORT DE EVALUARE



IMOBIL EVALUAT:

Teren intravilan in suprafata de 64 mp situat in Municipiul Campina, str. I.L. Caragiale
FN, jud. Prahova



BENEFICIAR : PRIMARIA MUNICIPIULUI CAMPINA

DATA EVALUARII: 14.02.2014

Teren in suprafata de de 64 mp situat in campina strada I.L.Caragiale F.N.





ENE CONSTANTA

Membru titular ANEVAR - Expert evaluator EPI
Legitimatie nr. 12447



SINTEZA EVALUARII

Solicitant si beneficiar:

Primaria Municipiului Campina cu sediul in Campina ,Str. Bdul Culturii nr. 18, jud . Prahova,

Proprietar:

Primaria Municipiului Campina cu sediul in Campina ,Str. Bdul Culturii nr. 18, jud . Prahova conform HCL nr 141 din 31.10.2013.

Obiectul evaluarii:

Proprietate imobiliara, situata in Campina, str I.L.Caragiale, FN, jud Prahova ,compusa din teren

Drept de proprietate ce se evalueaza :

Drept integral de proprietate

Data inspectiei: 14.02.2014

Data evaluarii: 14.02.2014 Cursul de schimb valutar la data evaluarii este 4.4813lei /euro. Exprimarea in valuta a opiniei finale o consideram adecvata doar atat cat principalele premise care au stat la baza evaluarii nu sufera modificari semnificative (nivelul riscurilor asociate unei investitii similar, cursul de schimb si evolutia acestuia comparative cu puterea de cumparare si cu nivelul tranzactiilor pe piata imobiliara specifica etc).

Scopul evaluarii este estimarea valorii de piata(valoare justa) in scopul tranzactionarii , cu respectarea standardelor Internationale de Evaluare IVS 2011, Ghidurile de evaluare (GE si Ghidurile Metodologice de evaluare ANEVAR (GME) editia 2012 , Glosar IVS 2011 si abordarea metodologica a unor definitii si termini din IVS 2011 in interpretarea ANEVAR , in conformitate cu HG 1553/2003 privind reevaluarea imobilizariilor corporale si OMFP 3005/2009 referitor la noi reglementari contabile conform cu Directivele europene;

Tip de valoare estimata: Valoare de piata (valoare justa).

„ Valoarea justa a elementelor de imobilizari corporale se determina in general , prin evaluare, pe baza dovezilor de pe piata. Valoarea justa a elementelor de imobilizari corporale este in general, valoarea lor de piata determinate prin evaluare”(IPSAS 17)

VALOAREA DE PIATA - suma estimata pentru care un active sau o datorie ar putea fi schimbat(a) la data evaluarii, intre un comparator hotarat si un vanzator hotarat, intr-o tranzactie nepartinitoare , dupa un marketing adecvat si in care partile au actionat fiecare in cunostinta de cauza , prudent si fara constrangere (conform IVS -2011 – Cadrul General)

Conform IFRS 13 si in special referire la participantii pe piata , la o tranzactie normala tranzactia ce are loc pe piata principala sau pe cea mai avantajoasa piata si pentru cea mai buna utilizare a unui activ, arata clar faptul ca valoarea justa conform IFRA – urilor este similara, in general cu conceptual de valoare de piata, asa cum aceasta este definita si comentata in IVS – Cadrul General (Aplicatii ale evaluarii – IVS 300 – evaluarea pentru raportare financiara G2)

Teren in suprafata de de 64 mp situat in campina strada I.L.Caragiale F.N.






ENE CONSTANTA

Membru titular ANEVAR - Expert evaluator EPI

Legitimatie nr. 12447



VALOAREA JUSTA, conform standardului International de Evaluare IVS – Cadrul

General este pretul estimat pentru transferul unui activ sau a unei datorii între parti identificate, aflate in cunostinta de cauza si hotarate , care reflecta interesele acelor parti.

PIATA:

In faza de documentare s-a avut in vedere gasirea tranzactiilor certe comparabile. Exista tranzactii foarte putine si pentru procesul de evaluare au fost analizate oferte de proprietati comparabile in zone similare , s-au determinat trenduri , s-au facut extrapolari , si s-au determinat valori analizand oferte de piata. Exista o piata in care vanzatorii nu sunt dispusi si nici pregatiti sa coboare pretul , in timp ce cumparatorii asteapta . Rezulta astfel o piata blocata . Deblocarea pietei se face la sume mult mai mici decat cele de la momentul blocajului si se poate considera cand valoarea de piata ajunge la valoarea justa. Pe piata imobilelor de inchiriat s-a constatat o scadere drastic a cererii (pe fondul scaderii economice) si implicit a chiriilor practicate , gradul de utilizare a spatiilor din piata fiind redus sub 60% in functie de amplasament si amenajari. Ofertele luate in calcul la analiza se negociaza si s-au aplicat corectii.

Abordari in evaluare

Metodologia de evaluare include, abordarea prin comparatie directa si abordarea prin metode bazate pe venit (metode de randament).

Metoda comparatiei vanzarilor se bazeaza pe principiul economic al substitutiei . Metoda se utilizeaza pentru evaluarea terenurilor libere sau care se considera a fi libere pentru scopul evaluarii. Valoarea terenului deriva din evidentele de piata ale preturilor de tranzactie ale unor terenuri similare, respectiv valoarea de piata poate fi determinata in urma analizei preturilor de piata ale terenurilor libere comparabile , din aceeasi arie de piata care au fost tranzactionate la o data apropiata de data evaluarii.

Analiza preturilor la care s-au efectuat tranzactiile sau a ofertelor de vanzare de terenuri similar libere comparabile, pentru a cuantifica diferentele dintre preturile platite sau cerute de suprafata , cauzate de diferentele caracteristicilor specifice ale proprietatilor si tranzactiilor (numite elemente de comparatie). Aceasta metoda este cea mai uzuala si preferabila tehnica de evaluare a terenului , cu conditia sa existe informatii suficiente despre vanzarile de terenuri similare , din aceeasi arie de piata.

In **abordarea pe baza de venit** se urmareste estimarea valorii proprietatii imobiliare prin prisma rentabilitatii pe care o reprezinta aceasta pentru proprietar (sau potential investitor) respectiv pe baza veniturilor provenite din inchiriere (exploatare) . In calculele pentru determinarea valori se foloseste o metoda de capitalizare a veniturilor brute si rata de capitalizare a veniturilor brute si rata de capitalizare corespunzatoare estimata din analiza pietei specific la momentul evaluarii. In estimarea prin venit chiriile percepute sunt in functie de amplasament , amenajare si dotare.

Raportul ce urmeaza a fost structurat dupa cum urmeaza (1) – Partea introductiva (2)- Premisele evaluarii – in care se gasesc principalele elemente cu caracter specific care delimiteaza modul de abordare al evaluarii (3) Prezentarea datelor – in care sunt prezentate atat proprietatea imobiliara cat si informatiile de pe piata imobiliara locala (4) Analiza datelor – contine aplicarea

metodelor de evaluare , rezultatele obtinute , reconcilierea rezultatelor si sustinerea opiniei evaluatorului . Capitolul Anexe- contine elemente care sustin argumentele prezentate in

Teren in suprafata de de 64 mp situat in campina strada I.L.Caragiale F.N.





ENE CONSTANTA

Membru titular ANEVAR - Expert evaluator EPI
Legitimatie nr. 12447



raport- plan de amplasare in zona, fotografii ale proprietatii , documentatie cadastrala etc
Valorile de piata a proprietatii, estimate in cele doua abordari sunt:

Abordarea prin comparatie :

Vp = 25.000 lei

Abordarea prin venit :

Vp = 26.000 lei

In urma analizei datelor, opinia evaluatorului referitoare la valoarea de piata a proprietatii imobiliare evaluate, tinand seama exclusive de prevederile prezentului raport este estimata prin abordarea prin comparatii si este :

Valoarea de piata estimata pentru teren prin metoda comparatiilor :

Vp = 25.000 lei

Valoarea nu contine TVA

Economist Constanta ENE,
Expert evaluator ANEVAR

Teren in suprafata de de 64 mp situat in campina strada I.L.Caragiale F.N.





ENE CONSTANTA

Membru titular ANEVAR - Expert evaluator EPI
Legitimatie nr. 12447



1. PREZENTAREA EVALUATORULUI ; CERTIFICARE

1.1 Prezentarea evaluatorului

Raportul de evaluare a fost intocmit de catre expert Ene Constanta, Legitimatia nr 12447, membru titular ANEVAR , de profesie economist , cu pregatire in domeniu evaluari astfel:

- 2006 – Curs ANEVAR – Evaluarea proprietatilor imobiliare
Am experienta in domeniu, incepand cu anul 2006 pana in prezent intocmind rapoarte de evaluare pentru persoane juridice si fizice:
- Contract de colaborare cu SC REAG ESTATE (evaluare pentru garantii bancare)
- Raportare de evaluare pentru autoritatile locale avand ca scop exproprii , concesionari, tranzactionari , garantii, raportare financiara
- Rapoartele de evaluare pentru persoane juridice, evaluari de proprietati imobiliare si bunuri mobile – active din patrimoniul societatilor comerciale avand ca scop evaluarea si reevaluarea activelor , tranzactionari, garantii, inregistrari contabile, aport de capital, executari, lichidari, raportare financiara
- Rapoarte de evaluare pentru persoane fizice – terenuri , constructii, ansambluri imobiliare avand ca scop tranzactionari, garantii bancare , expertize extrajudiciare , emigrari.

1.2 Certificare

In prezenta lucrare, analizele , opiniile si concluziile prezentate sunt personale, limitate de ipoteze si conditii limitative specific, nefiind influentate de nici un factor generat de obligatii material sau morale. In plus , se certifica lipsa oricarui interes present sau de perspective asupra bunurilor evaluate care fac subiectul prezentului raport de evaluare si a oricarui interes sau influenta legata de partile implicate.

Evaluatorul a obtinut informatii , estimari si opinii, ce au fost evidentiate in raportul de evaluare , de la surse pe care le considera credibile.

Prezentul raport de evaluare este elaborat cu respectarea Standardelor internationale de evaluare a IVS 2011, Ghidurile de Evaluare (GE) si Ghidurile Metodologice de evaluare ANEVAR (GME) editia 2012, Glosar IVS 2011 si Abordarea metodologica a unor definitii si termeni IVS 2011 in interpretarea ANEVAR.

De asemenea, evaluatorul nu este responsabil de omiterea de catre proprietar a unor date si informatii referitoare la bunul evaluat , care face obiectul evaluarii.

Acest raport de evaluare este confidential atat pentru client cat si pentru evaluator si este valabil numai pentru scopul mentionat in cap 1 ; nu se asuma nici o responsabilitate daca este transmis altei persoane , fie pentru scopul declarat , fie pentru oricare alt scop.

Raportul de evaluare nu va putea fi inclus , in intregime sau partial , in documente , circulare sau in declaratii , nici publicat sau mentionat in alt fel , fara acordul scris al evaluatorului si al clientului acestuia , cu specificatie formei si a contextului in care ar urma sa apara.

Evaluatorul nu este obligat sa ofere in continuare consultanta sau sa depuna marturie in instanta , referitor la proprietatea evaluate.

Valorile estimate de catre evaluator sunt valabile la data prezenta in acest raport. Aceste valori se aplica proprietatii constituite din teren.

Teren in suprafata de de 64 mp situat in campina strada I.L.Caragiale F.N.





ENE CONSTANTA

Membru titular ANEVAR - Expert evaluator EPI
Legitimatie nr. 12447



2. PREMIZELE EVALUARII

2.1. Obiectul evaluarii

Teren in suprafata de 64 mp situat in Campina in zona Pietei Centrale, parterului unui bloc, pe care este amplasata o constructie realizata din panouri tip PVC cu geam termopan, ce nu face obiectul evaluarii. Terenul a fost identificat prin inspectia in teren si au fost atasate fotografiile.

Vecinatati:

Nord, SC Agroalimentara SRL

Sud, Domeniu Municipiu Campina

Vest, bloc locuinte(P+4), domeniu privat Consiliu Local Campina

Est, trotuar strada I.L. Caragiale

2.2 . Drepturi de proprietate evaluate

Se evalueaza dreptul integral de proprietate asupra imobilului identificat in conformitate cu actele de proprietate si documentatia cadastrala puse la dispozitie de catre client.

2.3. Scopul evaluarii

Scopul evaluarii este estimarea valorii de piata (valoarea justa) in scopul tranzactionarii, cu respectarea Standardelor Internationale de Evaluare IVS 2011, Ghidurile de Evaluare si Ghidurile Metodologice de evaluare ANEVAR editia 2012, Glosar IVS 2011 si Abordarea metodologica a unor definitii si termini din IVS 2011 in interpretarea ANEVAR in conformitate cu HG 1533/2003 privind reevaluarea imobilizarilor corporale si OMFP 3055/2009 referitor la noi reglementari contabile cu Directive Europene;

Data inspectiei: 14.02.2014

Data evaluarii: 14.02.2014 Cursul de schimb valutar la data evaluarii este 4.4813 lei/ euro.

Exprimarea in valuta a opiniei finale o consideram adecvata doar atat cat principalele premise care au stat la baza evaluarii nu sufera modificari semnificative (nivelul riscurilor asociate unei investitii similar , cursul de schimb si evolutia acestuia comparative cu puterea de cumparare si cu nivelul tranzactiilor pe piata imobiliara specifica).

2.4. Solicitantul , destinatarul si proprietarul

Solicitantul si destinatarul prezentei lucrari este **Primaria Municipiului Campina** cu sediul in Campina ,Str. Bdul Culturii nr. 18, jud . Prahova,

Proprietarul imobilului este **Primaria Municipiului Campina** cu sediul in Campina ,Str. Bdul Culturii nr. 18, jud . Prahova conform HCL nr 141 din 31.10.2013

2.5. Bazele evaluarii

Evaluarea este un process de estimare a valorii unui bun la un moment dat. Valoarea reflecta rezultatul unor aprecieri facute pe baza mai multor criterii comparative, acesta exprimand de fapt, valoarea de intrebuintare sic ea de schimb in contextual general al pietei. In lucrarea de fata va fi estimata valoarea de piata , definita dupa cum urmeaza:

Tip de evaluare estimata: Valoarea de piata

VALOAREA DE PIATA – suma estimata pentru care un activ sau o datorie ar putea fi schimbat (a) la data evaluarii , intre un comparator hotarat si un vanzator hotarat , intr-o tranzactie nepartinitoare , dupa un marketing adecvat si in care partile au actionat fiecare in cunostinta de cauza , prudent si fara constrangere (conform IVS -2011-Cadrul General)

Teren in suprafata de de 64 mp situat in campina strada I.L.Caragiale F.N.





ENE CONSTANTA

Membru titular ANEVAR - Expert evaluator EPI
Legitimatie nr. 12447



Conform IFRS 13 si in special referire la participantii pe piata , la o tranzactie normala , tranzactia ce are loc pe piata principala sau pe cea mai avantajoasa piata si pentru cea mai buna utilizare a unui activ , arata clar faptul ca valoarea justa conform IFRA - este similara, in general (Aplicatii ale evaluarii - IVS 300- Evaluarea pentru raportare financiara G2)

VALOAREA JUSTA , conform Standardului International de Evaluare IVS- Cadrul General este pretul estimate pentru transferul unui active sau al unei datorii intre parti identificate , aflate n cunosnta de cauza si hotarate, care reflecta interesele aceor parti.

Exista sase metode recunoscute de evaluare a unui teren :

1. Comparatia vanzarilor;
2. Tehnica parcelarii si dezvoltarii;
3. Repartizarea (alocarea) ;
4. Extractia (prin scadere) , numita si abstractia ;
5. Tehnica reziduala a terenului (capitalizarea venitului rezidual alocat terenului) ;
6. Capitalizarea rentei funciare (chiriei)

Toate cele sase metode (numite si tenici) de evaluare a terenului nu sunt altceva decat derivari ale celor trei abordari traditionale ale valoriioricarui tip de proprietate , respectiv abordarea prin comparatie , abordarea prin venit si abordarea prin cost.

Mai trebuie retinut ca evaluarea terenurilor este de competenta profesionala a evaluatorului de proprietati imobiliare , care respecta cerintele GN 1 – Evaluarea proprietatii imobiliare

Metodologia de evaluare aplicata, include **abordarea prin comparatii si abordarea prin metode bazate pe venit. In principiu acestea se refera la:**

Metoda comparatiei vanzarilor se bazeaza peprincipiul economic al substitutiei . Metoda se utilizeaza pentru evaluarea terenurilor libere sau care se considera a fi libere pentru scopul evaluarii. Valoarea terenului deriva din evidentele de piata ale preturilor de tranzactie ale unor terenuri similare, respectiv valoarea de piata poate fi determinata in urma aalizei preturilor de piata ale terenurilor libere comparabile , din aceeasi arie de piata care au fost tranzactonate la o data apropiata de data evaluarii.

Analiza preturilor la care s-au efectuat tranzactile sau a ofertelor de vanzare de terenuri similar libere comparabile, pentru a cuantifica diferentele dintre preturile platite sau cerute de suprafata , cauzate de dferentele caracteristicilor specifice ale proprietatilor si tranzactiilor (numite elemente de comparatie). Aceasta metoda este cea mai uzuala si preferabila tehnica de evaluare a terenului , cu conditia sa existe informatii suficiente despre vanzarile de terenuri similare , din aceeasi arie de piata.

In abordarea pe baza de venit se urmareste estimarea valorii proprietatii imobiliare prin prisma rentabilitatii pe care o reprezinta aceasta pentru proprietar (sau potential investitor) respectiv pe baza veniturilor provenite din inchiriere . In calculele pentru determinarea valorii se foloseste o metoda de capitalizare a veniturilor obtinute din chirii si rata de capitalizare corespunzatoare.

In concluzie, se poate spune ca cea mai buna metoda de evaluare a terenului este comparatia directa, iar cand nu exista vanzari sau oferte de vanzare de terenuri comparabile , pot fi aplicate cu precautiune celelalte metode de evaluare.

Teren in suprafata de de 64 mp situat in campina strada I.L.Caragiale F.N.





ENE CONSTANTA

Membru titular ANEVAR - Expert evaluator EPI
Legitimatie nr. 12447



Principiile evaluarii care influenteaza valoarea terenului sunt: anticiparea, schimbarea cererii si oferta, substitutia si echilibrul.

Anticiparea unei eventuale cereri viitoare de spati intr-o anumita zona va motiva investitorii sa cumpere terenuri pentru constructie. Relatia dintre cerere si oferta si faptul ca un comparator nu va plati mai mult decat pentru un teren similar, vor determina pretul de achizitie.

Principiul echilibrului face legatura intre elementele unei proprietati in care terenul are un rol esential.

De asemenea, caracteristicile fizice ale terenului (dimensiunea, forma, topografia, raportul laturilor, localizarea, etc) si existent utilitatilor de baza, (energie electrica, apa, canalizare, gaze naturale) influenteaza utilizarea terenului si implicit valoarea sa. Evaluarea terenului se va face in ipoteza ca acesta este liber de constructii.

Estimarea valorii de piata a terenului se va face prin metoda comparatiei directe, avand in vedere ca exista date si informatii extrase de pe piata specifica locala privind valorile de ofertare, respectiv de tranzactionare pentru proprietati similare.

Prin aceasta metoda, preturile si informatiilor referitoare la terenurile similare sunt analizate, comparate si corectate in functie de asemanarile si deosebirile caracteristicilor tehnico-functionale, reflectate in elemente de comparatie.

Criteriul de comparatie ales: Pret/mp.

2.6. Ipoteze si conditii limitative

Conditii limitative in care s-a efectuat prezenta lucrare sunt urmatoarele:

- 1- Se presupune ca titlul de proprietate este valabil si proprietatea poate fi vanduta
- 2- Proprietatea este evaluata ca fiind libera de orice sarcini
- 3- Se presupune o stapanire responsabila si o administrare competent a proprietatii evaluate.
- 4- Toate documentatiile tehnice se presupun a fi corecte. Planurile si materialul grafic din acest raport sunt incluse numai pentru a ajuta cititorul sa-si faca o imagine referitoare la proprietate.
- 5- Se presupune ca nu exista aspect ascunse sau nevizibile ale proprietatii, structurii ce ar avea ca efect o valoare mai mica sau mai mare. Nu se asuma nici o responsabilitate pentru asemenea situatii.
- 6- Se presupune ca proprietatea este in deplina concordanta cu toate reglementarile locale si republicane privind mediul nconjurator.
- 7 - Se presupune ca proprietatea este conforma cu toate reglementarile si restrictiile urbanistice
- 8 - Se presupune ca toate autorizatiile, certificatele de functionare si alte documente solicitate de autoritati legale sau administrative locale sau nationale sau de catre organizatii sau institutii private, au fost sau pot fi obtinute sau reinoite pentru oricare din utilizarile pe care se bazeaza estimarile valorii in cadrul raportului.
- 9 - Se presupune ca utilizarea terenului si a constructiilor corespunde cu granitele descrise in raport.
- 10 - In afara cazurilor descrise in acest raport, nu a fost observata de evaluator existenta unor material periculoase care pot sau nu sa fie prezente pe proprietate. Evaluatorul nu are cunostinta de existenta unor asemenea materiale pe sau in proprietate si nu are calitatea si calificarea sa detecteze

Teren in suprafata de de 64 mp situat in campina strada I.L.Caragiale F.N.





ENE CONSTANTA

Membru titular ANEVAR - Expert evaluator EPI
Legitimatie nr. 12447



aceste substante. Prezentarea unor substante ce degaja gaze toxice si alte materii potential periculoase, poate afecta valoarea proprietatii. Valoarea estimata este bazata pe ipoteza ca nu exista asemenea materiale ce ar afecta valoarea proprietatii. Nu se asuma nici o responsabilitate pentru asemenea cazuri sau pentru orice expertiza tehnica necesara pentru descoperirea lor. Clientul este solicitat sa angajeze un expert in acest domeniu, daca este nevoie.

3. PREZENTAREA DATELOR

3.1. Situatia juridica

Proprietatea de evaluat apartine Primăria Municipiului Campina cu sediul in Campina, Str. Bdul Culturii nr. 18, jud. Prahova conform HCL nr 141 din 31.10.2013.

Imobilul este inregistrat la Cartea funciara nr. 20849 a localitatii Campina, avand numar cadastral provizoriu 25436, conform actelor cadastrale.

Se evalueaza dreptul integral de proprietate asupra terenului identificat in conformitate cu documentatia cadastrala pusa la dispozitie de catre client.

Au fost anexate in copii actele de proprietate mentionate si acte cadastrale. Responsabilitatea privind aspect juridice legate de dreptul de proprietate considerat deplin ca ipoteza de lucru revin exclusiv in sarcina proprietarului.

3.2. Descrierea amplasamentului

La deplasarea in teren pentru efectuarea inspectiei, au rezultat urmatoarele:

- **Clasificarea zonei** : proprietatea supusa evaluarii este situata in intravilanul municipiului Campina, in zona piata agroalimentara, ultracentral, in imediata vecinatate a unui bloc de locuinte, perete in perete cu acesta, zona de impozitare A
- **Categoria de folosinta a terenului**: intravilan, categoria cc.
- **Utilitati** : apa, canalizare, gaze, energie electrica.
- **Caracteristici fizice ale terenului**: plan, cu acces direct din strada I.L.Caragiale, strada asfaltata cu canalizare

Din fotografiile anexate rezulta caracteristicile terenului.

4. ANALIZA PIETEI IMOBILIARE

Cererea si oferta de proprietati imobiliare pot tinde catre un punct de echilibru, dar acest punct este teoretic si rareori atins, existand intotdeauna un decalaj intre cerere si oferta. Oferta pentru un anumit tip de cerere se dezvoltă greu, iar cererea poate sa se modifice brusc, fiind posibil ca de mai multe ori sa existe supraoferta sau exces de cerere si nu echilibru.

Cumparatorii si vanzatorii nu sunt intotdeauna bine informati, iar actele de vanzare cumparare nu au loc in mod frecvent. De multe ori informatiile despre preturile de tranzactionare

sau nivelul ofertei nu sunt imediat disponibile. Proprietatile imobiliare pot fi provide ca investitii. Sunt putin lichide si de obicei procesul este lung.

Infunctie de nevoile, dorintele, motivatiile localizarea, tipul, varsta participantilor la piata pe de o parte si tipul amplasarea, design si restrictii privind proprietatile, pe de alta parte s-au creat tipuri diferite de piete imobiliare: rezidentiale, comerciale, industriale, agricole, special. Datorita tuturor acestor factori comportamentul pietelor imobiliare este greu de previzionat.

Sunt importante motivatiile, interactiunea participantilor la piata si masura in care acestia sunt afectati de factori interni si externi.

Teren in suprafata de de 64 mp situat in campina strada I.L.Caragiale F.N.





La momentul evaluării piața imobiliară din România este în declin ca urmare a crizei economice generale și cele mai optimiste opinii merg pe o revenire a sistemului economic dar pe alte coordonate, la jumătatea anului 2014, în vreme ce alții vorbesc despre o criză a cărei durată se va întinde pe trei până la cinci ani. Certă pe anul acesta este și modificarea raportului de forță între vânzatori, pe de o parte, și cumpărători sau chiriași, pe de altă parte, în favoarea ultimei categorii, fapt ce va prelunge tendința de scădere a prețurilor de vânzare și a chiriilor, atât rezidențiale cât și comerciale.

4.1. Piața imobiliară specifică proprietății evaluate.

Studiind tendințele din ultimii ani, cererea specifică și oferta competitivă pentru tipul de proprietate de evaluat, în domeniul imobiliar, prețurile de tranzacționare sunt în scădere. Tranzacțiile sunt relativ rare la prețuri sub nivelul ofertelor. Piața specifică a proprietății de evaluat este piața imobilelor rezidențiale – teren liber.

Informațiile care au stat la baza întocmirii prezentului raport de evaluare au fost:

- informații privind situația juridică a proprietății imobiliare
- informații privind istoricul amplasamentului, furnizate de către proprietar și preluate din documentația existentă;
- dimensiuni și suprafețe care au condus la identificarea de către documentațiile cadastrale și autorizațiilor de construire;
- informații preluate din baza de date a evaluatorului, de la vânzatori, cumpărători și alți participanți pe piața imobiliară specifică, informații care au fost sintetizate în analiza pieței imobiliare;
- informații publice preluate de pe site-uri de internet și publicații periodice, locale de specialitate.

Sursele de informații au fost:

-reprezentanții proprietarului, pentru informații și documentele legate de proprietatea imobiliară evaluată și care sunt responsabili exclusive pentru veridicitatea informațiilor furnizate.

Publicații: Agenții imobiliare din municipiul Ploiești, adrese de internet:
www.imobiliare.ro, www.Mercador.ro, www.Tocmai.ro, www.Mervani.ro

Proprietatea imobiliară de evaluat este amplasată în intravilanul orașului Campina, județul Prahova, cu destinația teren pentru curți construcții. Având în vedere caracterul specific piața specifică este restransă având în vedere unicitatea amplasamentului și gradul de raritate fiind totodată destinată unui număr limitat de investitori, cumpărători. Au fost selectate din piața proprietăți imobiliare comparabile și anume terenuri libere, amplasate în zona și oferite la tranzacționare sau închiriere pentru a avea informații despre nivelul chiriilor, estimarea ratei de capitalizare (proprietăți comparabile).

În urma investigațiilor făcute de evaluator, privind piața imobiliară, în această perioadă și pentru acest tip de proprietate s-a constatat:

- Tendința valorilor imobiliare (în valută) este în scădere lentă, prognozându-se o evoluție descendentă și în perioada imediat următoare;
- În zona se închiriază spații administrative cu 3-6 euro/mp, în funcție de amplasament, dimensiuni, utilități, amenajări, destinație, prețurile de ofertare se negociază și ele diferă de cele de închiriere cu cca 10-20%

Teren în suprafață de 64 mp situat în campina strada I.L. Caragiale F.N.





- in zona se inchiriaza spatii industriale cu 2-4 euro /mp in functie de amplasament, dimensiuni, utilitati, preturie de ofertare se negociaza si ele difera de cele de inchiriere cu cca 10-20%
- terenuri libere in zona se tranzactioneaza rar, iar ofertele de tranzactionare au preturi intre 20-150 euro /mp ; iar pentru inchiriere se cere intre 1-3 euro/mp, preturile de ofertare difera de preturile de vanzare cu 10-20 %.
- in zona, ofertele pentru tranzactionare de proprietati similare sunt de 100-150 euro/mp in functie de amplasament, dimensiuni, utilitati, amenajari, destinatie.

4.2. Analiza ofertei

Pe piata imobiliara , oferta reprezinta cantitatea dintr-un tip de proprietate care este disponibil pentru vanzare sau inchiriere la diferite preturi , pe o piata data, intr-o anumita perioada de timp. Existenta ofertei pentru o anumita proprietate la un anumit moment, anumit pret si un anumit loc indica gradul de raritate a acestui tip de proprietate. Pretul imobilelor de acest tip ,terenuri, variaza in functie de zona , dimensiune, dotare cu utilitati , accesibilitate , forma , pozitie , tipul si calitatea constructiei, amenajare. Oferta este medie preturile de tranzactionare sunt mai mici decat cele de ofertare cu 10-20%. La momentul evaluarii exista oferta de inchiriere si mai putin pentru vanzare pentru spatii similar.

Au fost selectate din piata astfel de oferte si au fost anexate in prezentul raport.

4.3. Analiza cererii

Pe pietele imobiliare , cererea reprezinta numarul dintr-un anumit tip de proprietate pentru care se manifesta dorinta pentru cumparare sau inchiriere la diferite preturi , pe o anumita piata , intr-un anumit interval de timp. Pentru ca pe o piata imobiliara oferta se ajusteaza incet la nivelul cererii , valoarea proprietatilor tinde sa varieze direct cu schimbarile de cerere , fiind astfel influentata de cererea concurenta. Cererea poate fi analizata sub cele doua dimensiuni ale sale: cantitativ si calitativ.

Avand in vedere aceste trasaturi ale amplasarii proprietatii si tinand cont de caracteristicile sale se poate aprecia ca pentru aceasta proprietate cererea efectiva se manifesta dn partea unui numar limitat de societati comerciale , antreprenori.

4.4. Echilibrul pietei

Echilibrul pietei imobiliare poate fi determinat prin raportul cerer/eoferta. Pentru tipul proprietatii evaluate , avand in vedere unicitatea acesteia, nu se poate vorbi de o piata functionala . Oferta similara este redusa pentru potentialul cumparator avand in vedere unicitatea proprietatii , drept de proprietate , suprafata , localizare, vecini ,etc.In ceea ce priveste cererea , aceasta este strans legata de destinatia permisa legal , planul de urbanism si se manifesta mai intens sau mai slab in functie de posibilitatile de dezvoltare ulterioare. La momentul evaluarii piata este in dezechilibru in favoarea cererii , cu oferta mai mare decat cererea. Proprietatea este atractiva pentru un numar limitat de investitori.

Teren in suprafata de de 64 mp situat in campina strada I.L.Caragiale F.N.





5. ANALIZA DATELOR

Procedura de evaluare; etapele parcurse

Baza evaluarii realizate in prezentul raport este valoarea de piata asa cum a fost ea definita mai sus. Pentru determinarea acestei valori a fost utilizata abordarea prin metoda costurilor si abordarea pe baza venitului. Etapele parcurse:

- Documentarea , pe baza unei liste de informatii furnizate de catre client
- Inspectia amplasamentului;
- Stabilirea limitelor si ipotezelor care au stat la baza elaborarii raportului;
- Selectarea tipului de valoare estimate in prezentul raport;
- Analiza tuturor informatiilor culese , interpretarea rezultatelor din punct de vedere al evaluarii;
- Aplicata metodelor de evaluare este conforma cu standardele , recomandarile si metodologia de lucru ANEVAR.

5.1. Abordarea prin comparatii

Metoda comparatiei vanzarilor, se bazeaza pe principu economic al substitutiei. Metoda se utilizeaza pentru evaluarea terenurilor libere sau care se considera ca fiind libere pentru scopul evaluarii. Valoarea terenului deriva din evidentele de piata ale preturilor de tranzactionare ale unor terenuri similare, respectiv valoarea de piata poate fi determinata in urma analizei preturilor de piata a terenurilor liber comparabile, pentru a cuantifica diferentele intre preturile platite sau cerute pe unitatea de suprafata, cauzate de diferentele caracteristicilor specific ale proprietatilor sau tranzactiilor (numite elemente de comparative). S-au selectat proprietati comparabile, teren liber, oferite spre tranzactionare in zona si s-au atasat in capitolul anexe(1,2,3,4). Analiza datelor comparabile este prezentata in **ANEXA 1**. S-au facut corectii pentru caracteristici fizice amplasament, utilitati conditiile actuale ale pietei datorita mediului economic nefavorabil.

Analiza datelor s-a efectuat in ANEXA 1

Explicatii pentru corectii.

Pretul de oferta/vanzare: pentru comparabilele 1 ,2,3 si 4 , fiind oferte , s-a considerat o marja de negociere de 20%.

Aceasta ajustare nu este considerate o corectie (nu este element de comparatie) , ci o transformare a valorii de ofertare in pret de vanzare (prin aproximarea marjei de negociere la data evaluarii avand ca baza atitudinea participantilor pe piata, vanzatorii si cumparatorii)

Localizare : corectia pentru localizare a fost facuta la pretul validat de piata , pentru zona subiectului.S-a aplicat o corectie de 10 procente in plus comparabilei 3 localizate in zona Campinita si comparabilei 4 situate in zona Kaufland in comparative cu zona central.

Suprafata: Au fost aplicate corectii intre 10 si 20 procente ,functie de diferentele de marime ale terenului ,dintre subiect si comparabile , deoarece piata confirma aceeasi atractivitate pentru suprafetele de teren mai mici ,petru dezvoltari comerciale.


Teren in suprafata de de 64 mp situat in campina strada I.L.Caragiale F.N.





ENE CONSTANTA

Membru titular ANEVAR - Expert evaluator EPI
Legitimatie nr. 12447



Acces la proprietate (front stradal) : cele trei proprietati comparabile difera fata de subiectul prin accesul la frontul stradal , am luat in calcul suprafetele de teren versus de scaderile stardale ale fiecareia in parte . Am aplicat corectie de 5% comparabilei 2, deoarece consider ca pentru suprafata de 180 mp deschiderea de 5 ml este mica , si de cate -5% comp 3 si 4.

Destinatie Am aplicat comparabilelor 1,2,3 cate o corectie de 5 procente , deoarece am considerat amplasamentul subiectului nostru ca avand un bun vad comercial ce ii ridica valoarea, iar comparabilei 4 nu i am aplicat corectie deoarece este amplasata tot in zona comerciala (kaufland).

Forma : Nu au fost aplicate corectii, atat subiectul cat si comparabilele avand aceeasi forma.

Amenajari : Subiectul are amplasata o constructie usoara pe el, la data evaluarii, si este betonat .Am dat comparabilelor cate o corectie de -5 procente pentru ca am luat in calcul costuri suplimentare cu distrugerea platformei betonate .

Rezultatul evaluarii

Rezultatele obtinute in urma analizei comparative succesive si a corectiilor impuse de diferentieri , arata ca cea mai apropiata de proprietatea de evaluat este comparabila 2 , cu corectia totala procentuala bruta cea mai mica si cu numarul minim de corectii, fapt ce justifica alegerea pretului unitar de 97 E/mp pentru terenul de evaluat . Astfel , cu valabilitate la data evaluarii, valoarea de piata estimata prin aceasta metoda , pentru terenul in suprafata de 64 mp este :

$$88 \text{ E/ mp} \times 64 \text{ mp} \times 4.4813 \text{ lei/ E} = 25.238 \text{ lei , rotunjit } 25.000 \text{ lei}$$

Echivalent euro : 5632

Valoarea de piata a constructiei estimate prin comparatii este:

Vp= 25.000 lei

Valoarea nu contine TVA.

5.2. Abordarea prin venit(metoda capitalizarii veniturilor din chirii)

Valoarea de rentabilitate a proprietatii imobiliare a fost determinate prin metoda capitalizarii directe (sau metoda capacitatii beneficiare) . Esenta acestei metode deriva din teoria utilitatii care confera anumita valoare unui bun sau proprietati cumparate numai in masura in care cumparatorul (investitorul)realizeaza o satisfactie din achizitia respective. In cazul proprietatii , aceasta satisfactie se reflecta prin castigurile viitoare realizabile din exploatarea obiectului proprietatii.

In cadrul evaluarii trebuie rezolvate doua problememetodologice si practice:

- Determinarea maririi venitului anual reproductibil
- Stabilirea ratei de capitalizare sau a coeficientului multiplicator

Capitalizarea directa este o metoda utilizata in abordarea pe baza de venit pentru a converti veitul anual obtinut din exploatarea unei proprietati imobiliare intr-un indicator de valoare de piata a acestei proprietati.

La aplicarea acestei metode se presupune ca un investitor mediu isi propune obtinerea de venituri numai din exploatarea proprietatii dezvoltate prin inchirierea spatiilor create astfel.

Estimarea ratei de capitalizare (c)

Rata de capitalizare reprezinta relatia dintre castig si valoare si este un divizor prin intermediul caruia venitul realizat din inchirierea proprietatii imobiliare se transforma in valoarea proprietatii respective. Calculul ratei de capitalizare se face in cel mai corect mod

Teren in suprafata de de 64 mp situat in campina strada I.L.Caragiale F.N.





ENE CONSTANTA

Membru titular ANEVAR - Expert evaluator EP
Legitimatie nr. 12447



pornind de la informatii concrete furnizate de piata imobiliara privind tranzactiile (de vanzari, cumparari).

Relatia de calcul a valorii de randament a proprietatii imobiliare prin metoda de venit este:

$Vcb = V Br / C$, unde :

C = rata de capitalizare

Vbr = venit brut anual reproductibil

Au fost identificate proprietati comparabile, de la care a pornit calcularea ratei de capitalizare. Tinand seama de informatiile aflate la dispozitia evaluatorului, privind tranzactiile de proprietati imobiliare, sintetizate in lucrare, rata de capitalizare pentru proprietati similare cu proprietatea imobiliara evaluata (din punct de vedere al amplasarii, caracteristicilor fizice, utilizare etc) se situeaza in intervalul 8,32% - 9,35%.

Pentru determinarea valorii proprietatii s-a utilizat o rata de capitalizare de 9%, situate intre rata de capitalizare a proprietatilor 1 si 5, care reprezinta tranzactiile recente.

Estimarea ratei de capitalizare este prezentata in ANEXA 2. Se estimeaza rata de capitalizare din piata 9%. Analiza datelor de piata este efectuata in ANEXA 3 - Abordarea prin venit. Valoarea terenului :

Valoarea de piata a terenului estimata prin venit este:

Vp = 26.000 lei , Valoarea nu contine TVA

6. Rezultatul evaluarii. Opinia evaluatorului.

Metodologia de evaluare include abordarea prin comparatii si abordarea prin metode de venit abordari considerate adecvate scopului evaluarii. Pentru reconcilierea rezultatelor s-a procedat la revedea intregii lucrari. Datele utilizate sunt pertinente si suficiente. In urma aplicarii metodelor de evaluare au rezultat urmatoarele valori:

Abordarea prin comparatii :

Vp = 25.000 lei

Abordarea prin venit :

Vp = 26.000 lei

In urma analizei datelor, opinia evaluatorului referitoare la valoarea de piata a proprietatii imobiliare evaluate, tinand seama exclusiv de prevederile prezentului raport este estimata prin abordarea prin comparatii si este:

Vp = 25.000 lei

Valoarea nu contine TVA

Teren in suprafata de de 64 mp situat in campina strada I.L.Caragiale F.N.





CUPRINS

- **Cap.1. Sinteza evaluarii**
- **Cap. 2. Prezentarea evaluatorului certificare**
- **Cap. 3. Premizele evaluarii**
- **Cap 4. Analiza pietei imobiliare**
- **Cap. 5. Analiza datelor**
- **Cap. 6. Rezultatul evaluarii Opinia evaluatorului**
- **Anexe**



ENE CONSTANTA

Membru titular ANEVAR - Expert evaluator EPI
Legitimatie nr. 12447



ANEXE La Raportul de evaluare

1. Fotografii ale amplasamentului
2. ANEXA 1 abordarea prin comparatia vanzarilor
3. ANEXA 2 Estimarea ratei de capitalizare
4. ANEXA 3 Abordarea prin venit
5. Cerere de cumparare
6. Extras de Carte Funciara
7. Plan de amplasament
8. Incheiere de intabulare
9. Harti

Economist Constanta ENE,
Expert evaluator ANEVAR

Teren in suprafata de de 64 mp situat in campina strada I.L.Caragiale F.N.





ENE CONSTANTA

Membru titular ANEVAR - Expert evaluator EPI
Legitimatie nr. 12447



ANEXA NR. 1

ABORDARE PRIN METODA COMPARATIILOR DE PIATA (TEREN)

Elemente de comparatie	Subiect	Comp 1	Comp 2	Comp 3	Comp 4
Suprafata	64	535	180,07	900	525
Pret (oferta/vanzare) (Eur/mp)		100	139	50	50
Drepturi de proprietate	integral	integral	integral	integral	integral
Valoarea corectiei (Euro/mp)		0%	0%	0%	0%
Pret corectat		100,00	139	50	50
Conditii vanzare (20%mal putin fata de oferta)		oferta	oferta	oferta	oferta
-20%					
Valoarea corectiei (Euro/mp)		-20	-27,8	-10	-10
Pret corectat(Euro/mp)		80	111,2	40	40
Localizare	central	central	central	campinita	Kaufland
Corectie procentuala		0%	0%	10%	10%
Valoarea corectiei(euro/mp)		0	0	4	4
Pret corectat(Euro/mp)		80	111	44	44
Acces	5	16	5	30	24
Corectie procentuala		0%	5%	-5%	-5%
Valoarea corectiei (EUR/mp)		0	5,56	-2	-2,00
Pret corectat(Euro/mp)		80	116,76	42,00	42,00
Destinatia	cc, comercial	cc rezidential	cc rezidential	cc rezidential	cc comercial
Corectie procentuala		5%	5%	5%	0%
Valoarea corectiei (EUR/mp)		4,00	4,00	2,00	0,00
Pret corectat(Euro/mp)		84,00	120,76	44,00	42,00
Utilitati(apa,lumina,gaze,canalizare)	a,i,g,c toate bransamen	similar	similar	posibilitati	posibilitati

Teren in suprafata de de 64 mp situat in campina strada I.L.Caragiale F.N.





ENE CONSTANTA

Membru titular ANEVAR - Expert evaluator EPI
Legitimatie nr. 12447



	tele efectuate				
Corectie procentuala		0%	0%	10%	
Valoarea corectiei (EUR/mp)		0,00	0,00	4,00	4,00
Pret corectat(Euro/mp)		84,00	120,76	48,00	46,00
Forma teren/ riscuri	plat	plat	plat	plat	plat
Corectie procentuala		0%	0%	0%	0%
Valoarea corectiei (EUR/mp)		0	0	0	0
Pret corectat		84	120,76	48,00	46,00
Amenajari	platforma betonata	liber	liber	liber	liber
Corectie procentuala		-5%	-5%	-5%	-5%
Valoarea corectiei (EUR/mp)		-4,00	-5,56	-2,00	-2,00
Pret corectat		80,00	115,20	46,00	44,00
Suprafata	64	535	180,07	900	525
Corectie procentuala		10%	5%	20%	10%
Valoarea corectiei (EUR/mp)		8,00	5,56	8,00	4,00
Total corectie bruta(suma corectiilor)		12,00	18,24	4,00	2,00
Total corectie bruta (%)suma procentelor)		10%	10%	15%	20%
Se alege comparabila 1 (corectia procentuala bruta cea mai mica)					
Valoarea estimata teren					4,4813 lei

Teren in suprafata de de 64 mp situat in campina strada I.L.Caragiale F.N.





ANEXA 2

ESTIMAREA RATEI DE CAPITALIZARE

CALCULUL RATEI DE CAPITALIZARE

COMPARABILE	A	B	C	D	E
Chirie lunara solicitata	300	250	150	120	100
Venit Brut Potential (EUR/an)chiria*12 luni	3600	3000	1800	1440	1200
Grad de neocupare (10% din VBP)	360	300	180	144	120
Venit Brut Efectiv (EUR/an)	3240	2700	1620	1296	1080
Cheltuieli aferente proprietarului (10% din VBE)	324	270	162	129,6	108
Venit Net din Exploatare (EUR/an) (VNE)	2916	2430	1458	1166,4	972
Valoarea solicitata a proprietatii (EUR)	43800	37500	21300	16700	13000
Corectie procentuala la tranzactie	-20%	-20%	-20%	-20%	-20%
Valoarea corectiei	-8760	-7500	-4260	-3340	-2600
Valoarea corectata a proprietatii (EUR)	35040	30000	17040	13360	10400
Rata de capitalizare (%)=(VNE/Val corectata)	8,32	8,10	8,56	8,73	9,35

Rata de capitalizare = VNE/ Valoarea corectata a proprietatii

Teren in suprafata de de 64 mp situat in campina strada I.L.Caragiale F.N.





ENE CONSTANTA

Membru titular ANEVAR - Expert evaluator EPI
Legitimatie nr. 12447



ANEXA NR 3

ABORDAREA PRIN METODA CAPITALIZARII VENITULUI

Chiria lunara medie (EUR/luna)	0,75	48
Total chirie (EUR/luna)		48
Venituri brute potentiale VBP (EUR/an)		576
Total VBP (eur/an)		576
Grad de ocupare		95%
Venituri brute efective VBE(EUR/an)		547,2
Total VBE (EUR/an)		547,2
Cheltuieli exploatare	5%	27,36
Venit net efectiv (EUR/an) VNE		519,84
Total VNE (EUR/an)		519,84
Rata de capitalizare RC		9%
Multiplicator (=1/RC)		11,11
Valoare randament (EUR)(=VNE/RC)		5.776,00
Valoare randament (EUR)(=VNE*multiplicatorul)		5.776,00
Curs de schimb la data de referinta		4,4813

90,625

Teren in suprafata de de 64 mp situat in campina strada I.L.Caragiale F.N.

