

**CONSILIUL LOCAL
AL MUNICIPIULUI CÂMPINA
JUDEȚUL PRAHOVA**

HOTĂRÂRE

**privind aprobarea inventarierii în domeniul privat al municipiului Câmpina
a unor terenuri - pășuni, situate în municipiul Câmpina**

Având în vedere:

- expunerea de motive nr.59.184/22 februarie 2013 a d-nei consilier Albu Elena și a d-lor consilieri Nistor Marian și Zăgan Horațiu, prin care propun aprobarea inventarierii în domeniul privat al municipiului Câmpina a unor terenuri – pășuni, situate în municipiul Câmpina;

- raportul de specialitate promovat de Serviciul administrarea domeniului public și privat;

- rapoartele comisiilor de specialitate din cadrul Consiliului local al municipiului Câmpina, respectiv:

- Comisia buget, finanțe, programe finanțare europeană, administrarea domeniului public și privat și agricultură;

- Comisia amenajarea teritoriului, urbanism, ecologie și protecția mediului;

- avizul secretarului municipiului Câmpina;

Luând în considerare dispozițiile art.4, art.10, alin.(2) și art.22 din Legea nr.213/1998 privind proprietatea publică și regimul juridic al acestora;

Văzând dispozițiile Ordinului nr.2.861/2009 pentru aprobarea Normelor privind organizarea și efectuarea inventarierii elementelor de natura activelor, datoriilor și capitalurilor proprii;

Ținând cont de prevederile art.36, alin.(2), lit."c" și art.115, alin.(1), lit."b" din Legea nr.215/2001 privind administrația publică locală, republicată;

În temeiul art.45, alin.(3) din Legea nr.215/2001 privind administrația publică locală, republicată,

Consiliul local al municipiului Câmpina adoptă prezenta hotărâre.

Art.1. - (1) Aprobă inventarierea în domeniul privat al municipiului Câmpina, a unor terenuri- pășuni, situate în municipiul Câmpina, conform ANEXEI nr.1 la prezenta hotărâre.

(2) Terenurile se identifică prin schița de plan, ANEXA nr.2 la prezenta hotărâre.

Art.2. - Prezenta hotărâre se comunică:

- Instituției Prefectului județului Prahova;
- Primarului municipiului Câmpina;
- Direcției economice;
- Direcției investiții;
- Biroului urbanism și amenajarea teritoriului;
- Serviciului administrarea domeniului public și privat;
- Oficiului așezat la

Președinte de ședință,
Consilier,

dl. Frățilă Severius –



Contrasemnează,
Secretar,

jr. Moldoveanu Paul

Moldoveanu Paul


Câmpina, 28 februarie 2013

Nr. 25

Cod FP-06-01, ver.1

ANEXA nr.1
la H.C.L. nr.25/28 februarie 2013

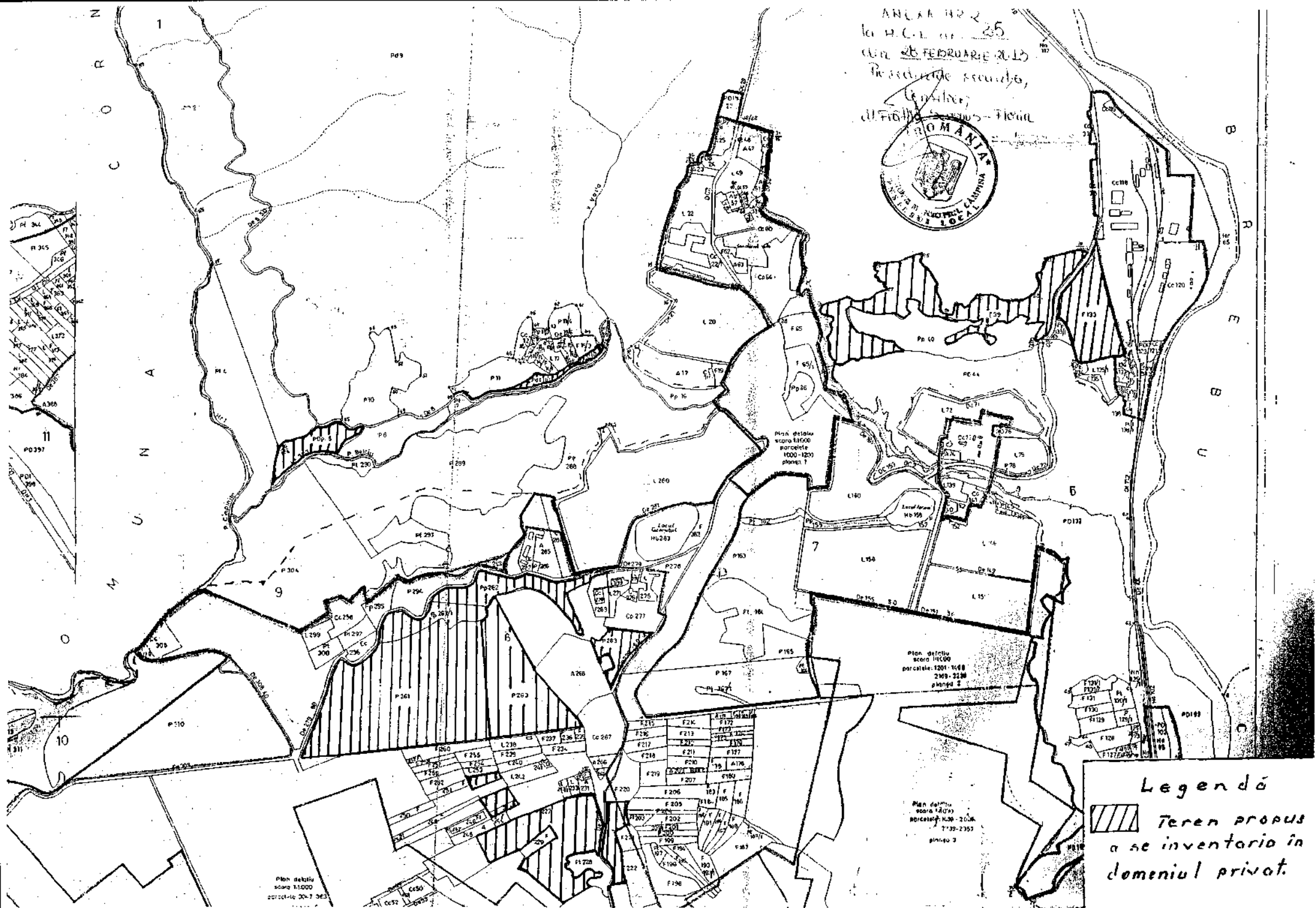
Președinte de ședință,
Consilier O M
dl. Frățilă Severius - Flăm



TABEL
cu terenurile - pășune ce se propun a fi inventariate în
domeniul privat al municipiului Câmpina

Nr. crt.	Denumire pășune	Nr. tarla	Nr. parcelă	Suprafața (ha)
1.	BELCIU I	T.1	5	2,22
		T.2	11/1	0,68
			11/2	0,14
	TOTAL			3,04
2.	PARCELA MARE	T.8	261	18,34
			262	3,51
			262/1	1,77
			263	8,10
	TOTAL			31,72
4.	LA POPI – REZERVOARE APUS	T.8	227	8,11
	Incintă stână – curți, constucții			0,12
	TOTAL			8,23
5.	PLAIUL OILOR – REZERVOARE RĂSĂRIT	T.7	220/222	0,97
	TOTAL			0,97
6.	CĂPRĂREȚE – APUS	T.3	39	8,83
7.	CĂPRĂREȚE – RĂSĂRIT	T.6	133	4,70
	TOTAL			13,53
	TOTAL GENERAL			57,49

ANCA nr 25
 la H.C.L. nr 25
 din 25 FEBRUARIE 2013
 Președintele ședinței,
 Consilier,
 Al. Fidiș




Plan detaliu
 scara 1:1000
 parcelele 1000-1200
 planșă 1

Plan detaliu
 scara 1:1000
 parcelele 1201-1600
 2109-2200
 planșă 2

Plan detaliu
 scara 1:1000
 parcelele 1601-2000
 2109-2300
 planșă 3

Plan detaliu
 scara 1:1000
 parcelele 2001-2400
 planșă 4

Legendă
 Teren propus
 a se inventaria în
 domeniul privat.