



HOTĂRÂRE

privind inventarierea în domeniul public al municipiului Câmpina
și darea în administrarea Consiliului Județean Prahova,
a imobilului De 494, Lot 1, în suprafață de 5.122 m.p.
și a imobilului De 494, Lot 2, în suprafață de 1.295 m.p.,
situate în municipiul Câmpina, Tarla 17, P 494 și P 496

Având în vedere:

- expunerea de motive nr.59.770/8 octombrie 2013 a d-lui consilier Zăgan
Horațiu - Teodor, prin care propune inventarierea în domeniul public al
municipiului Câmpina și darea în administrarea Consiliului Județean Prahova, a
imobilului De 494, Lot 1, în suprafață de 5.122 m.p. și a imobilului De 494, Lot 2,
în suprafață de 1.295 m.p., situate în municipiul Câmpina, Tarla 17, P 494 și P 496;

- raportul de specialitate promovat de Serviciul administrarea domeniului
public și privat;

- avizul secretarului municipiului Câmpina;

Luând în considerare prevederile art.863, lit."e", art.867 și art.868 din Codul
civil;

Văzând prevederile H.G.R. nr.548/1999 privind aprobarea Normelor tehnice
pentru întocmirea inventarului bunurilor care alcătuiesc domeniul public al
comunelor, orașelor, municipiilor și județelor;

Ținând cont de prevederile art.36, alin.(2), lit."c" și alin.(5), lit."a", art.115,
alin.(1), lit."b" și art.123, alin.(1) din Legea nr.215/2001 privind administrația
publică locală, republicată;

În temeiul art.45, alin.(3) din Legea nr.215/2001 privind administrația
publică locală, republicată,

Consiliul local al municipiului Câmpina adoptă prezenta hotărâre.

Art.1. – Se aprobă inventarierea în domeniul public al municipiului
Câmpina a imobilului De 494, Lot 1, în suprafață de 5.122 m.p. și a imobilului De
494, Lot 2, în suprafață de 1.295 m.p., situate în municipiul Câmpina, Tarla 17,
P 494 și P 496, ce se identifică conform ANEXELOR nr.1 și nr.2, care fac parte
integrantă din prezenta hotărâre.

Art.2. (1) - Se aprobă darea în administrarea Consiliului Județean Prahova a
imobilului De 494, Lot 1, în suprafață de 5.122 m.p. și a imobilului De 494, Lot 2,
în suprafață de 1.295 m.p., aparținând domeniului public al municipiului Câmpina.

(2) - Dreptul de administrare asupra terenurilor menționate la art.2,
alin.(1) către Consiliul Județean Prahova, se transmite pe toată durata funcționării
Stației de pompare (SP3) pentru orașul Breaza.

Art.3. – Se mandatează Primarul municipiului Câmpina să semneze pentru
și în numele municipiului Câmpina documentele de predare-primire a imobilelor
menționate la art.1 din prezenta hotărâre.

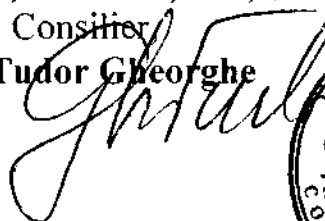
Art.4. – Cu data adoptării prezentei hotărâri se modifică și se completează în mod corespunzător H.C.L. nr.99/2009 privind însușirea inventarului bunurilor care alcătuiesc domeniul public al municipiului Câmpina.

Art.5. – Prezenta hotărâre se comunică:

- Instituției Prefectului județului Prahova;
- Consiliului Județean Prahova;
- Primăriei Orașului Breaza;
- Primarului municipiului Câmpina;
- Direcției economice;
- Direcției investiții;
- Serviciului administrarea domeniului public și privat;
- Biroului urbanism, amenajarea teritoriului;
- Oficiului agricol.

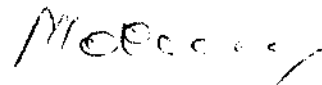
Președinte de ședință,
Consilier

dl. Tudor Gheorghe



Contrasemnează,
Secretar,

jr. Moldoveanu Paul



Câmpina, 10 octombrie 2013
Nr. 130

Cod FP-06-01, ver.1

PLAN DE AMPLASAMENT SI DELIMITARE A IMOBILULUI
SCARA 1 : 2000

ALTEZA NR. 1
KI. N. C. L. nr. 130/2007 art. 10.07-20.08

Nr. cadastral	Suprafata masurata	Adresa imobilului	
	5122 mp	Mun. Campina, De 494, Lot 1	
Carte Funciara nr.	U.A.T.	CAMPINA	



Lot 1 De 494

Pct	Coordonata x de Centru	Coordonata y de Centru	Longime
	X [m]	Y [m]	Dist. [m]
1	400797.878	558622.221	29.888
2	400810.344	558603.327	17.724
3	400816.816	558397.232	86.038
4	400845.188	558711.270	22.070
5	400850.207	558112.586	1.616
6	400869.080	558274.790	18.160
7	400818.207	558396.280	65.500
8	400910.278	558091.552	80.443
9	400968.846	558674.720	29.434
10	400906.428	558674.720	59.745
11	401026.848	558029.600	41.607
12	401000.711	558100.470	34.500
13	401078.202	558401.147	1.866
14	401076.972	558401.790	18.330
15	401063.007	558456.071	27.188
16	401108.202	558441.071	5.960
17	401110.882	558424.160	8.464
18	401112.880	558421.144	13.370
19	401118.005	558419.200	11.442
20	401126.005	558408.000	28.180
21	401142.200	558392.262	20.822
22	401181.000	558302.818	13.166
23	401187.404	558310.271	5.941
24	401183.272	558343.900	63.000
25	401187.000	558306.791	27.950
26	401130.000	558314.807	11.108
27	401179.642	558411.619	14.488
28	401116.790	558424.345	6.372
29	401111.007	558432.581	12.021
30	401049.000	558406.257	19.671
31	401084.000	558470.407	34.138
32	401071.498	558061.348	1.301
33	401070.000	558031.687	59.884
34	401024.007	558526.460	50.457
35	401004.330	558579.800	30.145
36	401022.748	558396.589	61.071
37	401014.730	558000.514	65.410
38	401062.274	558110.540	17.732
39	401061.007	558115.511	18.384
40	401060.040	558118.034	27.344
41	401060.220	558124.407	61.468
42	401061.005	558100.252	18.831
43	401015.802	558064.180	5.991
44	401050.077	558110.790	30.676
45	401058.241	558121.021	60.812
46	401058.008	558049.312	1.047
47	401059.000	558035.000	4.907
48	401064.170	558062.250	2.707
49	401062.700	558068.574	18.109
50	401069.107	558023.068	1.147
51	401044.874	558033.900	18.370
52	401028.222	558025.940	17.064
53	401011.020	558040.821	24.048
54	401000.078	558031.030	12.049
55	401078.536	558026.340	10.615

Longime = 744 m
Lățime = 6 m

A. Date referitoare la teren

Nr. parcelă	Categoriya de folosință	Sursajato (mp)	Valoarea de impozitare (lei)	Stare/uz
Lot 1	OE	5122		Terenul nu este impozitat
Total		5122		


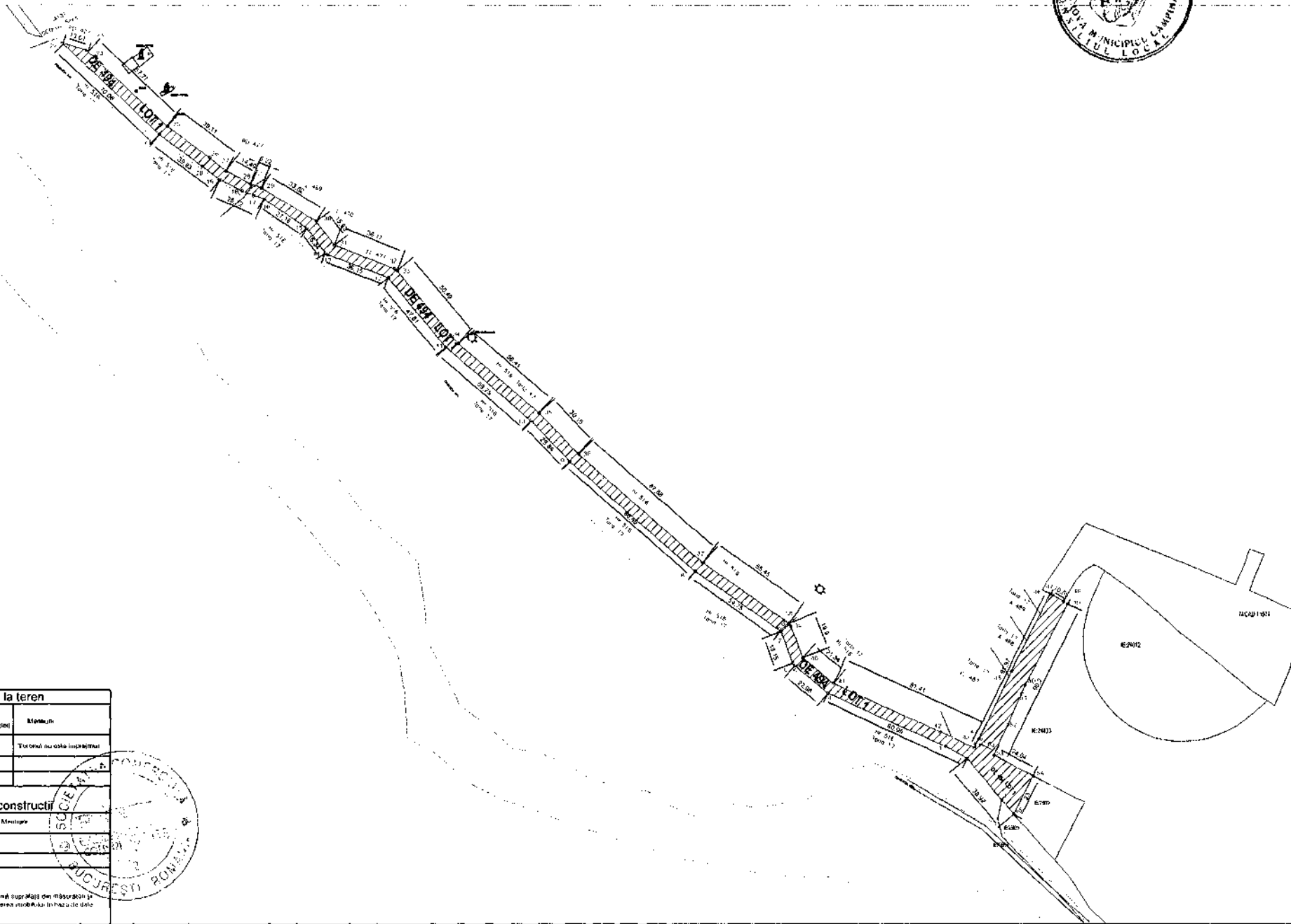
B. Date referitoare la constructii

Cod Constructie	Suprafata construita la data (mp)	Valoarea de impozitare (lei)	Stare/uz

Executat și aprobat în baza planșei SC Roman Consulting SRL

Se confirmă suprafața de măsurare și introducerea imobilului în baza de date

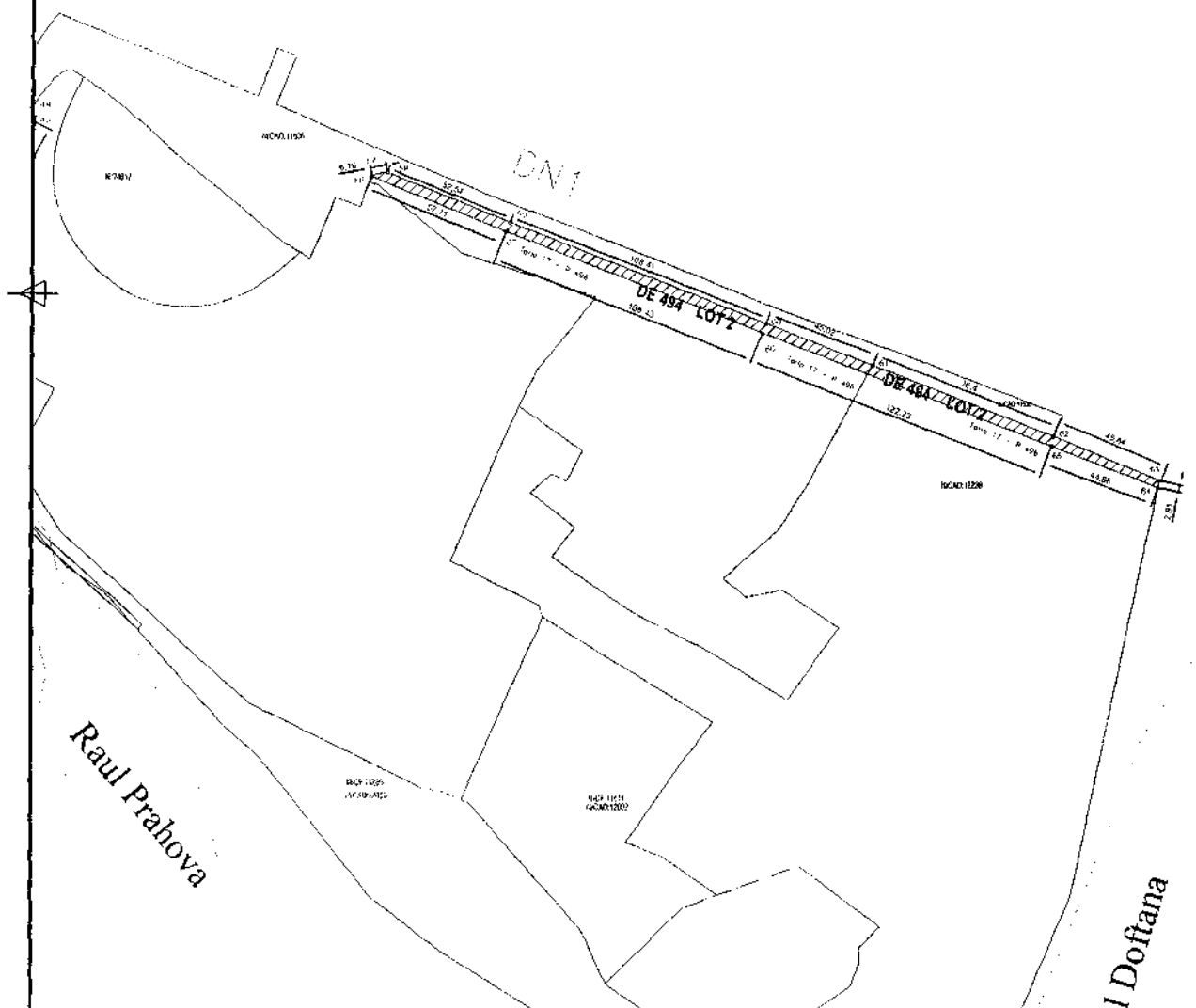
Data: 10.2013



PLAN DE AMPLASAMENT SI DELIMITARE A IMOBILULUI
SCARA 1 : 2000

Nr. cadastral	Suprafata masurata	Adresa imobilului	
	1295 mp	Mun. Campina, De 494, Lot 2	
Carte Funciara nr.		U.A.T.	CAMPINA

ANEXA NR.2
la H.C.L. nr. 350/10.05.2013



Lot 2 De 494
Parcela (2)

No. Pct.	Coordonate eccl de comur		Lungimi lateri D(.,+,-)
	X (m)	Y (m)	
56	400871.099	558992.129	0.615
57	400871.619	558992.390	6.158
58	400872.810	558998.420	52.536
59	400853.030	559047.090	108.415
60	400812.890	559147.800	45.011
61	400796.288	559199.637	76.399
62	400788.110	559250.550	45.225
63	400750.520	559302.315	2.912
64	400747.772	559301.732	44.969
65	400764.088	559259.936	122.233
66	400809.173	559146.322	108.433
67	400849.919	559045.596	57.744

S(2)=1295.45mp P=670.415m
Lungime = 333 m
Latime = 4 m

A. Date referitoare la teren				
Al. parcelă	Categoria de folosinta	Suprafata (mp)	Valoarea de inregistrare (Lei)	Mediu
1	GE	1295		Terenul nu este inregistrat
Total		1295		

B. Date referitoare la constructii				
Tipul Constructiei	Suprafata constructiei la sol (mp)	Valoarea de inregistrare (Lei)	Atenau	



Executant: ing. Adrian Ibrulescu S.C. Romair Constructii SRL
Se confirma suprafata prin masuratori si inregistrarea imobilului in baza de date
Data: 10.2013