

CONSILIUL LOCAL
AL MUNICIPIULUI CÂMPINA
JUDEȚUL PRAHOVA

HOTĂRÂRE

**privind aprobarea inventarierii în domeniul privat al municipiului Câmpina
a terenului în suprafață de 3,00 m.p., situat în municipiul Câmpina,
Aleea Zânelor, f.nr., Tarla 83, Parcela Cc 788**

Având în vedere:

- expunerea de motive nr.68.872/19 mai 2016 a membrilor Comisiei amenajarea teritoriului, urbanism, ecologie și protecția mediului, prin care propun aprobarea inventarierii în domeniul privat al municipiului Câmpina a terenului în suprafață de 3,00 m.p., situat în municipiul Câmpina, Aleea Zânelor, f.nr., Tarla 83, Parcela Cc 788;

- rapoartele de specialitate promovate de Serviciul administrarea domeniului public și privat și Biroul urbanism, amenajarea teritoriului;

- rapoartele comisiilor de specialitate din cadrul Consiliului local al municipiului Câmpina, respectiv:

- Comisia buget, finanțe, programe finanțare europeană, administrarea domeniului public și privat și agricultură;

- Comisia amenajarea teritoriului, urbanism, ecologie și protecția mediului;

- avizul secretarului municipiului Câmpina;

Luând în considerare dispozițiile art.4 și art.22 din Legea nr.213/1998 privind bunurile proprietate publică;

Văzând dispozițiile art.1 din Normele privind organizarea și efectuarea inventarierii elementelor de natura activelor, datoriilor și capitalurilor proprii aprobate prin Ordinul nr.2.861/2009;

Ținând cont de prevederile art.36, alin.(2), lit."c" și art.115, alin.(1), lit."b" din Legea nr.215/2001 privind administrația publică locală, republicată;

În temeiul art.45, alin.(3) din Legea nr.215/2001 privind administrația publică locală, republicată,

Consiliul local al municipiului Câmpina adoptă prezenta hotărâre.

Art.1. - Aprobă inventarierea în domeniul privat al municipiului Câmpina a terenului în suprafață de 3,00 m.p., situat în municipiul Câmpina, Aleea Zânelor, f.nr., Tarla 83, Parcela Cc 788, identificat prin schița de plan, ANEXĂ la prezenta hotărâre.

Art.2. - Prezenta hotărâre se comunică:

- Instituției Prefectului județului Prahova;
- Primarului municipiului Câmpina;
- Direcției economice;
- Direcției investiții;
- Biroului urbanism și amenajarea teritoriului;
- Serviciului administrarea domeniului public și privat;
- Oficiului agricol.

Președinte de ședință,

Consilier,

dl. Enache Dragomir

Câmpina, 26 mai 2016

Nr. 73



Contrasemnează,

Secretar,

jr. Moldoveanu Paul

Cod FP-06-01, ver.1

PLAN DE SITUATIE


SCARA: 1:200

Mun. Campina, Aleea Zanelor, f.n., Tarla 83, Parcela Cc788, Jud. Prahova.

Proprietar: Mun. Campina

S teren masurat = 3.00 mp (contur 1,2,3,4)

INCADRARE IN ZONA Sc. 1:5000

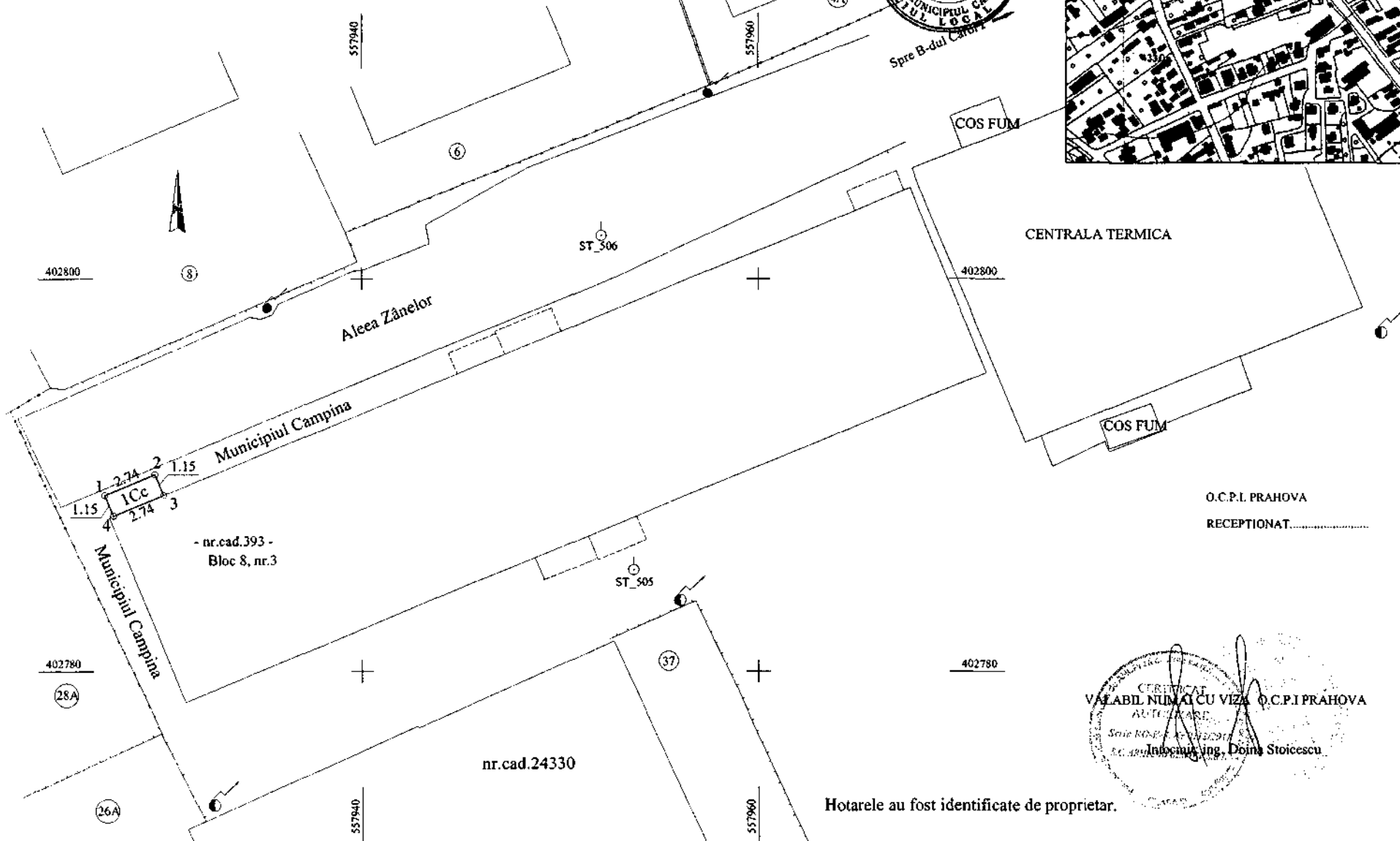


ANEXĂ la H.C.L. nr. 73
din 26 MAI 2016
Prin care s-a aprobat
Decizia
a Consiliului Local
nr. cad. 27021


AMPLASAMENT



Spre B-dul Carpat



O.C.P.I PRAHOVA
RECEPTIONAT.....



Hotarele au fost identificate de proprietar.

EXPUNERE DE MOTIVE

Subsemnații: Tudor Gheorghe, Papuc Rodica - Mariana, Stănică Viorica - Georgeta, Bondoc Viorel - Gheorghe și Nistor Marian - consilieri locali ai municipiului Câmpina, membri ai Comisiei de specialitate amenajarea teritoriului, urbanism, ecologie și protecția mediului, în conformitate cu prevederile art.45, alin.(6) din Legea nr.215/2001 a administrației publice locale, republicată, a art.44, alin.(2) și art.50, alin.(1) din Regulamentul de Organizare și Funcționare al Consiliului local al municipiului Câmpina, înaintăm la Aparatul permanent al Consiliului local **proiectul de hotărâre privind aprobarea inventarierii în domeniul privat al municipiului Câmpina a terenului în suprafață de 3,00 m.p., situat în municipiul Câmpina, Aleea Zânelor, f.nr., Tarla 83, Parcela Cc 788.**

Promovarea proiectului de hotărâre are la bază cererea d-lui Stanciu Gheorghe, înregistrată la Primăria Municipiului Câmpina sub nr.18.681/30 iulie 2015, prin care solicită constituirea dreptului de suprafață asupra unui teren în suprafață de 4,00 m.p., situat în municipiul Câmpina, Aleea Zânelor, nr.3, în vecinătatea apartamentului al cărui proprietar este, în vederea edificării unui balcon, pe proiecția celor de la etajele superioare.

Inventarierea în domeniul privat a terenului menționat anterior se realizează în vederea întocmirii documentației necesare efectuării lucrării de cadastru.

Cadrul legal aplicabil:

- prevederile art.4 și art.22 din Legea nr.213/1998 privind bunurile proprietate publică;

- prevederile art.1 din Normele privind organizarea și efectuarea inventarierii elementelor de natura activelor, datoriilor și capitalurilor proprii aprobate prin Ordinul nr.2.861/2009;

- prevederile art.36, alin.(2), lit."c", art.45, alin.(3) și art.115, alin.(1), lit."b" din Legea nr.215/2001 privind administrația publică locală, republicată.

CONSILIERI,

Tudor Gheorghe

Papuc Rodica - Mariana

Stănică Viorica - Georgeta

Bondoc Viorel - Gheorghe

Nistor Marian