

CONSILIUL LOCAL
AL MUNICIPIULUI CÂMPINA
JUDEȚUL PRAHOVA



HOTĂRÂRE

privind aprobarea inventarierii în domeniul public al Municipiului Câmpina a terenului în suprafață de 32,00 m.p., situat în Municipiul Câmpina, str.Ecaterina Teodoroiu, nr.9A, Tarla 83, Parcela Cc 286

Având în vedere:

- expunerea de motive nr.69.156/19 octombrie 2016 a membrilor Comisiei buget, finanțe, programe finanțare europeană, administrarea domeniului public și privat și agricultură, prin care propun aprobarea inventarierii în domeniul public al Municipiului Câmpina a terenului în suprafață de 32,00 m.p., situat în Municipiul Câmpina, str.Ecaterina Teodoroiu, nr.9A, Tarla 83, Parcela Cc 286;

- rapoartele de specialitate promovate de Serviciul administrarea domeniului public și privat și Biroul urbanism, amenajarea teritoriului;

- rapoartele Comisiilor de specialitate din cadrul Consiliului local al Municipiului Câmpina, respectiv:

- Comisia buget, finanțe, programe finanțare europeană, administrarea domeniului public și privat și agricultură;

- Comisia amenajarea teritoriului, urbanism, ecologie și protecția mediului;

- avizul secretarului Municipiului Câmpina;

Văzând dispozițiile art.3, alin.(4) și punctul III.4 din Anexa la Legea nr.213/1998 privind bunurile proprietate publică;

Având în vedere prevederile pct.VI, X și XIII din Anexa la H.G.R. nr.548/1999 și Anexa nr.3 la Normele tehnice pentru întocmirea inventarului bunurilor care alcătuiesc domeniul public al comunelor, orașelor, municipiilor și județelor;

Ținând cont de prevederile art.36, alin.(2), lit."c" și art.115, alin.(1), lit."b" din Legea nr.215/2001 privind administrația publică locală, republicată;

În temeiul dispozițiilor art.45, alin.(3) din Legea nr.215/2001 privind administrația publică locală, republicată,

Consiliul local al Municipiului Câmpina adoptă prezenta hotărâre.

Art.1. - Aprobă inventarierea în domeniul public al Municipiului Câmpina a terenului în suprafață de 32,00 m.p., situat în Municipiul Câmpina, str.Ecaterina Teodoroiu, nr.9A, Tarla 83, Parcela Cc 286, identificat prin schița de plan, ANEXĂ la prezenta hotărâre.



Art.2. - Cu data adoptării prezentei hotărâri se modifică în mod corespunzător H.C.L. nr.99/30 iulie 2009 privind însușirea inventarului bunurilor care alcătuiesc domeniul public al Municipiului Câmpina.

Art.3. - Prezenta hotărâre se comunică:


- Instituției Prefectului județului Prahova;
- Primarului Municipiului Câmpina;
- Direcției economice;
- Direcției investiții;

- Biroului urbanism și amenajarea teritoriului;
- Serviciului administrarea domeniului public și privat;
- Oficiului agricol;
- D-nei Iancu Maria.

Președinte de ședință
Consilier,
dl. Cercel Lucian Adrian



Contrasemnează,
Secretar,
jr. Moldoveanu Paul



Câmpina, 27 octombrie 2016
Nr. 141

Cod FP-06-01, ver.1

Plan de amplasament și delimitare a imobilului

scara 1:500

Nr. cadastral	Suprafața măsurată (mp)	Adresa imobilului
	32	Taria: B3, parcela: Cc286, jud. Prahova, mun. Câmpina, strada E. Teodoroiu, nr. 9A
Nr. Cartea Funciară		Unitatea Administrativ Teritorială (UAT)
		Câmpina

A. Date referitoare la teren


Nr. parcela	Categorie de folosinta	Suprafata (mp)	Mentuni
1	CC	32	Teren intravilan imprejmuit partial
TOTAL		32	-

B. Date referitoare la construcții

Cod	Destinatia	Suprafata construita la sol (mp)	Mentuni
C1	CA	15	Garaj P; Anul construirii: 2004; Zidarie: caramida; Acoperis: tabla cutata;
TOTAL		15	-

Suprafata totală măsurată a imobilului = 32 mp

Suprafata din act = 32 mp

Executant: ing. Burloiu Andrei  Data 05.09.2016 Confirm executarea măsurătorilor la teren, corectitudinea întocmirii documentației cadastrale și corespondența acestora cu realitatea din teren.	Inspector Confirm introducerea imobilului în baza de date integrată și atribuirea numărului cadastral. Semnătura și parafa Data _____ Ștampila BCPI
---	---

EXPUNERE DE MOTIVE

Subsemnații: Albu Elena, Lupu Livia - Rodica, Bondoc Viorel - Gheorghe, Frîncu Anda - Lorena și Dochia Adrian – membri ai Comisiei de specialitate din cadrul Consiliului local al Municipiului Câmpina buget, finanțe, programe finanțare europeană, administrarea domeniului public și privat, în conformitate cu prevederile art.45, alin.(6) din Legea nr.215/2001 a administrației publice locale, republicată, a art.44, alin.(2) și art.50, alin.(1) din Regulamentul de Organizare și Funcționare al Consiliului local al municipiului Câmpina, înaintăm la Aparatul permanent al Consiliului local **proiectul de hotărâre privind aprobarea inventarierii în domeniul public al Municipiului Câmpina a terenului în suprafață de 32,00 m.p., situat în Municipiul Câmpina, str.Ecaterina Teodoroiu, nr.9A, Tarla 83, Parcela Cc 286.**

Promovarea proiectului de hotărâre are la bază cererea d-nei Iancu Maria, înregistrată la Primăria Municipiului Câmpina sub nr.26.380/12 octombrie 2016, prin care solicită inventarierea în domeniul public a terenului în suprafață de 32,00 m.p., situat în Municipiul Câmpina, str.Ecaterina Teodoroiu, nr.9A, pe care îl deține în baza contractului de concesiune nr.9.117/18 iunie 2002.

Inventarierea în domeniul public a terenului menționat anterior este impusă de împrejurarea că, noul Cod civil prevede înscrierea în Cartea funciară a concesiunilor numai a terenurilor aflate în domeniul public.

Cadrul legal aplicabil:

- prevederile art.3, alin.(4) și punctul III.4 din Anexa la Legea nr.213/1998 privind bunurile proprietate publică;

- prevederile pct.VI, X și XIII din Anexa la H.G.R. nr.548/1999 și Anexa nr.3 la Normele tehnice pentru întocmirea inventarului bunurilor care alcătuiesc domeniul public al comunelor, orașelor, municipiilor și județelor;

- prevederile art.36, alin.(2), lit."c", art.45, alin.(3) și art.115, alin.(1), lit."b" din Legea nr.215/2001 privind administrația publică locală, republicată.

CONSILIERI,

d-na Albu Elena _____

d-na Lupu Livia - Rodica, _____

dl.Bondoc Viorel -Gheorghe _____

d-na Frîncu Anda - Lorena _____

dl.Dochia Adrian _____