



HOTĂRÂRE

privind aprobarea inventarierii în domeniul privat al municipiului Câmpina a imobilului - teren în suprafață de 202,00 m.p. – în exclusivitate și 13,50 m.p. – indiviz din 27,00 m.p., situat în municipiul Câmpina, str.Independenței, f.nr., Tarla 83, Parcela Cc 242

Având în vedere:

- expunerea de motive nr.63.869/15 iunie 2015 a membrilor Comisiei amenajarea teritoriului, urbanism, ecologie și protecția mediului, prin care propun aprobarea inventarierii în domeniul privat al municipiului Câmpina a imobilului - teren în suprafață de 202,00 m.p. – în exclusivitate și 13,50 m.p. – indiviz din 27,00 m.p., situat în municipiul Câmpina, str.Independenței, f.nr., Tarla 83, Parcela Cc 242;

- rapoartele de specialitate promovate de Serviciul administrarea domeniului public și privat și Biroul urbanism, amenajarea teritoriului;

- rapoartele comisiilor de specialitate din cadrul Consiliului local al municipiului Câmpina, respectiv:

- Comisia buget, finanțe, programe financiare europeană, administrarea domeniului public și privat și agricultură;

- Comisia amenajarea teritoriului, urbanism, ecologie și protecția mediului;

- avizul secretarului municipiului Câmpina;

Luând în considerare dispozițiile art.4 și art.22 din Legea nr.213/1998 privind bunurile proprietate publică;

Văzând dispozițiile art.1 din Normele privind organizarea și efectuarea inventarierii elementelor de natura activelor, datoriilor și capitalurilor proprii aprobate prin Ordinul nr.2.861/2009;

Ținând cont de prevederile art.36, alin.(2), lit."c" și art.115, alin.(1), lit."b" din Legea nr.215/2001 privind administrația publică locală, republicată;

În temeiul art.45, alin.(3) din Legea nr.215/2001 privind administrația publică locală, republicată,

Consiliul local al municipiului Câmpina adoptă prezenta hotărâre.

Art.1. - Aprobă inventarierea în domeniul privat al municipiului Câmpina a imobilului - teren în suprafață de 202,00 m.p. – în exclusivitate și 13,50 m.p. – indiviz din 27,00 m.p., situat în municipiul Câmpina, str.Independenței, f.nr., Tarla 83, Parcela Cc 242.



Art.2.(1) - Terenul în suprafață de 202,00 m.p. – în exclusivitate, situat în municipiul Câmpina, str.Independenței, f.nr., Tarla 83, Parcela Cc 242, se identifică prin schița de plan, ANEXA nr.1 la prezenta hotărâre.

(2) - Terenul în suprafață de 13,50 m.p. – indiviz din 27,00 m.p., situat în municipiul Câmpina, str.Independenței, f.nr., Tarla 83, Parcela Cc 242, se identifică prin schița de plan, ANEXA nr.2 la prezenta hotărâre.

Art.3. – Prezenta hotărâre se comunică:

- Instituției Prefectului județului Prahova;
- Primarului municipiului Câmpina;
- Direcției economice;
- Direcției investiții;
- Biroului urbanism și amenajarea teritoriului;
- Serviciului administrarea domeniului public și privat;
- Oficiului agricol.

Președinte de ședință,
Consilier,
dl. Enache Dragomir



Contrasemnează,
Secretar,
jr. Moldoveanu Paul



Câmpina, 25 iunie 2015
Nr. 77

Cod FP-06-01, ver.1

PLAN DE SITUATIE

SCARA: 1:200

Mun. Campina, str. Independentei, f.n., Tarla 83, Parcela Cc 242, Jud. Prahova.

Proprietar: MUNICIPIUL CÂMPINA - domeniul privat

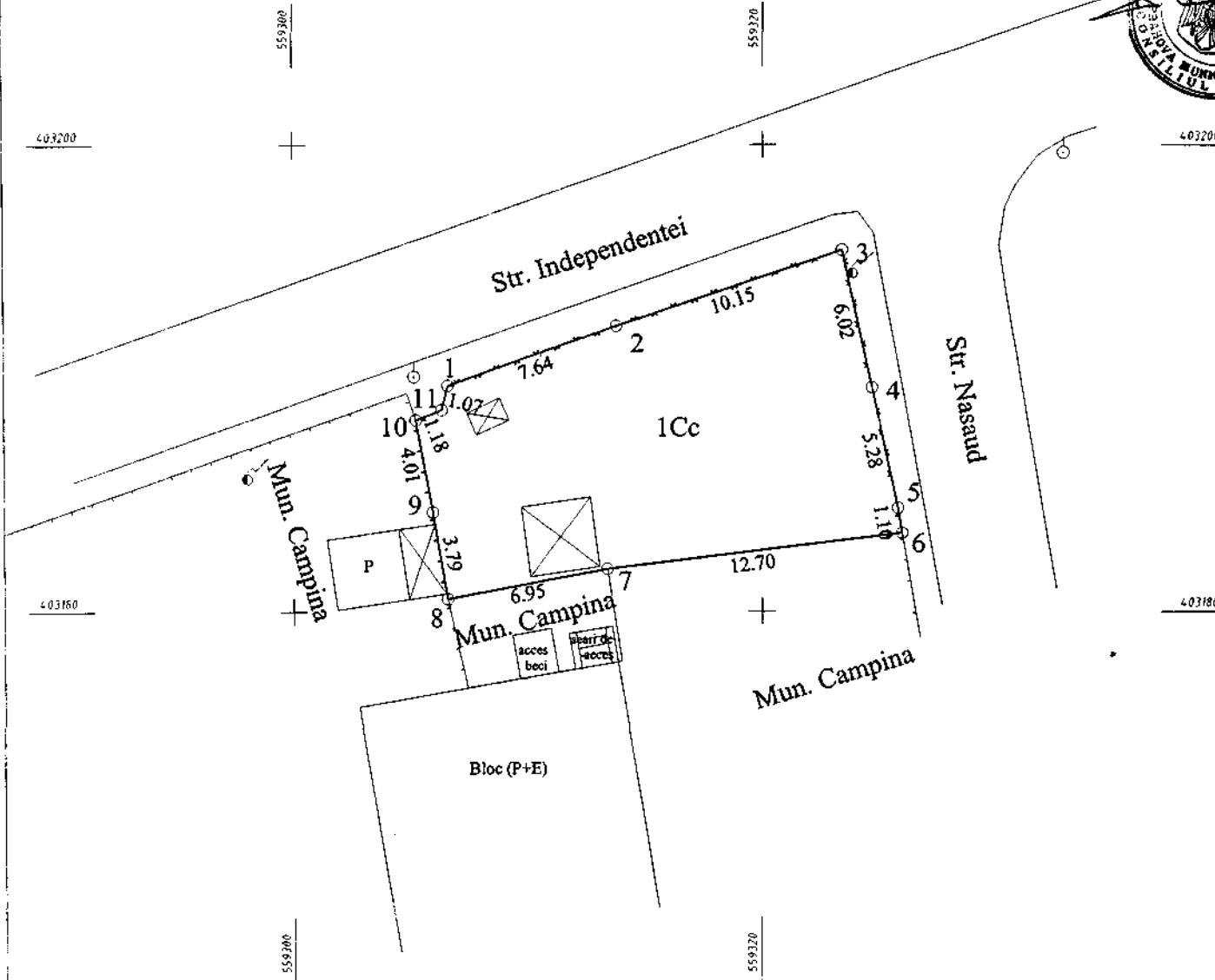
S teren masurat = 202.00 mp (delimitat de perimetrul 1,2,3,.....9,10,11,1)

AMPLASAMENT

ANEXA NR. 1
la H.C.L. nr. 77
din 25 Iunie 2015
Președintele ședinței,



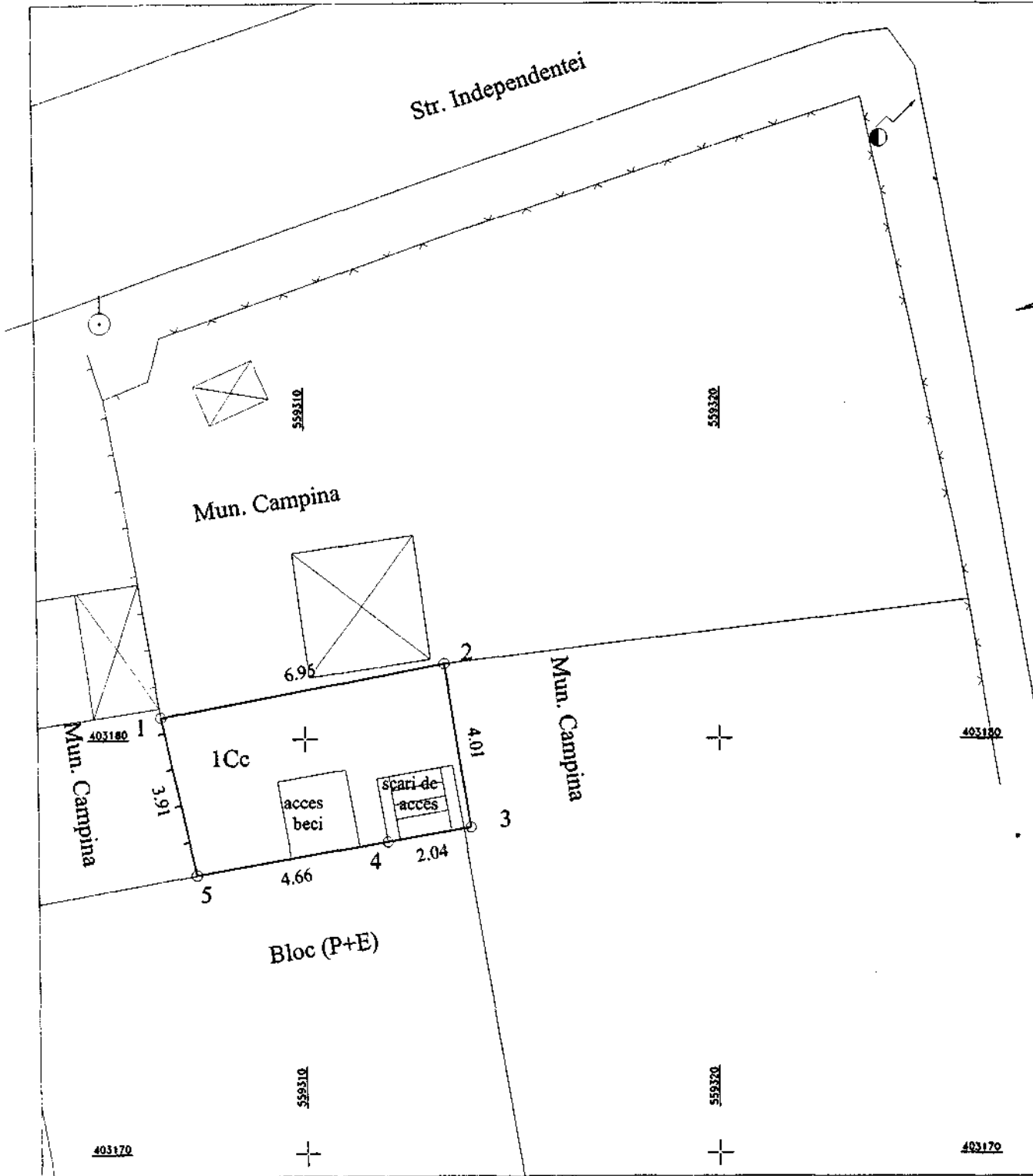
INCADRARE IN ZONA Sc. 1:5000



O.C.P.I. PRAHOVA

RECEPTIONAT.....





AMPLASAMENT

ANEXA NR.2
la H.C.L. nr. 77
din 25 Iunie 2015
Prezenta sedinta,
Consilier
dl. Enache Proroc




Str. Nasaud

INCADRARE IN ZONA Sc. 1:5000



PLAN DE SITUATIE
SCARA: 1:100

Mun. Campina, str. Independentei, f.n., Tarla 83, Parcela Cc 242, Jud. Prahova.
Proprietar: **MUNICIPIUL CÂMPINA** - domeniul privat
(cota indiviza de 13.50 mp)
S tereș masurat = 27.00 mp (delimitat de perimetrul 1,2,3,4,5,1)



EXPUNERE DE MOTIVE

Subsemnații: Tudor Gheorghe, Papuc Rodica - Mariana, Stănică Viorica - Georgeta, Bondoc Viorel – Gheorghe și Nistor Marian - consilieri locali ai municipiului Câmpina, membri ai Comisiei de specialitate amenajarea teritoriului, urbanism, ecologie și protecția mediului, în conformitate cu prevederile art.45, alin.(6) din Legea nr.215/2001 a administrației publice locale, republicată, a art.44, alin.(2) și art.50, alin.(1) din Regulamentul de Organizare și Funcționare al Consiliului local al municipiului Câmpina, înaintăm la Aparatul permanent al Consiliului local **proiectul de hotărâre privind aprobarea inventarierii în domeniul privat al municipiului Câmpina a imobilului - teren în suprafață de 202,00 m.p. – în exclusivitate și 13,50 m.p. – indiviz din 27,00 m.p., situat în municipiul Câmpina, str.Independenței, f.nr., Tarla 83, Parcela Cc 242.**

Promovarea proiectului de hotărâre are la bază cererea d-lui Ceptureanu Iulian – Florin, în calitate de președinte al Asociației Centrul Creștin Noua Generație, prin care solicită inventarierea în domeniul privat al Municipiului Câmpina a imobilului – teren în suprafață de 202,00 m.p. – în exclusivitate și 13,50 m.p. – indiviz din 27,00 m.p., situat în municipiul Câmpina, str.Independenței, f.nr., Tarla 83, Parcela Cc 242, ce a fost atribuit în folosință gratuită în baza H.C.L. nr.43 din 27 mar.2014.

Inventarierea propusă este necesară pentru întocmirea documentației cadastrale și înscrierea în Cartea funciară a acestui imobil ce va fi utilizat pentru construirea unui centru pentru tineret.

Cadrul legal aplicabil:

- prevederile art.4 și art.22 din Legea nr.213/1998 privind bunurile proprietate publică;
- prevederile art.1 din Normele privind organizarea și efectuarea inventarierii elementelor de natura activelor, datoriilor și capitalurilor proprii aprobate prin Ordinul nr.2.861/2009;
- prevederile art.36, alin.(2), lit.”c”, art.45, alin.(3) și art.115, alin.(1), lit.”b” din Legea nr.215/2001 privind administrația publică locală, republicată.

Consilieri

Tudor Gheorghe
Papuc Rodica - Mariana
Stănică Viorica - Georgeta
Bondoc Viorel – Gheorghe
Nistor Marian