

**CONSILIUL LOCAL  
AL MUNICIPIULUI CÂMPINA  
JUDEȚUL PRAHOVA**

**HOTĂRÂRE**

**privind aprobarea inventarierii în domeniul public al Municipiului Câmpina  
a terenului în suprafață de 1.265,00 m.p., situat în municipiul Câmpina,  
B-dul Carol I, f.nr., Tarla 83, Parcela Cc 1005**

Având în vedere:

- expunerea de motive nr.68.794/14 aprilie 2016 a membrilor Comisiei amenajarea teritoriului, urbanism, ecologie și protecția mediului, prin care propun aprobarea inventarierii în domeniul public al Municipiului Câmpina a terenului în suprafață de 1.265,00 m.p., situat în municipiul Câmpina, B-dul Carol I, f.nr., Tarla 83, Parcela Cc 1005;

- raportul de specialitate promovat de Serviciul administrarea domeniului public și privat;

- raportul Comisiei de specialitate din cadrul Consiliului local al municipiului Câmpina, respectiv Comisia buget, finanțe, programe finanțare europeană, administrarea domeniului public și privat și agricultură;

- avizul secretarului municipiului Câmpina;

Văzând dispozițiile art.3, alin.(4) și punctul III.4 din Anexa la Legea nr.213/1998 privind bunurile proprietate publică;

Având în vedere prevederile pct.VI, X și XIII din Anexa la H.G.R. nr.548/1999 și Anexa nr.3 la Normele tehnice pentru întocmirea inventarului bunurilor care alcătuiesc domeniul public al comunelor, orașelor, municipiilor și județelor;

Ținând cont de prevederile art.36, alin.(2), lit."c" și art.115, alin.(1), lit."b" din Legea nr.215/2001 privind administrația publică locală, republicată;

În temeiul dispozițiilor art.45, alin.(3) din Legea nr.215/2001 privind administrația publică locală, republicată,

**Consiliul local al municipiului Câmpina adoptă prezenta hotărâre.**

**Art.1.** - Aprobă inventarierea în domeniul public al Municipiului Câmpina a terenului în suprafață de 1.265,00 m.p., situat în municipiul Câmpina, B-dul Carol I, f.nr., Tarla 83, Parcela Cc 1005, identificat conform ANEXEI, care face parte integrantă din prezenta hotărâre.

**Art.2.** - Cu data adoptării prezentei hotărâri se modifică în mod corespunzător H.C.L. nr.99/30 iulie 2009 privind însușirea inventarului bunurilor care alcătuiesc domeniul public al municipiului Câmpina.

**Art.3.** - Prezenta hotărâre se comunică:

- Instituției Prefectului județului Prahova;
- Primarului municipiului Câmpina;
- Direcției economice;
- Direcției investiții;
- Serviciului administrarea domeniului public și privat;
- Biroului urbanism și amenajarea teritoriului;
- Spitalului Municipal Câmpina;
- Oficiului agricol

Președinte de ședință,  
Consilier,  
dl. Dulă Marian



Contrasemnează,  
Secretar,  
jr. Moldoveanu Paul

Câmpina, 21 aprilie 2016

Nr. 60

Cod FP-06-01, ver.1

# PLAN DE SITUATIE

SCARA: 1:500


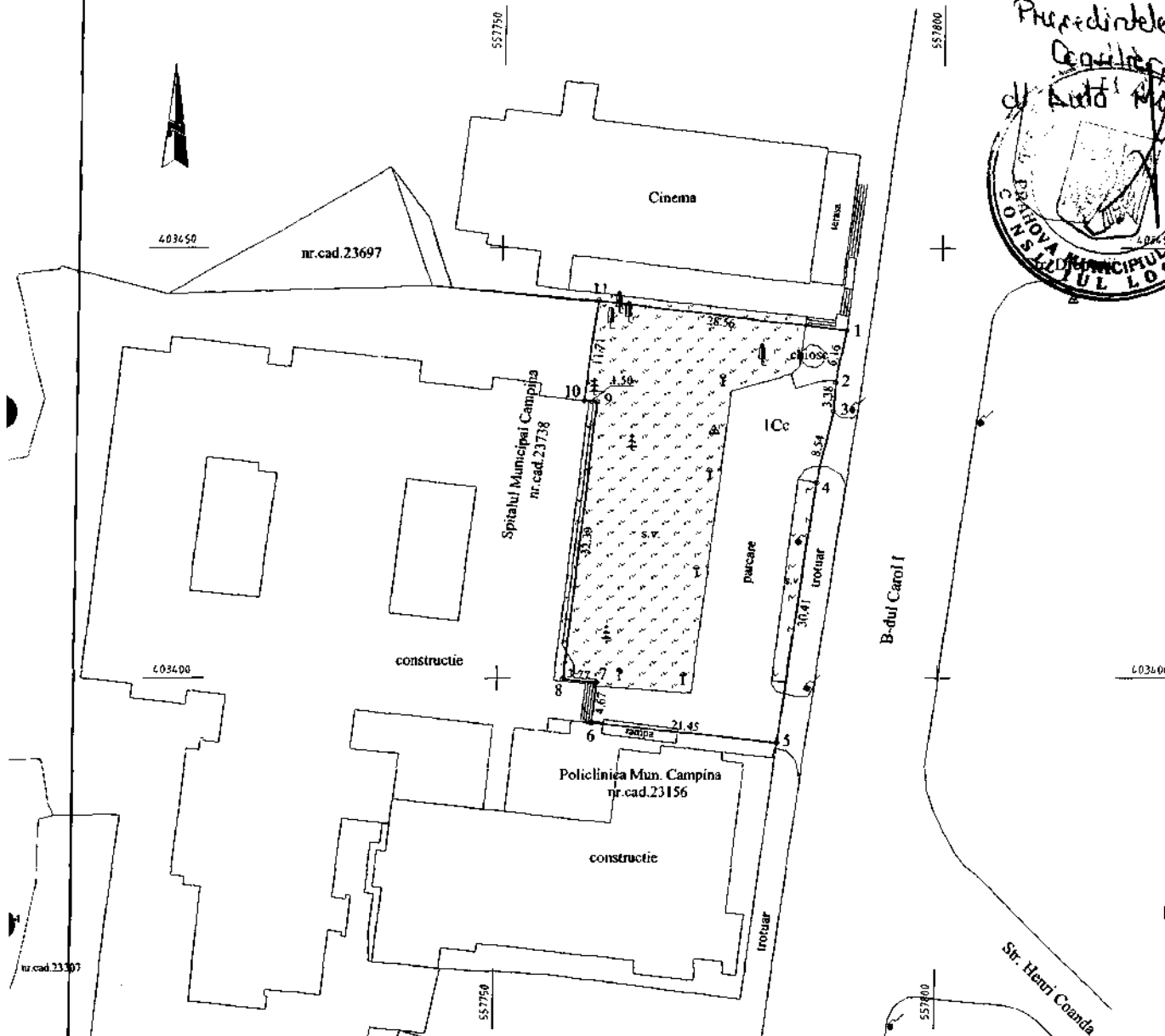

Mun. Campina, B-dul Carol I, f.nr. Taria 83, Parcela Cc1005, Jud. Prahova.  
Proprietar: Municipiul Campina  
S teren masurat = 1265.00 mp (delimitat de perimetrul 1,2,3,4,5,6,7,8,9,10,11,1)

AMPLASAMENT

INCADRARE IN ZONA Sc. 1:5000



ANEXA  
la H.C.L. nr. 60  
din 21 APRILIE 2016  
Prezidintele sedintei,  
Cedinta  
de Autoritate Municipala



Hotarele au fost identificate de proprietar.

## EXPUNERE DE MOTIVE

Subsemnații: Tudor Gheorghe, Papuc Rodica - Mariana, Stănică Viorica - Georgeta, Bondoc Viorel - Gheorghe și Nistor Marian - consilieri locali ai municipiului Câmpina, membri ai Comisiei de specialitate amenajarea teritoriului, urbanism, ecologie și protecția mediului, în conformitate cu prevederile art.45, alin.(6) din Legea nr.215/2001 a administrației publice locale, republicată, a art.44, alin.(2) și art.50, alin.(1) din Regulamentul de Organizare și Funcționare al Consiliului local al municipiului Câmpina, înaintăm la Aparatul permanent al Consiliului local **proiectul de hotărâre privind aprobarea inventarierii în domeniul public al Municipiului Câmpina a terenului în suprafață de 1.265,00 m.p., situat în municipiul Câmpina, B-dul Carol I, f.nr., Tarla 83, Parcela Cc 1005.**

Promovarea proiectului de hotărâre este necesară ca urmare a intenției conducerii Spitalului Municipal Câmpina de a edifica o construcție prin care să se extindă actualul bloc operator al acestei instituții, pentru care a fost aprobată alocarea unei sume de 700.000 lei necesară întocmirii Studiului de fezabilitate.

Realizarea inventarierii în domeniul public și întocmirea documentației cadastrale pentru acest teren vor sta la baza întocmirii documentației tehnice pentru proiectul mai sus menționat.

Cadrul legal aplicabil:

- prevederile art.3, alin.(4) și punctul III.4 din Anexa la Legea nr.213/1998 privind bunurile proprietate publică;

- prevederile pct.VI, X și XIII din Anexa la H.G.R. nr.548/1999 și Anexa nr.3 la Normele tehnice pentru întocmirea inventarului bunurilor care alcătuiesc domeniul public al comunelor, orașelor, municipiilor și județelor;

- prevederile art.36, alin.(2), lit."c", art.45, alin.(3) și art.115, alin.(1), lit."b" din Legea nr.215/2001 privind administrația publică locală, republicată.

CONSILIERI

Tudor Gheorghe \_\_\_\_\_

Papuc Rodica - Mariana \_\_\_\_\_

Stănică Viorica - Georgeta \_\_\_\_\_

Bondoc Viorel - Gheorghe \_\_\_\_\_

Nistor Marian \_\_\_\_\_