

CONSILIUL LOCAL
AL MUNICIPIULUI CÂMPINA
JUDEȚUL PRAHOVA



HOTĂRÂRE

privind atestarea apartenenței la domeniul public al Municipiului Câmpina
a terenului în suprafață de 3.800,00 m.p., situat în Municipiul Câmpina,
str.Uniunea Europeană, nr.3, Tarla 83, Parcela Cc 717

Având în vedere expunerea de motive nr.68.913/26 aprilie 2018 a d-lui ing.Tiseanu Horia Laurențiu – Primarul Municipiului Câmpina, prin care propune atestarea apartenenței la domeniul public al Municipiului Câmpina a terenului în suprafață de 3.800,00 m.p., situat în Municipiul Câmpina, str.Uniunea Europeană, nr.3, Tarla 83, Parcela Cc 717;

Ținând seama de:

- raportul de specialitate nr.68.914/26 aprilie 2018, promovat de Direcția investiții din cadrul Primăriei Municipiului Câmpina;
- raportul de specialitate nr.68.915/26 aprilie 2018, promovat de Serviciul administrarea domeniului public și privat din cadrul Primăriei Municipiului Câmpina;
- raportul de specialitate nr.68.916/26 aprilie 2018, promovat de Serviciul urbanism, amenajarea teritoriului din cadrul Primăriei Municipiului Câmpina;
- raportul Comisiei buget, finanțe, programe finanțare europeană, administrarea domeniului public și privat și agricultură din cadrul Consiliului local al Municipiului Câmpina;
- raportul Comisiei amenajarea teritoriului, urbanism, ecologie și protecția mediului din cadrul Consiliului local al Municipiului Câmpina;
- avizul secretarului Municipiului Câmpina, înregistrat sub nr.68.917/26 aprilie 2018;

În conformitate cu prevederile:

- art.41, alin.(5), teza a doua din Legea nr.7/1996 privind cadastrul și publicitatea imobiliară, cu modificările și completările ulterioare;
- pct.X și XIII din ANEXA la H.G.R. nr.548/1999 privind aprobarea Normelor tehnice pentru întocmirea inventarului bunurilor care alcătuiesc domeniul public al comunelor, orașelor, municipiilor și județelor;
- art.36, alin.(2), lit."c" din Legea nr.215/2001 privind administrația publică locală, republicată, modificată și completată;

În temeiul art.115, alin.(1), lit."b", coroborat cu art.45, alin.(3) din Legea nr.215/2001 privind administrația publică locală, republicată, modificată și completată,

Consiliul local al Municipiului Câmpina adoptă prezenta hotărâre.

Art.1. – Se atestă apartenența la domeniul public al Municipiului Câmpina a terenului în suprafață de 3.800,00 m.p., situat în Municipiul Câmpina, str.Uniunea Europeană, nr.3, Tarla 83, Parcela Cc 717, identificat prin planul de situație al imobilului, ANEXA nr.1, care face parte integrantă din prezenta hotărâre.

Art.2. - Se aprobă modificarea și completarea Cap.IV, Punctul B, prin introducerea unei noi poziții, având Nr.crt.21, din Anexa la H.C.L. nr.99/30 iulie 2009 privind însușirea inventarului bunurilor care alcătuiesc domeniul public al Municipiului Câmpina, conform ANEXEI nr.2, care face parte integrantă din prezenta hotărâre.

Art.3. - Cu data adoptării prezentei hotărâri se revocă H.C.L. nr.50/2 aprilie 2018 privind modificarea și completarea Cap.IV, Punctul B, Nr.crt.21, din Anexa la H.C.L. nr.99/30 iulie 2009 privind însușirea inventarului bunurilor care alcătuiesc domeniul public al Municipiului Câmpina.

Art.4. - Prezenta hotărâre se comunică:

- Instituției Prefectului Județului Prahova;
- Primarului Municipiului Câmpina;
- Direcției juridice;
- Direcției economice;
- Serviciului administrarea domeniului public și privat;
- Serviciului urbanism și amenajarea teritoriului;
- Oficiului agricol.

Președinte de ședință,
Consilier,
dl.Cândeș Costanțin



Contrasemnează,
Secretar,
jr.Moldoveanu Elena

Câmpina, 26 aprilie 2018
Nr. 53

PLAN DE SITUATIE

SCARA: 1:500

Mun. Campina, Str. Uniunea Europeana, Nr. 3, Taria 83, Parcela Cc717, Jud. Prahova.

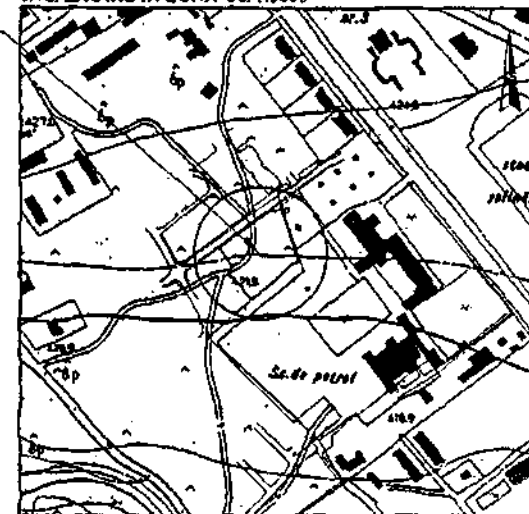
Proprietar: Municipiul Campina - domeniul public

S teren masurat = 3800.00 mp (delimitat de perimetrul 1,2,3, ...,22,23,1)

Sc la sol C1-ANEXA(fosta „ Ferama porci IRA ”) = 373.00 mp

AMPLASAMENT

INCADRARE IN ZONA Sc. 1:5000

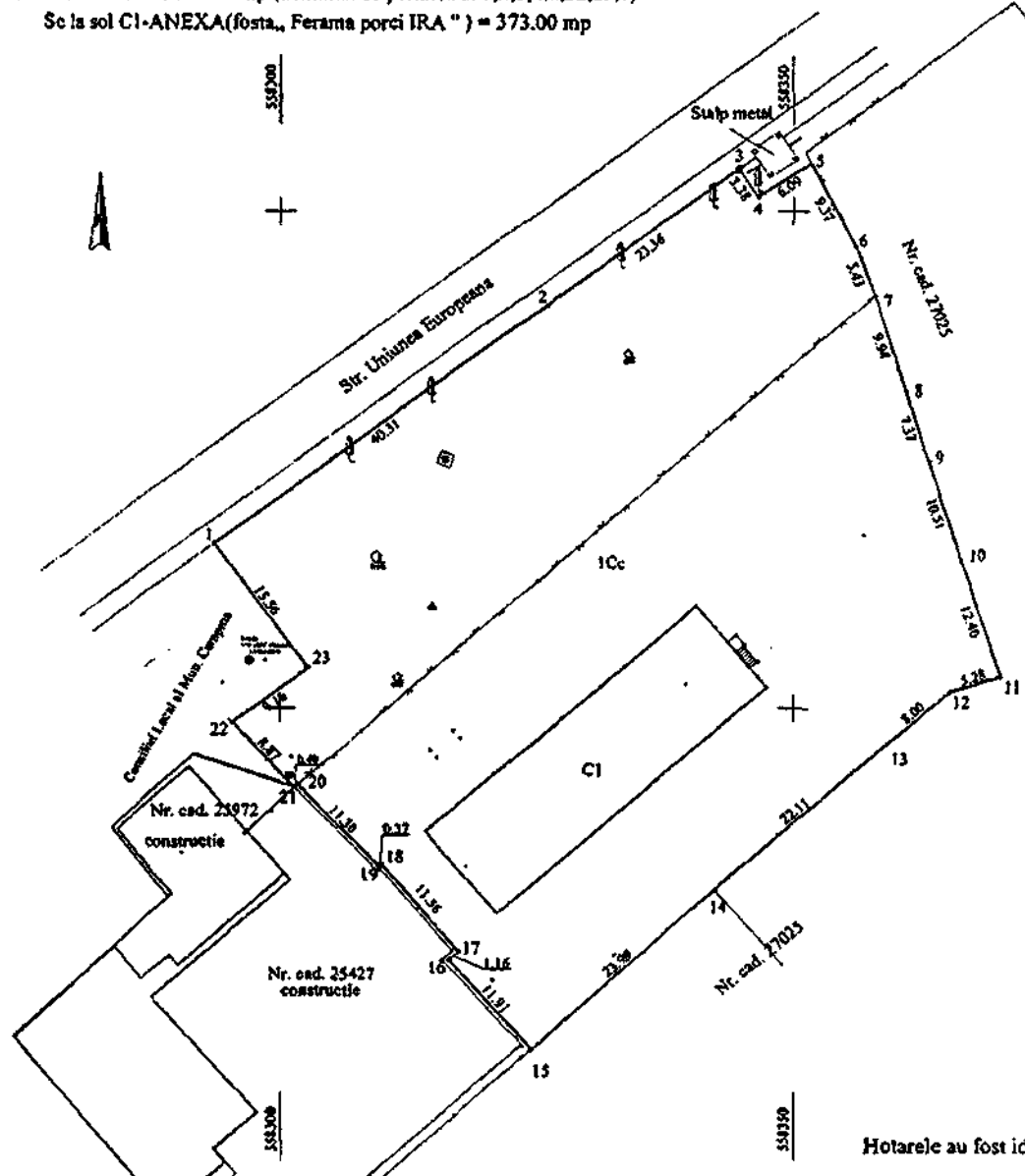


402100

402200

402150

402150




ANEXA NR 1
la H.C.L. nr. 53
din 26 APRILIE 2018
Prezedintele sedintei,
Consilier
Cătălina



Hotarele au fost identificate de proprietar.

Președintele ședinței,
Consilier,
dl. Cândea Constantin



CAPITOLUL IV

B. UNITĂȚI DE ÎNVĂȚĂMÂNT (GRĂDINIȚE, ȘCOLI GENERALE, GRUPURI ȘCOLARE, COLEGIU NAȚIONAL) BUNURI IMOBILE

Nr. crt.	Codul de clasificare	Denumirea bunului	Elemente de identificare	Anul dobândirii sau, după caz, dării în folosință	Valoare de inventar - lei -	Situația juridică actuală – denumire act proprietate sau alte acte doveditoare
0	1	2	3	4	5	6
21.	1.6.2	Teren destinat construirii unei grădinițe	Adresa: str.Uniunea Europeană, nr.3, Tarla 83, Parcela Cc 717 Suprafață = 3.800,00 m.p. Vecinătăți: N – str.Uniunea Europeană S – Nr.cadastral 27025 (proprietate publică a Municipiului Câmpina) E – Nr.cadastral 27025 (proprietate publică a Municipiului Câmpina) V – Proprietate publică a Municipiului Câmpina și Nr.cadastral 25427			H.C.L. nr.53/ 26 aprilie 2018

EXPUNERE DE MOTIVE

Subsemnatul ing.Tiseanu Horia Laurențiu, în calitate de Primar al Municipiului Câmpina, în conformitate cu prevederile art.45, alin.(6) din Legea nr.215/2001 a administrației publice locale, republicată, a art.44, alin.(2) și art.50, alin.(1) din Regulamentul de Organizare și Funcționare al Consiliului local al Municipiului Câmpina, înaintez la Aparatul permanent al Consiliului local **proiectul de hotărâre privind atestarea apartenenței la domeniul public al Municipiului Câmpina a terenului în suprafață de 3.800,00 m.p., situat în Municipiul Câmpina, str.Uniunea Europeană, nr.3, Tarla 83, Parcela Cc 717.**

Promovarea proiectului de hotărâre este necesară ca urmare a publicării în Monitorul Oficial din data de 23 aprilie 2018 a O.U.G. nr.31/2018 privind modificarea și completarea Legii cadastrului și a publicității imobiliare nr.7/1996, act normativ care, la Art.I, pct.11 stipulează că: *"Pentru imobilele a căror apartenență la domeniul public al statului sau al unităților administrativ-teritoriale este stabilită prin acte normative, intabularea se va efectua în baza hotărârilor Guvernului, hotărârilor consiliului local, județean sau al municipiului București de însușire a inventarelor cu privire la aceste bunuri imobile, însoțite de un înscris emis de către conducătorul instituției publice centrale sau locale, prin care se confirmă identitatea dintre imobilul din documentația cadastrală și cel a cărui intabulare se solicită, cu respectarea prevederilor legale în vigoare"*.

În data de 2 aprilie 2018 Consiliul local al Municipiului Câmpina a adoptat H.C.L. nr.50 prin care a fost aprobată modificarea și completarea Cap.IV, Punctul B, prin introducerea unei noi poziții, având Nr.crt.21, din Anexa la H.C.L. nr.99/30 iulie 2009 privind însușirea inventarului bunurilor care alcătuiesc domeniul public al Municipiului Câmpina, dar în baza acestei modificări, până la publicarea în Monitorul Oficial, prin Hotărâre de Guvern, a inventarului domeniului public actualizat, se putea dispune înscrierea provizorie a dreptului de proprietate asupra imobilului.

Prin modificarea Legii cadastrului și publicității, intabularea se poate efectua și în baza hotărârii Consiliului local. Aceste măsuri, așa cum rezultă din Nota de fundamentare a O.U.G. nr.31/2018 au fost luate de urgență pentru accelerarea lucrărilor de înregistrare sistematică, sprijinirea acordării subvențiilor în agricultură, implementarea proiectelor de infrastructură, asigurarea înregistrării domeniului public al statului și consolidarea capacității instituționale a Agenției Naționale de Cadastru și Publicitate Imobiliară și instituțiilor subordonate.

Urgența introducerii pe ordinea de zi a acestui proiect de hotărâre este impusă de termenul limită de depunere a documentației de accesare de fonduri externe nerambursabile în vederea construirii unei noi grădinițe în Cartierul Erupției.


Cadrul legal aplicabil:

- prevederile art.41, alin.(5), teza doi din Legea nr.7/1996 privind cadastrul și publicitatea imobiliară, cu modificările și completările ulterioare;

- prevederile pct.X și XIII din ANEXA la H.G.R. nr.548/1999 privind aprobarea Normelor tehnice pentru întocmirea inventarului bunurilor care alcătuiesc domeniul public al comunelor, orașelor, municipiilor și județelor;

- prevederile art.36, alin.(2), lit.”c” și art.115, alin.(1), lit.”b”, coroborat cu art.45, alin.(3) din Legea nr.215/2001 privind administrația publică locală, republicată, modificată și completată.

PRIMAR,
ing.Tiseanu Horia – Laurențiu



edit.B.L.

Cod FP-06-02, ver.1