



## HOTĂRÂRE

**privind atestarea apartenenței la domeniul privat al Municipiului Câmpina  
a terenului în suprafață de 260,00 m.p., situat în Municipiul Câmpina,  
str.Independenței, nr.11, Tarla 83, Parcela Cc 247**

Având în vedere expunerea de motive nr.69.267/18 septembrie 2018 a membrilor Comisiei buget, finanțe, programe finanțare europeană, administrarea domeniului public și privat și agricultură, prin care propun atestarea apartenenței la domeniul privat al Municipiului Câmpina a terenului în suprafață de 260,00 m.p., situat în Municipiul Câmpina, str.Independenței, nr.11, Tarla 83, Parcela Cc 247;

Ținând seama de:

- raportul de specialitate nr.69.268/18 septembrie 2018, promovat de Direcția juridică din cadrul Primăriei Municipiului Câmpina;

- raportul de specialitate nr.69.269/18 septembrie 2018, promovat de Direcția economică din cadrul Primăriei Municipiului Câmpina;

- raportul de specialitate nr.69.270/18 septembrie 2018, promovat de Serviciul administrarea domeniului public și privat din cadrul Primăriei Municipiului Câmpina;

- raportul de specialitate nr.69.271/18 septembrie 2018, promovat de Serviciul urbanism, amenajarea teritoriului din cadrul Primăriei Municipiului Câmpina;

- raportul Comisiei buget, finanțe, programe finanțare europeană, administrarea domeniului public și privat și agricultură din cadrul Consiliului local al Municipiului Câmpina;

- raportul Comisiei amenajarea teritoriului, urbanism, ecologie și protecția mediului din cadrul Consiliului local al Municipiului Câmpina;

- avizul secretarului Municipiului Câmpina, înregistrat sub nr.69.272/18 septembrie 2018;

- Nota de fundamentare a Serviciului administrarea domeniului public și privat, înregistrată sub nr.24.742/18 septembrie 2018;

În conformitate cu prevederile:

- art.4 din Legea nr.213/1998 privind bunurile proprietate publică, cu modificările și completările ulterioare;

- art.1 din Normele privind organizarea și efectuarea inventarierii elementelor de natura activelor, datoriilor și capitalurilor proprii aprobate prin Ordinul nr.2.861/2009;

- art.36, alin.(2), lit."c", art.119 și art.121 din Legea nr.215/2001 privind administrația publică locală, republicată, modificată și completată;

În temeiul art.115, alin.(1), lit."b", coroborat cu art.45, alin.(3) din Legea nr.215/2001 privind administrația publică locală, republicată, modificată și completată,


**Consiliul local al Municipiului Câmpina** adoptă prezenta hotărâre.

**Art.1.** – Se atestă apartenența la domeniul privat al Municipiului Câmpina a terenului în suprafață de 260,00 m.p., situat în Municipiul Câmpina, str.Independenței, nr.11, Tarla 83, Parcela Cc 247, identificat prin planul de situație al imobilului, ANEXĂ la prezenta hotărâre.

**Art.2.** - Prezenta hotărâre se comunică:

- Instituției Prefectului Județului Prahova;
- Primarului Municipiului Câmpina;
- Direcției juridice;
- Direcției economice;
- Serviciului administrarea domeniului public și privat;
- Serviciului urbanism și amenajarea teritoriului;
- Oficiului agricol.

Președinte de ședință,  
Consilier,  
**dl.Duran Andrei**

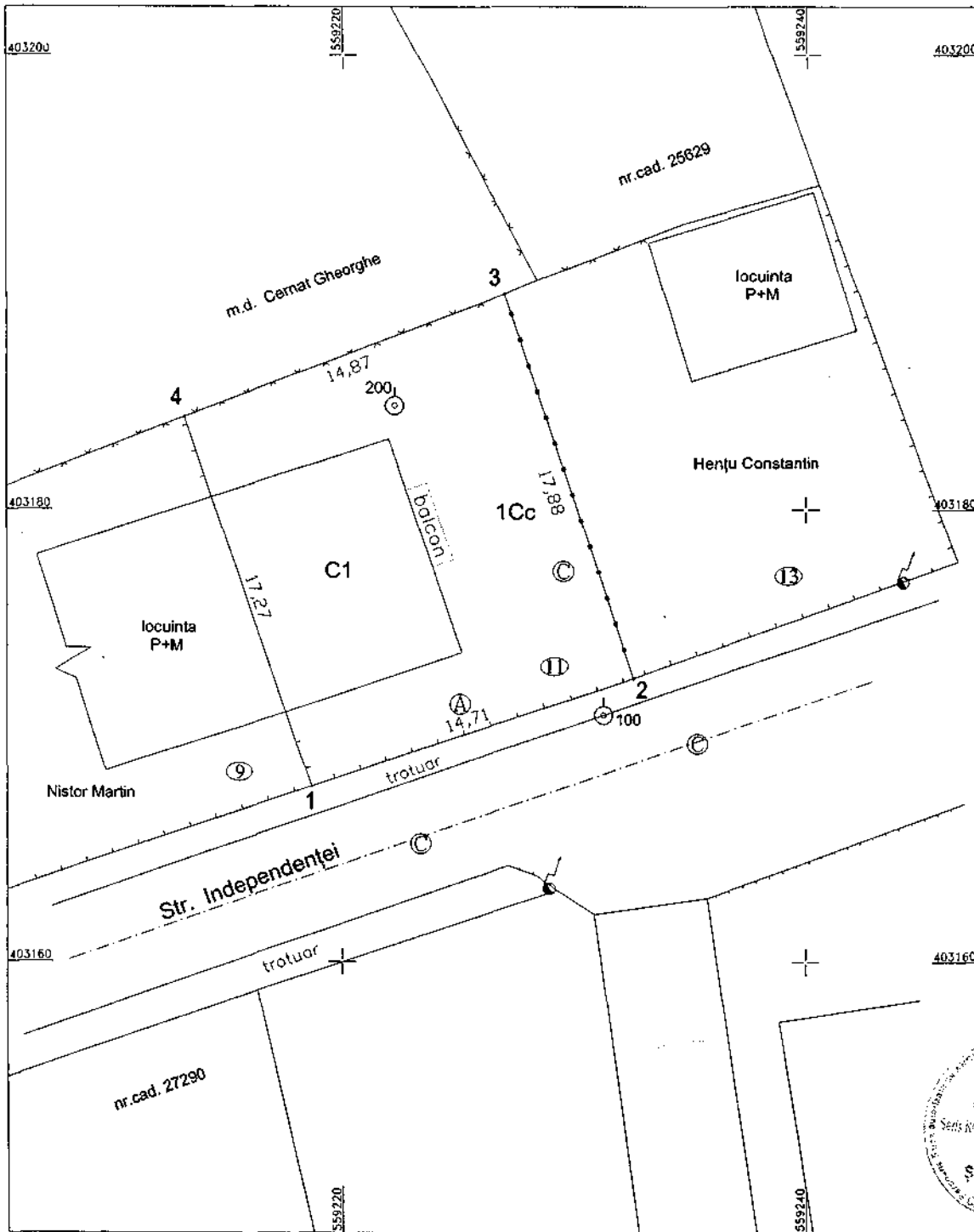


Contrasemnează,  
Secretar,  
**jr. Moldoveanu Elena**

A handwritten signature in black ink, appearing to read 'Elena Moldoveanu', is written over the text of the secretary's name.

**Câmpina, 25 septembrie 2018**  
**Nr. 136**

**Cod FP-06-01, ver.1**




## PLAN DE AMPLASAMENT SI DELIMITARE A IMOBILULUI

Scara 1:200

Nr. cadastral	Suprafata masurata a imobilului(mp)	Adresa imobilului
	260.00	Mun. Campina, str. Independentei, nr.11, T-83, Co-247, intravilan jud. Prahova
Cartea Funciara nr.		Unitatea Administrativ Teritoriala (UAT)
		CAMPINA

ANEXA  
la H.C.L. nr. 136  
din 25 SEPT. 2018  
Prin care s-a aprobat  
Consiiliul  
W. NURAN HANZELI



### A. Date referitoare la teren

Nr. parcela	Categorie de folosinta	Suprafata (mp)	Mentiiuni
1.	Cc	260.00	imprejmuit cu gard din lemn si plasa
<b>Total</b>		<b>260.00</b>	

### B. Date referitoare la constructii

Cod	Destinatia	Suprafata constructia la sol (mp)	Mentiiuni
C1	CL	81.00	mansarda: Sc = 81.00 mp balcon: Sc = 3.40 mp
<b>Total</b>		<b>81.00</b>	<b>Sc desf. P+M+balcon=165.40 mp</b>

Suprafata totala masurata = 260.00 mp  
Suprafata din act = 256.00 mp

Confirm executarea masuratorilor la teren, corectitudinea intocmirii documentatiei cadastrale si corespondenta acestora cu realitatea din teren

Confirm introducerea imobilului in baza de date integrata si atribuirea numarului cadastral

Executant:

**GEODEXTOP DAVSTEF THEO S.R.L.**

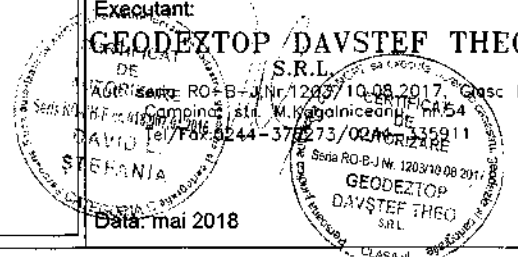
RO-B-J.Nr.1203/10.08.2017, Clasa III  
Camping, str. M. Kogalniceanu nr.54  
Tel: 0244-378273/0244-359111

DAVID  
SERBANIA  
Data: mai 2018

Inspector:

Semnatura si parafa  
Stampila BCPI

Data:



## EXPUNERE DE MOTIVE

Subsemnații: Albu Elena, Lupu Livia - Rodica, Bondoc Viorel - Gheorghe, Frîncu Anda - Lorena și Dochia Adrian, membri ai Comisiei de specialitate din cadrul Consiliului local al Municipiului Câmpina - buget, finanțe, programe finanțare europeană, administrarea domeniului public și privat și agricultură, în conformitate cu prevederile art.45, alin.(6) din Legea nr.215/2001 a administrației publice locale, republicată, a art.44, alin.(2) și art.50, alin.(1) din Regulamentul de Organizare și Funcționare al Consiliului local al Municipiului Câmpina, înaintăm la Aparatul permanent al Consiliului local **proiectul de hotărâre privind atestarea apartenenței la domeniul privat al Municipiului Câmpina a terenului în suprafață de 260,00 m.p., situat în Municipiul Câmpina, str.Independenței, nr.11, Tarla 83, Parcela Cc 247.**

Promovarea proiectului de hotărâre are la bază cererea d-lui Nichifor Romulus - Marius, înregistrată la Primăria Municipiului Câmpina sub nr.18.930/12 iulie 2018, prin care solicită inventarierea terenului în suprafață de 256,00 m.p., situat în Municipiul Câmpina, str.Independenței, nr.11.

În baza contractului de concesiune nr.9.118/20 iulie 1998, petentului i s-a concesionat terenul în suprafață de 240,00 m.p., suprafață modificată prin act adițional la 256,00 m.p., pentru edificarea unei construcții, termenul concesiunii fiind stabilit pe durata existenței construcției.

Atestarea apartenenței la domeniul privat a terenului menționat anterior, în suprafață de 260,00 m.p. din măsurători, se realizează în vederea întocmirii documentației necesare efectuării lucrării de cadastru în vederea intabulării dreptului de proprietate asupra construcției edificate pe teren, de petent.

Cadrul legal aplicabil:

- prevederile art.4 din Legea nr.213/1998 privind bunurile proprietate publică, cu modificările și completările ulterioare;
- prevederile art.1 din Normele privind organizarea și efectuarea inventarierii elementelor de natura activelor, datoriilor și capitalurilor proprii aprobate prin Ordinul nr.2.861/2009;
- prevederile art.36, alin.(2), lit."c", art.45, alin.(3), art.115, alin.(1), lit."b", art.119 și art.121 din Legea nr.215/2001 privind administrația publică locală, republicată, modificată și completată.

CONSILIERI,

d-na Albu Elena \_\_\_\_\_

d-na Lupu Livia - Rodica \_\_\_\_\_

dl.Bondoc Viorel - Gheorghe \_\_\_\_\_

d-na Frîncu Anda - Lorena \_\_\_\_\_

dl.Dochia Adrian \_\_\_\_\_