

HOTĂRÂRE

privind darea în administrare Spitalului Municipal Câmpina a terenului,
în suprafață de 3,00 m.p., situat în incinta instituției, Nr. cadastral 12322

Având în vedere:

- expunerea de motive nr.69.091/20 septembrie 2016 a membrilor Comisiei buget, finanțe, programe finanțare europeană, administrarea domeniului public și privat și agricultură, prin care propun darea în administrare Spitalului Municipal Câmpina a terenului, în suprafață de 3,00 m.p., situat în incinta instituției, Nr. cadastral 12322;

- raportul de specialitate promovat de Serviciul administrarea domeniului public și privat;
- rapoartele comisiilor de specialitate din cadrul Consiliului local al Municipiului Câmpina, respectiv:

- Comisia buget, finanțe, programe finanțare europeană, administrarea domeniului public și privat și agricultură;

- Comisia sănătate, cultură, învățământ, culte și tineret, sport și turism;

- avizul secretarului Municipiului Câmpina;

Văzând prevederile art.867-870 din Codul Civil;

Ținând cont de prevederile art.36, alin.(2), lit."c" și alin.(5), lit."a", art.115, alin.(1), lit."b" și art.123, alin.(1) din Legea nr.215/2001 privind administrația publică locală, republicată;

În temeiul art.45, alin.(3) din Legea nr.215/2001 privind administrația publică locală, republicată,

Consiliul local al Municipiului Câmpina adoptă prezenta hotărâre.

Art.1. – (1) Se aprobă darea în administrare Spitalului Municipal Câmpina a terenului, în suprafață de 3,00 m.p., situat în incinta instituției, Nr. cadastral 12322, în vederea amplasării unui bancomat.

(2) Terenul prevăzut la art.1, alin.(1), se identifică conform schiței de plan, ANEXĂ care face parte integrantă din prezenta hotărâre.

Art.2. – Dreptul de administrare a Spitalului Municipal Câmpina asupra terenului se transmite pe toată durata funcționării bancomatului.

Art.3. – Se însărcinează Primarul Municipiului Câmpina să încheie contractul de administrare și protocolul de predare – primire între Consiliul local al Municipiului Câmpina și Spitalul Municipal Câmpina, ce are ca obiect terenul prevăzut în Anexă.

Art.4. – Prezenta hotărâre se comunică:

- Instituției Prefectului județului Prahova;
- Primarului Municipiului Câmpina;
- Direcției economice;
- Direcției investiții;
- Serviciului administrarea domeniului public și privat;
- Spitalului Municipal Câmpina.

Președinte de ședință,
Consilier,
dl. Căndea Costăntin

Contrasemnează,
Secretar,
jr. Moldoveanu Paul

Câmpina, 27 septembrie 2016
Nr. 132

Cod FP-06-01, ver.1

PLAN DE AMPLASAMENT SI DELIMITARE A IMOBILULUI


SCARA 1 : 500

Nr. cadastral	Suprafata masurata	Adresa imobilului	
12322	S teren = 7267.00 mp	Mun. Campina, Str. Sg. Maj. Erou Grigore Nicolae, nr. 4, Tarla 83, Parcela Cc 1005partial, Jud. Prahova.	
Carte Funciara nr.		U.A.T.	Mun. Campina - Intravilan

Inventar de coordonate teren
SISTEM DE PROIECTIE STEREO 70

Nr. pct.	(m)	(N(m))
1	55732.283	403340.997
2	55740.876	403346.931
3	55744.213	403358.985
4	55745.556	403371.950
5	55747.101	403384.267
6	55749.697	403394.198
7	55749.930	403395.520
8	55749.120	403390.620
9	55747.440	403390.440
10	55745.710	403378.654
11	55744.926	403372.936
12	55742.233	403354.690
13	55745.005	403361.724
14	55745.531	403390.405
15	55745.426	403383.799
16	55745.798	403395.384
17	55745.859	403407.248
18	55745.368	403414.846
19	55747.129	403418.761
20	55745.575	403423.275
21	55746.105	403425.690
22	55747.876	403432.394
23	55746.320	403438.567
24	55744.597	403446.481
25	55749.742	403446.854
26	55749.404	403447.470
27	55749.618	403447.804
28	55745.783	403446.171
29	55741.844	403444.647
30	55741.888	403445.628
31	55740.500	403444.882
32	55740.791	403443.905
33	55749.265	403432.293
34	55740.753	403432.133
35	55747.338	403399.924
36	55746.087	403399.521
37	55746.597	403394.878
38	55746.305	403395.125
39	55748.175	403393.599
40	55745.015	403394.282
41	55745.016	403394.680
42	55738.173	403386.068
43	55737.869	403383.255
44	55737.074	403383.341
45	55736.821	403381.001
46	55735.777	403381.117
47	55735.141	403375.364
48	55736.173	403375.250
49	55735.693	403370.912
50	55735.724	403367.548
51	55743.806	403366.654
52	55742.211	403359.225
53	55735.957	403359.927
54	55734.359	403351.138

ANEXA
la H.C.L. nr. 132
din 27 SEPTEMBRIE 2016
Punct de vedere al
Consilierilor Municipali
din Căminele Municipale





A. Date referitoare la teren

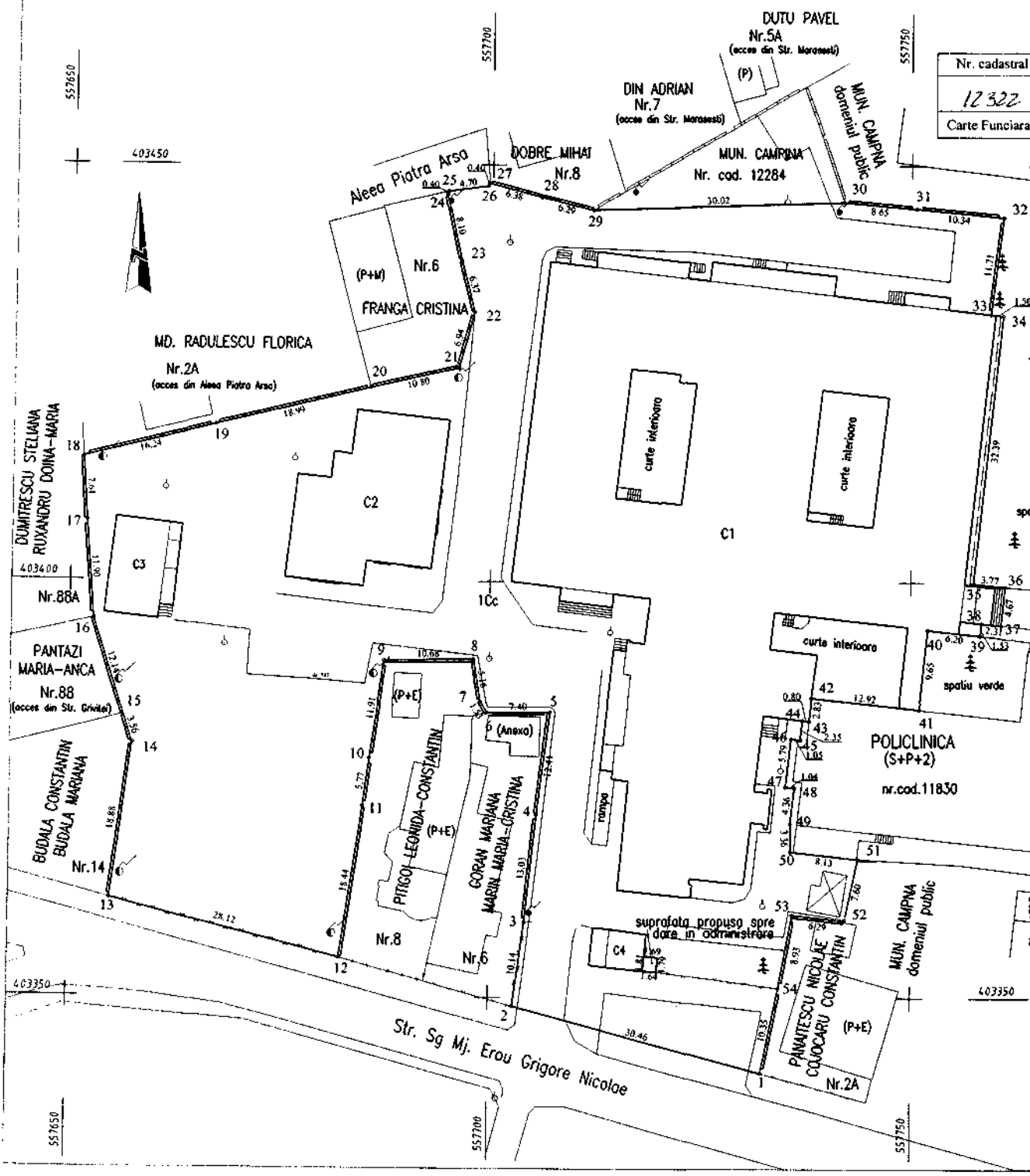
Nr. parcela	Categoria de folosinta	Suprafata (mp)	Valoare de impozitare (lei)	Mentiiuni
1	Cc	7267.00	nu are valoare de impozitare	Imprejmuit partial cu gard din beton, partial cu gard din plasa de sarma, partial cu zid constructie si partial fara gard.
Total		7267.00		

B. Date referitoare la constructii

Cod constructie	Suprafata construita la sol (mp)	Valoare de impozitare (lei)	Mentiiuni
C1	2554.00		Spital (S+P+6E)
C2	294.00		Cladire gospodareasca (P).
C3	91.00		Statie oxigen (P).
C4	29.00		Cabina portar (P).
Total		2968.00	



Se confirma suprafata din masuratori si introducerea imobilului in baza de date



Suprafata teren St = 7267.00 mp
Suprafata teren act = 7267.00 mp

EXPUNERE DE MOTIVE

Subsemnații: Albu Elena, Lupu Livia - Rodica, Bondoc Viorel - Gheorghe, Frîncu Anda - Lorena și Dochia Adrian – membri ai Comisiei de specialitate din cadrul Consiliului local al Municipiului Câmpina buget, finanțe, programe finanțare europeană, administrarea domeniului public și privat, în conformitate cu prevederile art.45, alin.(6) din Legea nr.215/2001 a administrației publice locale, republicată, a art.44, alin.(2) și art.50, alin.(1) din Regulamentul de Organizare și Funcționare al Consiliului local al Municipiului Câmpina, înaintăm la Aparatul permanent al Consiliului local **proiectul de hotărâre privind darea în administrare Spitalului Municipal Câmpina a terenului, în suprafață de 3,00 m.p., situat în incinta instituției, Nr. cadastral 12322.**

Promovarea proiectului de hotărâre are la bază adresa Spitalului Municipal Câmpina înregistrată la Primăria Municipiului Câmpina sub nr.23.339/14 septembrie 2016 prin care solicită darea în administrare a unui teren în suprafață de 3,00 m.p., în vederea amplasării unui bancomat.

Terenul solicitat se află lângă clădirea de control acces, situată la intrarea din str.Serg.Maj.Erou Grigore Nicolae.

Cadrul legal aplicabil:

- prevederile art.867-870 din Codul Civil;
- prevederile art.36, alin.(2), lit."c" și alin.(5), lit."a", art.45, alin.(3), art.115, alin.(1), lit."b" și art.123, alin.(1) din Legea nr.215/2001 privind administrația publică locală, republicată.

CONSILIERI,

d-na Albu Elena _____

d-na Lupu Livia - Rodica, _____

dl.Bondoc Viorel -Gheorghe _____

d-na Frîncu Anda - Lorena _____

dl.Dochia Adrian _____