



HOTĂRÂRE

privind aprobarea transmiterii în folosință gratuită a imobilului teren, în suprafață de 808,00 m.p., situat în Municipiul Câmpina, str.Viitorului, nr.18, Tarla 77, Parcela A 4279, Nr.Cadastral 26936, CF nr.26936, Patriahiei Române – Mitropolia Munteniei și Dobrogei – Arhiepiscopia Bucureștilor

Având în vedere:

- expunerea de motive nr.69.061/18 august 2016 a d-lui consilier Bondoc Viorel - Gheorghe, prin care propune aprobarea transmiterii în folosință gratuită a imobilului – teren, în suprafață de 808,00 m.p., situat în Municipiul Câmpina, str.Viitorului, nr.18, Tarla 77, Parcela A 4279, Nr.Cadastral 26936, CF nr.26936, Patriahiei Române – Mitropolia Munteniei și Dobrogei – Arhiepiscopia Bucureștilor;

- raportul de specialitate promovat de Serviciul administrarea domeniului public și privat;

- raportul comisiei de specialitate din cadrul Consiliului local al municipiului Câmpina, respectiv Comisia buget, finanțe, programe finanțare europeană, administrarea domeniului public și privat și agricultură;

- avizul secretarului Municipiului Câmpina;

Văzând dispozițiile art.869, art.874 și art.875 din Codul Civil;

Ținând cont de prevederile art.36, alin.(2), lit."c", art.115, alin.(1), lit."b" și art.124 din Legea nr.215/2001 privind administrația publică locală, republicată;

În temeiul art.45, alin.(3) din Legea nr.215/2001 privind administrația publică locală, republicată,

Consiliul local al Municipiului Câmpina adoptă prezenta hotărâre.

Art.1. (1) – Se aprobă transmiterea în folosință gratuită a imobilului – teren, în suprafață de 808,00 m.p., situat în Municipiul Câmpina, str.Viitorului, nr.18, Tarla 77, Parcela A 4279, Nr.Cadastral 26936, CF nr.26936, Patriahiei Române – Mitropolia Munteniei și Dobrogei – Arhiepiscopia Bucureștilor, în vederea edificării unei biserici ortodoxe cu hramul "Înălțarea Domnului".

(2) – Imobilul – teren, menționat la art.1, alin.(1) se identifică conform ANEXEI, care face parte integrantă din prezenta hotărâre.

(3) – Transmiterea în folosință gratuită se va face pe perioada funcționării bisericii.

(4) – Viitorul comodat, respectiv Parohia "Înălțarea Domnului" se obligă să obțină autorizația de construire în termen de 1 an de la data semnării contractului de comodat și să edifice construcția în termenul prevăzut în autorizație.

(5) – Pe perioada derulării contractului comodatul va achita contravaloarea impozitelor și taxelor aferente imobilului atribuit.

Art.2. - Se însărcinează executivul Primăriei Municipiului Câmpina să semneze pentru și în numele Municipiului Câmpina, contractul de comodat încheiat



între Municipiul Câmpina și Patriahia Română – Mitropolia Munteniei și Dobrogei – Arhiepiscopia Bucureștilor.

Art.3. – Cu data adoptării prezentei hotărâri se abrogă H.C.L. nr.103/25 septembrie 2015 referitoare la aprobarea transmiterii în folosință gratuită a imobilului – teren, în suprafață de 808,00 m.p., situat în municipiul Câmpina, str.Viitorului, nr.18, Tarla 77, Parcela A 4279, Nr.Cadastral 26936, CF nr.26936, Parohiei "Adormirea Maicii Domnului".

Art.4. – Prezenta hotărâre se comunică:

- Instituției Prefectului județului Prahova;
- Primarului Municipiului Câmpina;
- Direcției economice;
- Serviciului administrarea domeniului public și privat;
- Direcției juridice;
- Biroului urbanism, amenajarea teritoriului;
- Oficiului agricol;
- Patriahiei Române – Mitropolia Munteniei și Dobrogei – Arhiepiscopia Bucureștilor.

Președinte de ședință,
Consilier
dl. Bondoc Vișcol Gheorghe



Contrasemnează,
Secretar,
jr. Moldoveanu Paul

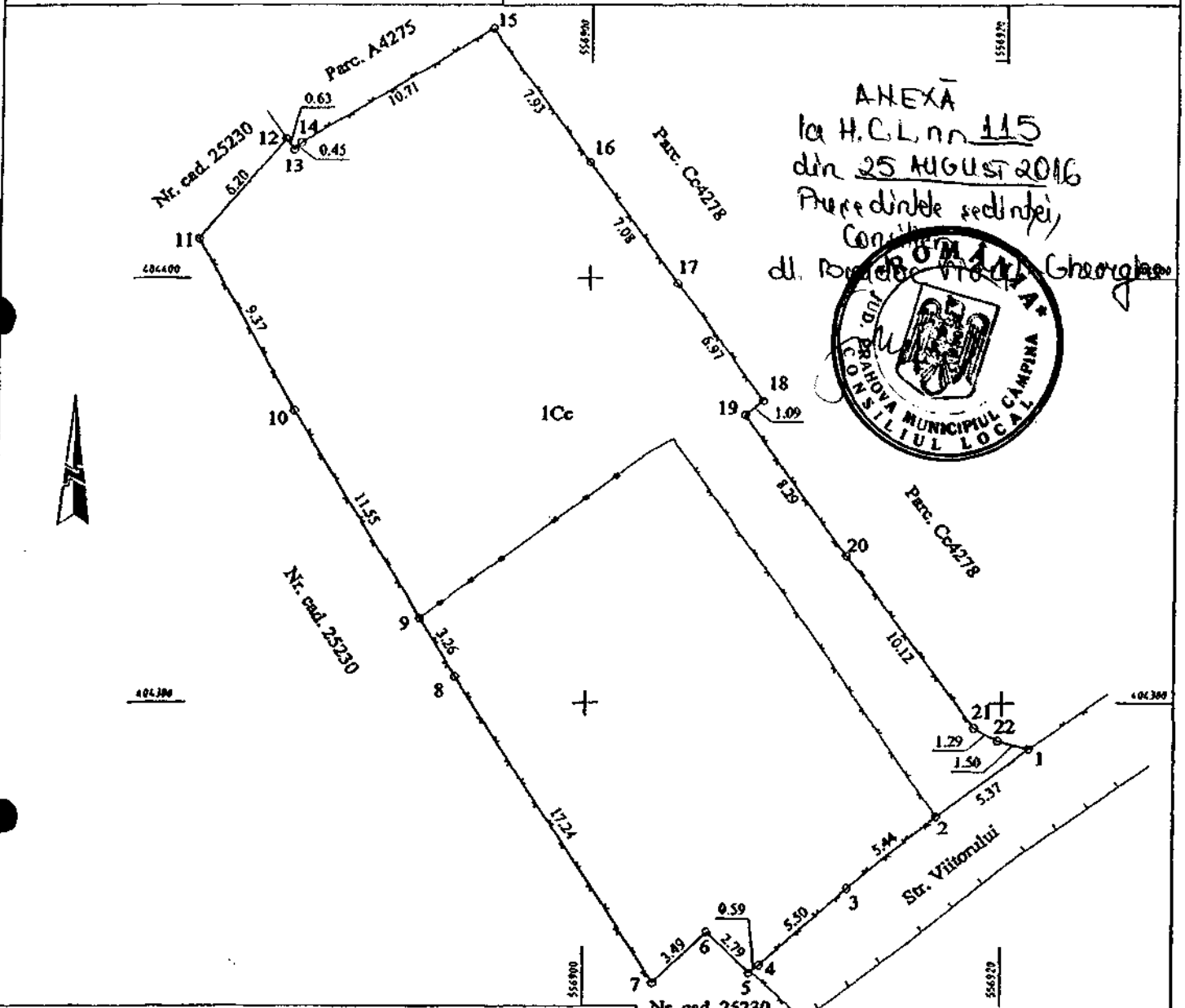


Câmpina, 25 august 2016
Nr. 115

PLAN DE AMPLASAMENT SI DELIMITARE A IMOBILULUI

Scara 1 : 200

Nr. cadastral	Suprafata masurata a imobilului (mp)	Adresa imobilului
26936	808.00 mp	Mun. Campina, Str. Viitorului, nr. 18, Tarla 77, Parcela A 4275, Jud. Prahova
Carte Funciara nr.		Unitatea Administrativ Teritoriala (U.A.T.)
		Campina - Intravilan



ANEXA
la H.C.L. nr. 115
din 25 AUGUST 2016
Precedinta sedintei,
Consiliului Municipal
dl. Primar George Gheorghe

A. Date referitoare la teren

Nr. parcela	Categoria de folosinta	Suprafata (mp)	Mentii
1	Cc	808.00	Imprejmuat partial cu gard din plasa de sarma si partial fara gard.
Total		808.00	

B. Date referitoare la constructii

Cod	Destinatia	Suprafata construita la sol (mp)	Mentii
Total			

Suprafata totala masurata a imobilului ~ 808.00mp.
Suprafata din act a imobilului = 812.00mp.

Executant: Sc. Atlicad Geotop SRL
(nume prenume)

Confirma prezintarea terenului si a planului de constructii in baza de date integrate si actualizarea numerului cadastral

Suprafata de constructii
Data 09.02.2016

Inspector
Confirma introducerea imobilului in baza de date integrate si actualizarea numerului cadastral

MUNTEANU ARA
Consilier cadastral

Stampila BCPI

* In situatia in care exista numere cadastrale pentru imobilele vecine, in locul numelui vecinului se va trece numarul cadastral, iar in lipsa numerului cadastral numarul topografic sau numarul administrativ. Suprafetele se rotunjesc la metru patrat.

EXPUNERE DE MOTIVE

Subsemnatul Bondoc Viorel - Gheorghe, consilier local al Municipiului Câmpina, membru al Comisiei de specialitate buget, finanțe, programe finanțare europeană, administrarea domeniului public și privat și agricultură, în conformitate cu prevederile art.45, alin.(6) din Legea nr.215/2001 a administrației publice locale, republicată, a art.44, alin.(2) și art.50, alin.(1) din Regulamentul de Organizare și Funcționare al Consiliului local al Municipiului Câmpina, înaintez la Aparatul permanent al Consiliului local **proiectul de hotărâre privind aprobarea transiterii în folosință gratuită a imobilului – teren, în suprafață de 808,00 m.p., situat în Municipiul Câmpina, str.Viitorului, nr.18, Tarla 77, Parcela A 4279, Nr.Cadastral 26936, CF nr.26936, Patriahiei Române – Mitropolia Munteniei și Dobrogei – Arhiepiscopia Bucureștilor.**

Promovarea proiectului de hotărâre are la bază cererea Patriahiei Române – Mitropolia Munteniei și Dobrogei – Arhiepiscopia Bucureștilor, înregistrată la Primăria Municipiului Câmpina sub nr.20.935/18 august 2016 prin care solicită atribuirea terenului în suprafață de 808,00 m.p., situat în Municipiul Câmpina, str.Viitorului, f.nr., pentru edificarea unui nou lăcaș de cult ortodox cu hramul "Înălțarea Domnului", către această instituție, motivat de faptul că, în condițiile atribuirii terenului de mai sus Parohiei "Adormirea Maicii Domnului" și edificării construcției, aceasta din urmă ar fi în situația de a deține două lăcașuri de cult.

În conformitate cu prevederile art.124 din Legea nr.215/2001 privind administrația publică locală, republicată, Consiliul local dă în folosință gratuită, pe termen limitat, bunuri imobile, proprietate publică sau privată locală, persoanelor juridice fără scop lucrativ, care desfășoară activitate de binefacere.

Cadrul legal aplicabil:

- prevederile art.869, art.874 și art.875 din Codul Civil;
- prevederile art.36, alin.(2), lit."c", art.45, alin.(3), art.115, alin.(1), lit."b" și art.124 din Legea nr.215/2001 privind administrația publică locală, republicată.

Consilier,
Bondoc Viorel - Gheorghe

