



## HOTĂRÂRE

privind modificarea Inventarului bunurilor care aparțin domeniului public al  
Municipiului Câmpina, aprobat prin H.C.L. nr.99/2009  
și atestat prin H.G. nr.1604/2009

Având în vedere Referatul de aprobare nr.7.412/16 februarie 2023 al d-lui Moldoveanu Ioan-Alin - Primarul Municipiului Câmpina, prin care propune modificarea Inventarului bunurilor care aparțin domeniului public al Municipiului Câmpina, aprobat prin H.C.L. nr.99/2009 și atestat prin H.G. nr.1604/2009;

Ținând seama de:

- raportul nr.7.518/16 februarie 2023, întocmit de Direcția economică din cadrul Primăriei Municipiului Câmpina;

- raportul nr.7.520/16 februarie 2023, întocmit de Direcția juridică din cadrul Primăriei Municipiului Câmpina;

- raportul nr.7.521/16 februarie 2023, întocmit de Serviciul administrarea domeniului public și privat din cadrul Primăriei Municipiului Câmpina;

- raportul nr.7.522/16 februarie 2023, întocmit de Serviciul urbanism și amenajarea teritoriului din cadrul Primăriei Municipiului Câmpina;

- raportul nr.7.523/16 februarie 2023, întocmit de responsabilul Muzeului Memorial "B.P.Hasdeu";

- raportul nr.7.524/16 februarie 2023, întocmit de Direcția investiții-Compartimentul programe de finanțare, relații internaționale și protocol din cadrul Primăriei Municipiului Câmpina;

- avizul Comisiei buget, finanțe, programe finanțare europeană, administrarea domeniului public și privat și agricultură din cadrul Consiliului local al Municipiului Câmpina;

- avizul Comisiei amenajarea teritoriului, urbanism, ecologie și protecția mediului din cadrul Consiliului local al Municipiului Câmpina;

- avizul Secretarului General al Municipiului Câmpina, înregistrat sub nr.7.526/16 februarie 2023;

- Procesul-verbal nr.4.729/01 februarie 2023 al Comisiei speciale de inventariere a domeniului public și privat al Municipiului Câmpina;

În conformitate cu prevederile:

- art.41, alin.(5) din Legea nr.7/1996 a cadastrului și publicității imobiliare, republicată, cu modificările și completările ulterioare;

- Normelor tehnice pentru întocmirea inventarului bunurilor care alcătuiesc domeniul public și privat al comunelor, al orașelor, al municipiilor și al județelor, aprobate prin H.G. nr.392/2020;

- art.6, alin.(3) și art.30, alin.(1), lit."c" din Legea nr.24/2000 privind normele de tehnică legislativă pentru elaborarea actelor normative, republicată, cu modificările și completările ulterioare;

- art.129, alin.(1) și alin.(2), lit."c", art.286, alin.(1) și alin.(4), art.289, alin.(1)-alin.(4) și Anexa nr.4 la O.U.G. nr.57/3 iulie 2019 privind Codul administrativ, cu modificările și completările ulterioare;

În temeiul art.196, alin.(1), lit."a", coroborat cu art.139, alin.(1) și alin.(3), lit."g" din O.U.G. nr.57/3 iulie 2019 privind Codul administrativ, cu modificările și completările ulterioare,

**Consiliul local al Municipiului Câmpina adoptă prezenta hotărâre.**

**Art.I.** - Se aprobă modificarea Capitolului IV, A.Clădirile și terenurile în care își desfășoară activitatea Consiliul Local și Primăria, precum și instituțiile publice de interes local, Secțiunea I.Bunuri imobile din Inventarul bunurilor care aparțin domeniului public al Municipiului Câmpina, aprobat prin H.C.L. nr.99/2009 și atestat prin H.G. nr.1604/2009, conform ANEXEI nr.1, care face parte integrantă din prezenta hotărâre.


**Art.II.** - Imobilele ce fac obiectul modificării Inventarului bunurilor care aparțin domeniului public al Municipiului Câmpina se identifică conform ANEXELOR nr.2 și nr.3, care fac parte integrantă din prezenta hotărâre.

**Art.III.** - Imobilele menționate în prezenta hotărâre vor face obiectul actualizării inventarului domeniului public al Municipiului Câmpina, conform procedurii prevăzută de O.U.G.nr.57/2019 privind Codul administrativ, cu modificările și completările ulterioare și a Normelor tehnice pentru întocmirea inventarului bunurilor care alcătuiesc domeniul public și privat al comunelor, al orașelor, al municipiilor și al județelor, aprobate prin H.G. nr.392/2020.

**Art.IV.** - Prezenta hotărâre se comunică:

- Instituției Prefectului Județului Prahova;
- Primarului Municipiului Câmpina;
- Direcției economice;
- Direcției juridice;
- Direcției investiții;
- Serviciului administrarea domeniului public și privat;
- Serviciului urbanism, amenajarea teritoriului.

Președinte de ședință  
Consilier  
Crețu Valentin-Mihai




Contrasemnează,  
Secretar General,  
Moldoveanu Elena

**Câmpina, 22 februarie 2023**

**Nr. 27**

**ANEXA nr.1**  
**la H.C.L. nr.27/22 februarie 2023**

Președinte de ședință  
Consilier  
Crețu Valentin-Mihai



**CAPITOLUL IV**

**A. CLĂDIRILE ȘI TERENURILE ÎN CARE ÎȘI DESFĂȘOARĂ ACTIVITATEA CONSILIUL LOCAL ȘI PRIMĂRIA CÂMPINA, PRECUM ȘI INSTITUȚII PUBLICE DE INTERES LOCAL**

SECȚIUNEA I BUNURI IMOBILE						
Nr. Crt.	Codul de clasificare	Denumirea bunului	Elemente de identificare	Anul dobândirii sau dării în folosință	Valoarea de inventar	Situația juridică actuală
4	1.6.2.	Muzeul Memorial "B. P. Hasdeu"	Adresa : B-dul Carol I, nr. 199 Corp Muzeu ( D + P ) : supraf. constr. = 304,00 mp. supraf. desf. = 442,63 mp. nr. camere = 20  Corp depozit carte ( P ) : supraf. constr. = 63,00 mp. nr. camere = 3  Grup sanitar ( P ) : supraf. constr. = 31,00 mp.  Corp cabină poartă ( P ) : supraf. constr. = 18,00 mp.  Supraf. teren = 10 076,00 mp. Vecinătăți : N – Parcare Școala de Poliție „ Vasile Lascăr „ S – Proprietăți particulare E – B-dul Carol I V – Proprietăți particulare  Nr cadastral 27293	1957	2.430.140	CF 27293 – CÂMPINA
				1957	64.671	
				2001	13.924	
				1957	7552	
					2.700.368	
12	1.6.2.	Clădiri administrative pentru servicii publice	Adresa: str. Simion Bărnuțiu, nr. 12  Clădire (S+P+1E) : Sc = 360,00 mp Sd = 760,00 mp  Clădire (S+P+1E): Sc = 151,00 mp Sd = 293,00 mp.  Centrală termică (P) :Sc = 24,00 mp  Magazie (P): Sc = 25,00 mp  Cabină poartă (P): Sc = 8,00 mp  Suprafață teren = 3 160,00 mp  Vecinătăți : N – Municipiul Câmpina – domeniul privat și proprietăți particulare S – Str. Simion Bărnuțiu E – Proprietăți particulare V – Proprietăți particulare  Nr. cadastral 29097	1968	331042	CF CÂMPINA 29097
				1950	701803	
				1950	8248	
				1950	8592	
				1950	2749	
				1950	1195270	
13			se abrogă			

**Anexa Nr. 1 La Partea I**

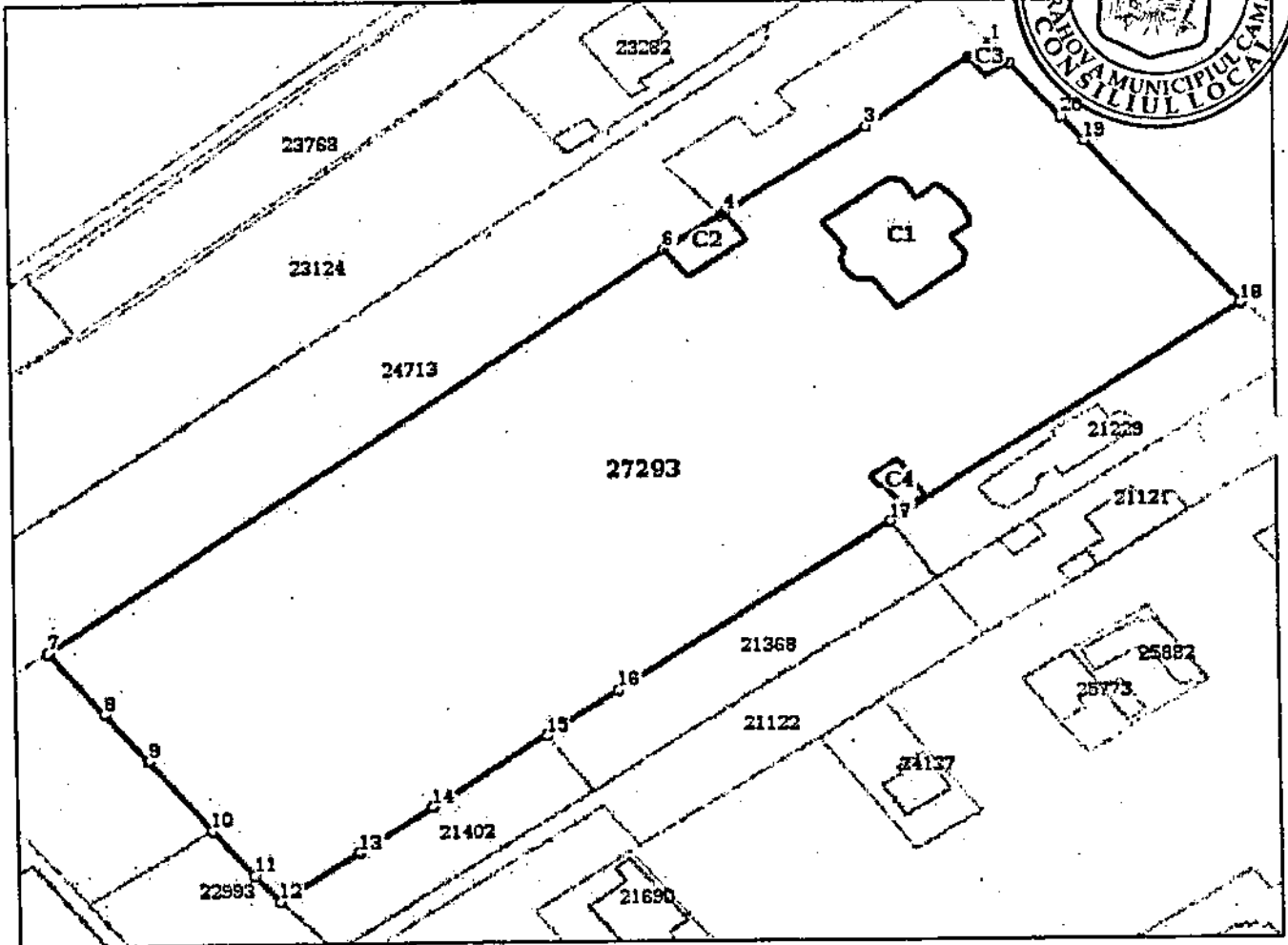
ANEXA NR. 2  
la H.C.L. nr. 24

**Teren**

Nr cadastral	Suprafața (mp)*	Observații / Referințe
27293	Din acte: 9.997 Masurata: 10.076	din 22 Februarie 2023 Pne restul de teren de la valoarea terenului

\* Suprafața este determinată în planul de proiecție Stereo 70.

**DETALII LINIARE IMOBIL**



**Date referitoare la teren**

Crt	Categorie folosință	Intra vilan	Suprafața (mp)	Tarla	Parcelă	Nr. topo	Observații / Referințe
1	curți constructii	DA	10.076	80	F4434, Cc4435, Cp4436	-	

**Date referitoare la construcții**

Crt	Număr	Destinație construcție	Supraf. (mp)	Situație juridică	Observații / Referințe
A1.1	27293-C1	construcții administrative și social culturale	304	Cu acte	S. construita la sol: 304 mp; S construita desfasurata C1 - Corp Muzeu (D+P) = 442.63 mp; S construita parter C1 - Corp Muzeu = 304.00 mp; S construita demisol C1 - Corp Muzeu = 138.63 mp
A1.2	27293-C2	construcții anexa	63	Cu acte	S. construita la sol: 63 mp; S construita desfasurata C2 - Corp depozit carte (P) = 63.00 mp
A1.3	27293-C3	construcții anexa	18	Cu acte	S. construita la sol: 18 mp; S construita desfasurata C3 - Corp cabina poarta (P) = 18.00 mp
A1.4	27293-C4	construcții anexa	31	Cu acte	S. construita la sol: 31 mp; S construita desfasurata C4 - Grup sanitar (P) = 31.00 mp

CONFORM CU ORIGINALUL

272 146

Anexa Nr. 1 La Partea I

ANEXA NR. 3

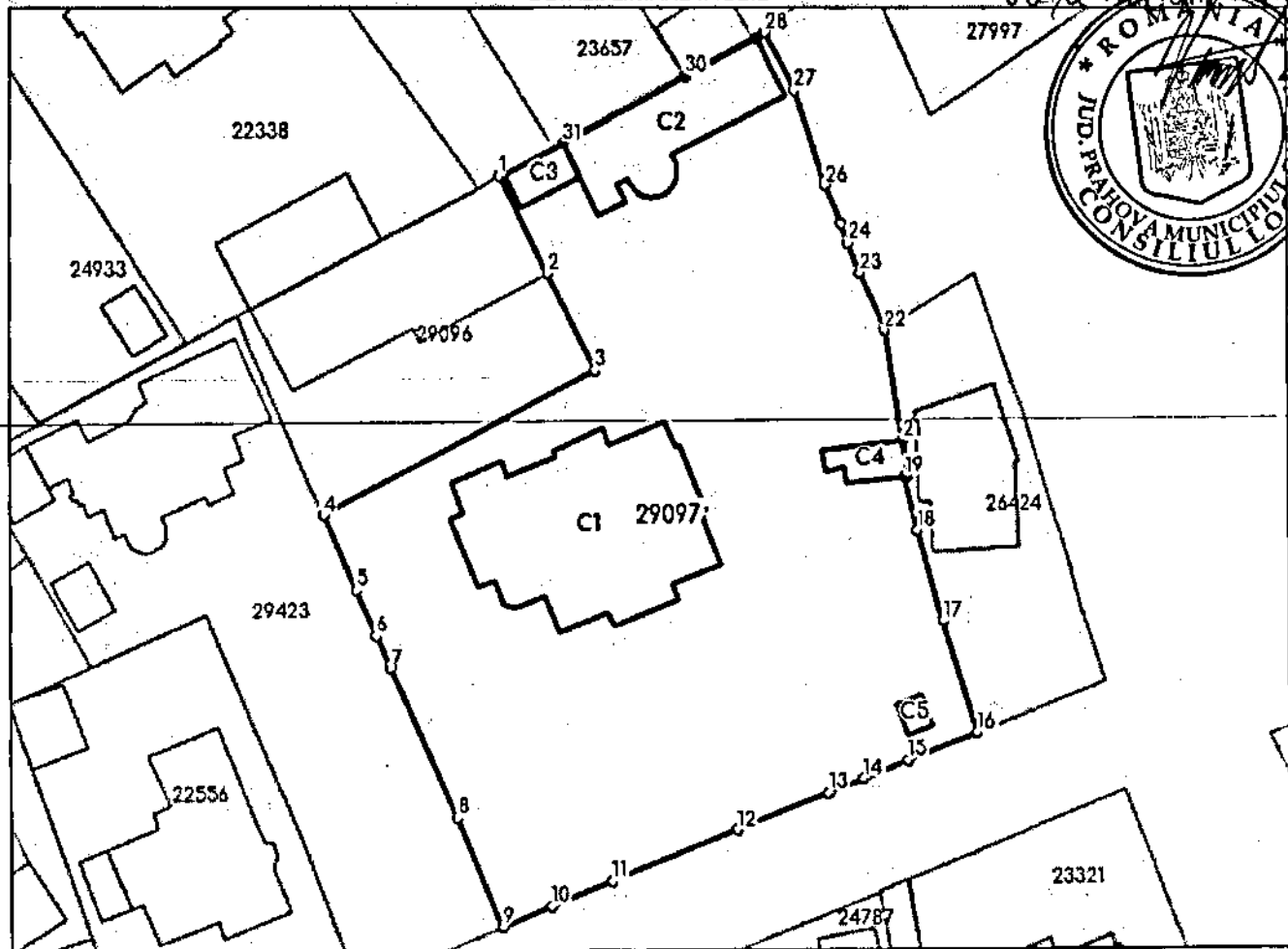
la H.C.L. nr. 37

Teren

Nr cadastral	Suprafața (mp)*	Observații / Referințe
29097	3.160	din 22 Februarie 2023 Pre sedintele sechurde)

\* Suprafața este determinată în planul de proiecție Stereo 70.

DETALII LINIARE IMOBIL



Date referitoare la teren

Nr Crt	Categorie folosință	Intra vilan	Suprafața (mp)	Tarla	Parcelă	Nr. topo	Observații / Referințe
1	curți constructii	DA	3.160	83	945	-	

Date referitoare la construcții

Crt	Număr	Destinație construcție	Supraf. (mp)	Situație juridică	Observații / Referințe
A1.1	29097-C1	construcții administrative și social culturale	360	Cu acte	S. construită la sol:360 mp; S. construită desfășurată:760 mp;
A1.2	29097-C2	construcții administrative și social culturale	151	Cu acte	S. construită la sol:151 mp; S. construită desfășurată:293 mp;
A1.3	29097-C3	construcții anexa	24	Cu acte	S. construită la sol:24 mp; S. construită desfășurată:24 mp; centrala termica
A1.4	29097-C4	construcții anexa	25	Cu acte	S. construită la sol:25 mp; S. construită desfășurată:46 mp;
A1.5	29097-C5	construcții anexa	8	Cu acte	S. construită la sol:8 mp; S. construită desfășurată:8 mp; cabina poarte