



## HOTĂRÂRE

privind modificarea poziției 16 din Capitolul III – Sisteme de infrastructură privind administrarea domeniului public, cu terenurile aferente, D. Parcuri publice, Secțiunea I. Bunuri imobile, din Inventarul bunurilor care aparțin domeniului public al Municipiului Câmpina, aprobat prin H.C.L. nr.99/2009 și atestat prin H.G. nr.1604/2009

Având în vedere Referatul de aprobare nr.44.995/20 octombrie 2022 al membrilor Comisiei buget, finanțe, programe finanțare europeană, administrarea domeniului public și privat și agricultură, prin care propune modificarea poziției 16 din Capitolul III – Sisteme de infrastructură privind administrarea domeniului public, cu terenurile aferente, D. Parcuri publice, Secțiunea I. Bunuri imobile, din Inventarul bunurilor care aparțin domeniului public al Municipiului Câmpina, aprobat prin H.C.L. nr.99/2009 și atestat prin H.G. nr.1604/2009;

Ținând seama de:

- raportul nr.45.215/20 octombrie 2022, întocmit de Direcția economică din cadrul Primăriei Municipiului Câmpina;
- raportul nr.45.174/20 octombrie 2022, întocmit de Direcția juridică din cadrul Primăriei Municipiului Câmpina;
- raportul nr.45.221/20 octombrie 2022, întocmit de Serviciul administrarea domeniului public și privat din cadrul Primăriei Municipiului Câmpina;
- raportul nr.45.222/20 octombrie 2022, întocmit de Serviciul urbanism și amenajarea teritoriului din cadrul Primăriei Municipiului Câmpina;
- avizul Comisiei buget, finanțe, programe finanțare europeană, administrarea domeniului public și privat și agricultură din cadrul Consiliului local al Municipiului Câmpina;
- avizul Comisiei amenajarea teritoriului, urbanism, ecologie și protecția mediului din cadrul Consiliului local al Municipiului Câmpina;
- avizul Secretarului General al Municipiului Câmpina, înregistrat sub nr.45.223/20 octombrie 2022;
- Procesul-verbal și Referatul nr.26.295/23 iunie 2022 al Comisiei speciale de inventariere a domeniului public și privat al Municipiului Câmpina;

În conformitate cu prevederile:

- art.41, alin.(5) din Legea nr.7/1996 a cadastrului și publicității imobiliare, republicată, cu modificările și completările ulterioare;
- Normelor tehnice pentru întocmirea inventarului bunurilor care alcătuiesc domeniul public și privat al comunelor, al orașelor, al municipiilor și al județelor, aprobate prin H.G. nr.392/2020;
- art.6, alin.(3) și art.30, alin.(1), lit."c" din Legea nr.24/2000 privind normele de tehnică legislativă pentru elaborarea actelor normative, republicată, cu modificările și completările ulterioare;
- art.129, alin.(1) și alin.(2), lit."c", art.286, alin.(1) și alin.(4), art.289, alin.(1)-alin.(4) și ale punctului 2 din Anexa nr.4 la O.U.G. nr.57/3 iulie 2019 privind Codul administrativ, cu modificările și completările ulterioare;

În temeiul art.196, alin.(1), lit."a", coroborat cu art.139, alin.(1) și alin.(3), lit."g" din O.U.G. nr.57/3 iulie 2019 privind Codul administrativ, cu modificările și completările ulterioare,

**Consiliul local al Municipiului Câmpina adoptă prezenta hotărâre.**

**Art.1.(1)** - Se aprobă modificarea poziției 16 din Capitolul III – Sisteme de infrastructură privind administrarea domeniului public, cu terenurile aferente, D. Parcuri publice, Secțiunea I. Bunuri imobile, din Inventarul bunurilor care aparțin domeniului public al Municipiului Câmpina, aprobat prin H.C.L. nr.99/2009 și atestat prin H.G. nr.1604/2009, conform ANEXEI nr.1, care face parte integrantă din prezenta hotărâre.


**(2)** - Imobilul se identifică conform Planului de amplasament și delimitare, ANEXA nr.2, care face parte integrantă din prezenta hotărâre.

**Art.2.** - Imobilul menționat în prezenta hotărâre va face obiectul actualizării inventarului domeniului public al Municipiului Câmpina, conform procedurii prevăzută de O.U.G.nr.57/2019 privind Codul administrativ, cu modificările și completările ulterioare și a Normelor tehnice pentru întocmirea inventarului bunurilor care alcătuiesc domeniul public și privat al comunelor, al orașelor, al municipiilor și al județelor, aprobate prin H.G. nr.392/2020.

**Art.3.** - Prezenta hotărâre se comunică:

- Instituției Prefectului Județului Prahova;
- Primarului Municipiului Câmpina;
- Direcției economice;
- Direcției juridice;
- Direcției investiții;
- Serviciului administrarea domeniului public și privat;
- Serviciului urbanism, amenajarea teritoriului.


Președinte de ședință  
Consilier,  
Nica Emil-Dan-Cristian



Contrasemnează,  
Secretar General,  
Moldoveanu Elena

**Câmpina, 26 octombrie 2022**  
**Nr. 215**

**ANEXA nr.1**  
**la H.C.L. nr.215/26 octombrie 2022**  
 Președinte de ședință,  
 Consilier,  
**Nica Emil-Dan-Cristian**



Nr. Crt.	Codul de Clasificare	Denumirea Bunului	Elemente de identificare	Anul dobândirii sau dării în folosință	Valoarea de inventar (lei)	Situația juridică
16	1.6.2.2.5.	Parc Str.Oituz	Adresa: str.Oituz, F.N. Suprafață teren 4631 m.p. Suprafața pt. C1 – Club copii: - construită – 75 m.p., - desfășurată – 150 m.p. Suprafața construită/ Suprafața desfășurată pt. C2-Grup sanitar – 19 m.p. Vecinătăți: N – B-dul Carol I S – str.Oituz E – proprietăți particulare V – B-dul Carol I	-1960 -2010	1665368  63003	* CF 21475  Punctul 2 din Anexa nr.4 la O.U.G. nr.57/3 iulie 2019

\*Valori neactualizate

**Plan de amplasament si delimitare a imobilului**  
Scara 1 : 1000

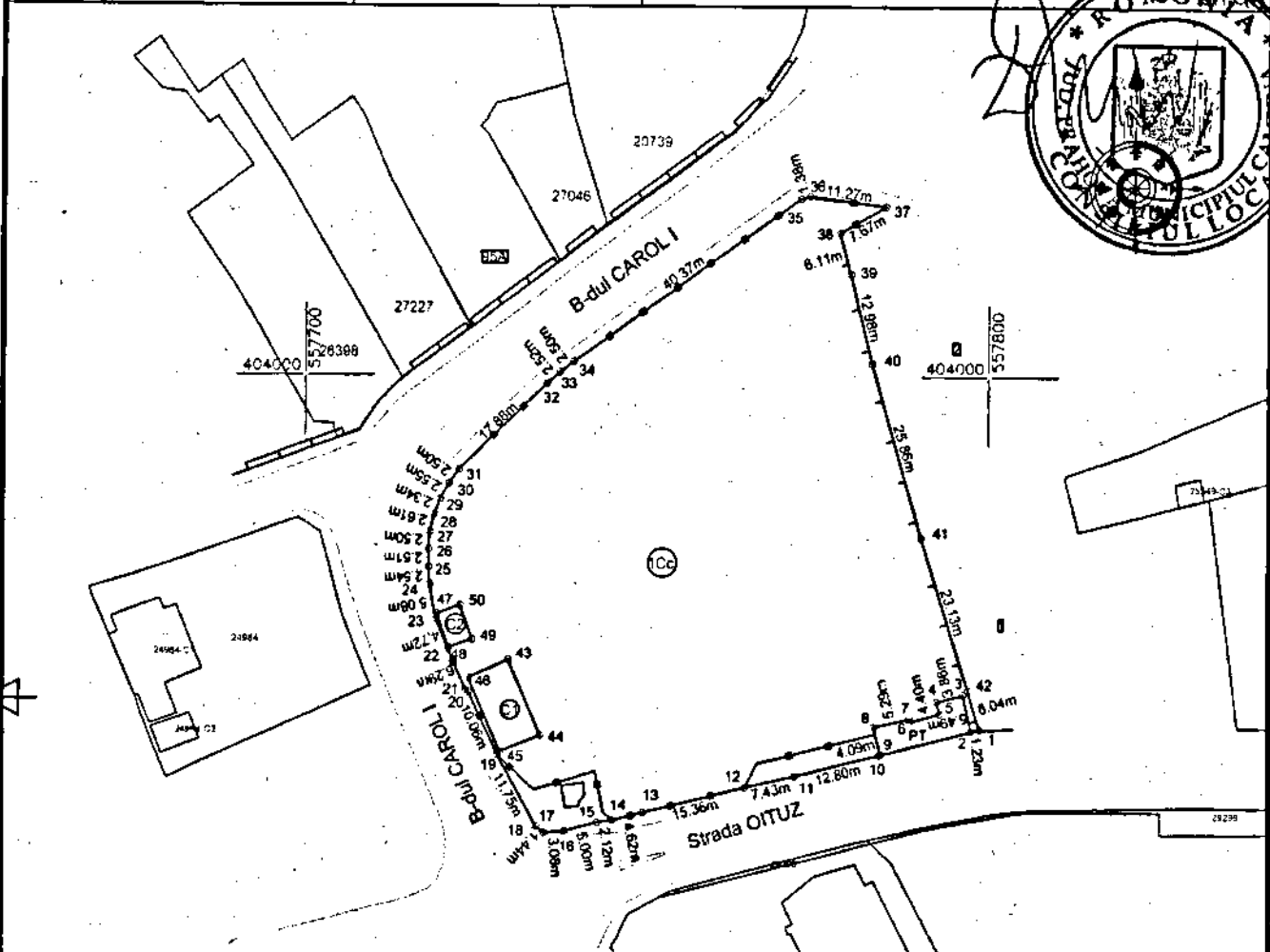

ANEXA NR.2

la H. C. L. nr. 215

din 26.06.2022

Prezinta

Nr. Cadastral	Suprafata masurata	Adresa imobilului
	4631 mp	Mun. Campina, Strada Oituz, FN, Tarla 83, Parcela Cp 27, Jud. Prahova
Nr. Cartea funciara		Unitate Administrativ Teritoriala
		Campina - Intravilan



Nr. Parcela	Categoria de folosinta	Suprafata (mp)	Mentuni
1	CC	4631	Teren imprejmuit partial cu gard de metal si partial cu gard de lemn. Proprietar: Municipiul Campina
<b>TOTAL</b>		4631	
COD constructie	Destinatia	Suprafata construita la sol (mp)	Mentuni
C1	CAS	75	Constructia C1 (D+P) - Club copii, S. constr =75mp si S constr. desf.=150mp
C2	CA	19	Constructia C2 (P) - Grup sanitar, S. constr =19mp si S constr. desf.=19mp
<b>TOTAL</b>		94	

Suprafata totala masurata a imobilului = 4631 mp  
Suprafata din act = 4884 mp

Executant: STEREOGIS PROIECT SRL ( RO - BJ -1365)  
Prin: ing. Ion Gheorghescu ( RO - BF -1824)  
Confirm executarea masuratorilor la teren, corectitudinea intocmirii documentatiei cadastrale si realizarea din teren cu realizarea din teren.

**GHEORGHESCU ION**

DN: c=RO, l=Dudu, sn=GHEORGHESCU, givenName=ION, serialNumber=200506245G1283, name=GHEORGHESCU ION, cn=GHEORGHESCU ION  
Date: 2022.06.20 15:47:02 +03'00'

Semnatura si stampila

**ESCUION**

Data: Iunie 2022

Inspector:

Confirmam introducerea imobilului in baza de date integrate si atribuirea numarului cadastral

Semnatura si parea

Data:

Stampila BCPI