


**CONSILIUL LOCAL  
MUNICIPIULUI CÂMPINA  
JUDEȚUL PRAHOVA**



**HOTĂRÂRE**

**privind modificarea poziției 6 din Capitolul II, A.Sisteme de alimentare cu apă cu terenurile aferente. Bunuri imobile, A.2.Stații de pompare și repompare a apei, din Inventarul bunurilor care aparțin domeniului public al Municipiului Câmpina, aprobat prin H.C.L. nr.99/2009 și atestat prin H.G. nr.1604/2009**

Având în vedere Referatul de aprobare nr.21.962/25 mai 2022 al membrilor Comisiei buget, finanțe, programe finanțare europeană, administrarea domeniului public și privat și agricultură, prin care propune modificarea poziției 6 din Capitolul II, A.Sisteme de alimentare cu apă cu terenurile aferente. Bunuri imobile, A.2.Stații de pompare și repompare a apei, din Inventarul bunurilor care aparțin domeniului public al Municipiului Câmpina, aprobat prin H.C.L. nr.99/2009 și atestat prin H.G. nr.1604/2009;

Ținând seama de:

- raportul nr.22.245/25 mai 2022, întocmit de Direcția economică din cadrul Primăriei Municipiului Câmpina;
- raportul nr.22.244/25 mai 2022, întocmit de Direcția juridică din cadrul Primăriei Municipiului Câmpina;
- raportul nr.22.247/25 mai 2022, întocmit de Serviciul administrarea domeniului public și privat din cadrul Primăriei Municipiului Câmpina;
- raportul nr.21.966/25 mai 2022, întocmit de Serviciul urbanism și amenajarea teritoriului din cadrul Primăriei Municipiului Câmpina;
- avizul Comisiei buget, finanțe, programe finanțare europeană, administrarea domeniului public și privat și agricultură din cadrul Consiliului local al Municipiului Câmpina;
- avizul Comisiei amenajarea teritoriului, urbanism, ecologie și protecția mediului din cadrul Consiliului local al Municipiului Câmpina;
- avizul Secretarului General al Municipiului Câmpina, înregistrat sub nr.22.248/25 mai 2022;
- Nota de fundamentare nr.18579/03 mai 2022 a Serviciului Administrarea Domeniului Public și Privat din cadrul Primăriei Municipiului Câmpina;

Luând în considerare:

- referatul nr.19.811/11 mai 2022 al Comisiei speciale de inventariere a domeniului public și privat al Municipiului Câmpina;

În conformitate cu prevederile:

- art.41, alin.(5) din Legea nr.7/1996 a cadastrului și publicității imobiliare, republicată, cu modificările și completările ulterioare;
- Normelor tehnice pentru întocmirea inventarului bunurilor care alcătuiesc domeniul public și privat al comunelor, al orașelor, al municipiilor și al județelor, aprobate prin H.G. nr.392/2020;

- art.6, alin.(3) și art.30, alin.(1), lit."c" din Legea nr.24/2000 privind normele de tehnică legislativă pentru elaborarea actelor normative, republicată, cu modificările și completările ulterioare;

- art.129, alin.(1) și alin.(2), lit."c", art.286, alin.(1) și alin.(4), art.289, alin.(1)-(4) și ale punctului 4 din Anexa nr.4 la O.U.G. nr.57/3 iulie 2019 privind Codul administrativ, cu modificările și completările ulterioare;

În temeiul art.196, alin.(1), lit."a", coroborat cu art.139, alin.(1) și alin.(3), lit."g" din O.U.G. nr.57/3 iulie 2019 privind Codul administrativ, cu modificările și completările ulterioare,

### **Consiliul local al Municipiului Câmpina adoptă prezenta hotărâre.**

**Art.1.(1)** – Se aprobă modificarea poziției 6 din Capitolul II, A.Sisteme de alimentare cu apă cu terenurile aferente. Bunuri imobile, A.2. Stații de pompare și repompare a apei, din Inventarul bunurilor care aparțin domeniului public al Municipiului Câmpina, aprobat prin H.C.L. nr.99/2009 și atestat prin H.G. nr.1604/2009, conform ANEXEI nr.1, care face parte integrantă din prezenta hotărâre.

**(2)** - Imobilul se identifică conform Planului de amplasament și delimitare, ANEXEI nr.2, care face parte integrantă din prezenta hotărâre.

**Art.2.** – Imobilul menționat în prezenta hotărâre va face obiectul actualizării inventarului domeniului public al Municipiului Câmpina, conform procedurii prevăzută de O.U.G. nr.57/2019 privind Codul administrativ, cu modificările și completările ulterioare și a Normelor tehnice pentru întocmirea inventarului bunurilor care alcătuiesc domeniul public și privat al comunelor, al orașelor, al municipiilor și al județelor, aprobate prin H.G. nr.392/2020.

**Art.3.** - Prezenta hotărâre se comunică:

- Instituției Prefectului Județului Prahova;
- Primarului Municipiului Câmpina;
- Direcției economice;
- Direcției juridice;
- Direcției investiții;
- Serviciului administrarea domeniului public și privat;
- Serviciului urbanism, amenajarea teritoriului.

Președinte de ședință,  
Consilier,  
**Ene Bogdan-Constantin**

Contrasemnează,  
Secretar General,  
**Moldoveanu Elena**

**Câmpina, 31 mai 2022**  
**Nr. 107**

**ANEXA nr.1**  
**la H.C.L. nr.107/31 mai 2022**  
Președinte de ședință,  
Consilier,  
**Ene Bogdan-Constantin**

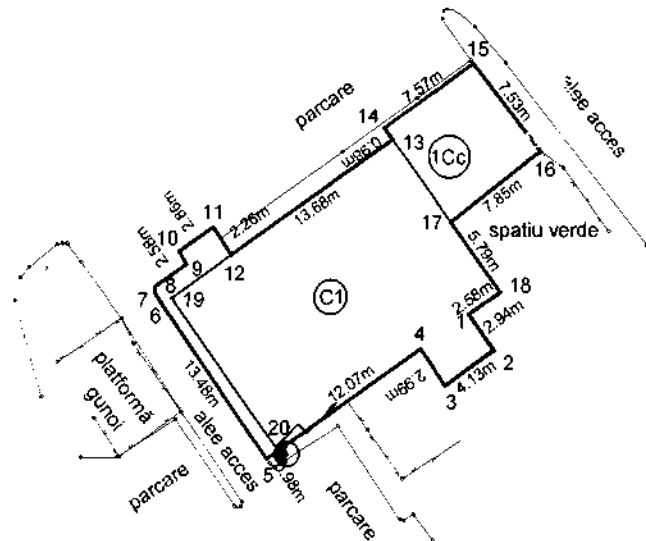
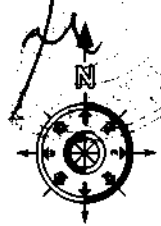
<b>Nr. Crt.</b>	<b>Codul de clasificare</b>	<b>Denumirea bunului</b>	<b>Elemente de identificare</b>	<b>Anul dobândirii sau dării în folosință</b>	<b>Valoarea de inventar</b>	<b>Situația juridică actuală</b>
6	1.8.13	Clădire - Stație de pompare nr. 6	Clădire, instalații și grup de pompare apă rece, Str. Milcovului, nr. 1A Suprafață teren = 331,00 mp Suprafață clădire = 250,00 mp	1960	-	HG 1604 / 2009 punctul 4 din Anexa nr.4 la O.U.G. nr.57/3 iulie 2019

Plan de amplasament si delimitare a imobilului

Scara 1 : 500

la H.C.L. nr. 102  
din 31 MAI 2022  
Prezidinte seclinder

Nr. Cadastral	Suprafata masurata	Adresa imobilului
	331 mp	Mun. Campina, Strada Milcovului, F.N., Tarla 83, Parcelele Cc 112, Jud. Prahova. Concl. Ion
Nr. Cartea funciara		Unitate Administrativ Teritoriala
		Campina - Intravilan Concl. Ion



Nr. Parcela	Categoria de folosinta	Suprafata (mp)	Mentuni
1	CC	331	Teren imprejmuit partial. Proprietar: Municipiul Campina
<b>TOTAL</b>		331	
COD constructie	Destinatia	Suprafata construita la sol (mp)	Mentuni
C1	CIE	250	Constructia C1 - Centrala nr. 6, cu S constr. la sol =250 mp.
<b>TOTAL</b>		250	

Suprafata totala masurata a imobilului = 331 mp  
Suprafata din act = 331 mp

Executant: **STEREOGIS PROIECT SRL ( RO - BJ -1365)**  
Prin: ing. **Ion Gheorghescu ( RO - BF -1824)**  
Confirm executarea masuratorilor la teren, corectitudinea intocmirii documentatiei cadastrale si corespondenta acestora cu realitatea din teren

**GHEORGHESCU ION**  
Digitally signed by GHEORGHESCU ION  
DN: c=RO, l=Dudu, sn=GHEORGHESCU, givenName=ION, serialNumber=200506245G1283, name=GHEORGHESCU ION, cn=GHEORGHESCU ION  
Date: 2022.05.06 10:43:00 +03'00'

Inspector:  
Confirmam introducerea imobilului in baza de date integrata si atribuirea numarului cadastral

Semnatura si parafa  
Data:  
Stampila BCPI

## REFERAT DE APROBARE

**la proiectul de hotărâre privind modificarea poziției 6 din Capitolul II, A.Sisteme de alimentare cu apă cu terenurile aferente. Bunuri imobile, A.2.Stații de pompare și repompare a apei, din Inventarul bunurilor care aparțin domeniului public al Municipiului Câmpina, aprobat prin H.C.L. nr.99/2009 și atestat prin H.G. nr. 1604/2009**

Subsemnații: Ene Bogdan-Constantin, Filip Costel, Raț Cosmin-Gicu, Marcu Florin și Gheorghe Roxana-Elena, membri ai Comisiei buget, finanțe, programe finanțare europeană, administrarea domeniului public și privat și agricultură, în conformitate cu prevederile art.136, alin.(1) și alin.(2) din O.U.G. nr.57/3 iulie 2019 privind Codul administrativ, cu modificările și completările ulterioare și ale art.6, alin.(3), art.30, alin.(1), lit."c" din Legea nr.24/2000 privind normele de tehnică legislativă pentru elaborarea actelor normative, republicată, cu modificările și completările ulterioare, supunem analizei și aprobării Consiliului local **proiectul de hotărâre privind modificarea poziției 6 din Capitolul II, A.Sisteme de alimentare cu apă cu terenurile aferente. Bunuri imobile, A.2.Stații de pompare și repompare a apei, din Inventarul bunurilor care aparțin domeniului public al Municipiului Câmpina, aprobat prin H.C.L. nr. 99/2009 și atestat prin H.G. nr.1604/2009.**

Conform referatului nr.19811/11.05.2022, comisia specială constituită în vederea inventarierii domeniului public și privat al U.A.T., în baza documentelor analizate și a evidențelor gestionate de compartimentul de specialitate, a propus modificarea poziției 6 din Capitolul II, A.Sisteme de alimentare cu apă cu terenurile aferente. Bunuri imobile, A.2.Stații de pompare și repompare a apei, din Inventarul bunurilor care aparțin domeniului public al Municipiului Câmpina, aprobat prin H.C.L. nr. 99/2009 și atestat prin H.G. nr. 1604/2009.

S-a procedat la măsurarea imobilului "Stație de pompare nr. 6", determinându-se situația reală, iar ca urmare a reanalizării poziției nr. 6, a rezultat necesitatea modificării acestei poziții prin completarea în inventarul domeniului public al Municipiului Câmpina a datelor care corespund situației de fapt, menționate în anexa referatului nr. 19811/11.05.2022.

Față de cele prezentate mai sus, supunem spre dezbatere și aprobare Consiliului Local al Municipiului Câmpina, proiectul de hotărâre privind modificarea poziției 6 din Capitolul II, A.Sisteme de alimentare cu apă cu terenurile aferente. Bunuri imobile, A.2.Stații de pompare și repompare a apei, din Inventarul bunurilor care aparțin domeniului public al Municipiului Câmpina, aprobat prin H.C.L. nr.99/2009 și atestat prin H.G. nr.1604/2009.

Cadrul legal aplicabil:

- prevederile art.41, alin.(5) din Legea nr.7/1996 a cadastrului și publicității imobiliare, republicată, cu modificările și completările ulterioare;
- prevederile Normelor tehnice pentru întocmirea inventarului bunurilor care alcătuiesc domeniul public și privat al comunelor, al orașelor, al municipiilor și al județelor, aprobate prin H.G. nr.392/2020;
- prevederile art.129, alin.(1) și alin.(2), lit."c", art.286, alin.(1) și alin.(4), art.289, alin. (1)-(4), art.196, alin.(1), lit."a", coroborat cu art.139, alin.(1) și alin.(3), lit."g" și ale punctului 4 din Anexa nr.4 la O.U.G. nr.57/3 iulie 2019 privind Codul administrativ, cu modificările și completările ulterioare.

CONSILIERI

Ene Bogdan – Constantin

Filip Costel

Raț Cosmin – Gicu

Marcu Florin

Gheorghe Roxana – Elena