

**CONSILIUL LOCAL
AL MUNICIPIULUI CÂMPINA
JUDEȚUL PRAHOVA**

HOTĂRÂRE

privind darea în administrare cu titlu gratuit a două terenuri, proprietate publică a Municipiului Câmpina, pentru amplasare sisteme alarmare-sirene, în cadrul proiectului "WATMAN-Sistem Informațional pentru managementul integrat al apelor-etapa II", către Administrația Națională "Apele Române"

Având în vedere Referatul de aprobare nr.25.714/23 iunie 2021 al membrilor Comisiei de specialitate buget, finanțe, programe finanțare europeană, administrarea domeniului public și privat și agricultură, prin care propun darea în administrare cu titlu gratuit a două terenuri, proprietate publică a Municipiului Câmpina, pentru amplasare sisteme alarmare-sirene, în cadrul proiectului "WATMAN-Sistem Informațional pentru managementul integrat al apelor-etapa II", către Administrația Națională "Apele Române";

Ținând seama de :

- raportul nr.25.902/24 iunie 2021, promovat de Direcția juridică din cadrul Primăriei Municipiului Câmpina;

- raportul nr.26.084/24 iunie 2021, promovat de Serviciul administrarea domeniului public și privat din cadrul Primăriei Municipiului Câmpina;

- raportul nr.26.103/24 iunie 2021, promovat de Serviciul urbanism, amenajarea teritoriului din cadrul Primăriei Municipiului Câmpina;

- avizul comisiei de specialitate din cadrul Consiliului Local al Municipiului Câmpina, respectiv Comisia buget, finanțe, programe finanțare europeană, administrarea domeniului public și privat și agricultură;

- avizul comisiei de specialitate din cadrul Consiliului Local al Municipiului Câmpina, respectiv Comisia amenajarea teritoriului, urbanism, ecologie și protecția mediului;

- avizul nr.26.105/24 iunie 2021 al Secretarului General al Municipiului Câmpina;

În conformitate cu prevederile :

- art.866 - art.870 din Legea nr.287/2009 privind Codul civil, republicată;

- Legii apelor nr.107/1996, cu modificările și completările ulterioare;

- Regulamentului privind gestionarea situațiilor de urgență generate de fenomene hidrometeorologice periculoase având ca efect producerea de inundații, secetă hidrologică, incidente/accidente la construcții hidrotehnice, poluări accidentale pe cursurile de apă și poluări marine în zona costieră, aprobat prin Ordinul comun al M.A.P și M.A.I. 459/2019;

- art.6, alin.(3), art.30, alin.(1), lit."c" din Legea nr.24/2000 privind normele de tehnică legislativă pentru elaborarea actelor normative, republicată, cu modificările și completările ulterioare;

- art.87, alin.(5), art.129, alin.(1), alin.(2), lit."c", alin.(6), lit."a", art.297, alin.(1), lit."a" și ale art.298 – art.300 din O.U.G. nr.57/2019 privind Codul administrativ, cu modificările și completările ulterioare;

În temeiul art. 196, alin.(1), lit. "a", coroborat cu art.139, alin.(3), lit."g" din O.U.G. nr.57/2019 privind Codul administrativ, cu modificările și completările ulterioare,

Consiliul Local al Municipiului Câmpina adoptă prezenta hotărâre.

Art.1.(1) - Se aprobă darea în administrare cu titlu gratuit a două terenuri, proprietate publică a Municipiului Câmpina, către Administrația Națională "Apele Române", după cum urmează :

1. Teren în suprafață de 16,00 m.p., delimitat de punctele de contur 7,8,9,10,20,7 - Lot B, din terenul în suprafață totală de 2.129,00 m.p., situat în str.Voila, Municipiul Câmpina, Nr.Cadastral/Carte Funciară 24916, identificat conform Planului de amplasament și delimitare a imobilului cu propunere de dezlipire, ANEXA nr.1 la prezenta hotărâre;

2. Teren în suprafață de 16,00 m.p., delimitat de punctele de contur 21, 22, 23, 24- Lot B, din terenul în suprafață totală de 9.970,00 m.p., situat în str.Petrolistului, nr.11, Municipiul Câmpina, Nr.Cadastral 28581/Carte Funciară 28581, identificat conform Planului de amplasament și delimitare a imobilului cu propunere de dezlipire, ANEXA nr.2 la prezenta hotărâre.

(2) - Suprafețele de teren menționate la alin.(1) vor face obiectul dezlipirii, conform Anexelor nr.1 și 2 la prezenta.

(3) - Terenurile vor fi utilizate pentru amplasarea a două sisteme de alarmare-sirene S BI 052 și S BI 053, în cadrul proiectului "WATMAN-Sistem Informațional pentru managementul integrat al apelor-etapa II", câte o sirenă pe fiecare lot.

Art.2. - Darea în administrare a terenurilor se va realiza pe o perioadă de 20 ani, cu posibilitatea prelungirii, în condițiile legii.

Art.3. - Administratorul terenurilor este obligat să obțină toate avizele/acordurile/autorizațiile prevăzute de lege, generate de amplasarea sistemelor de alarmare-sirene și cele de funcționare ale acestora și să suporte toate cheltuielile în acest sens.

Art.4. - Termenul de predare-primire a terenurilor este de maxim trei luni de la data intrării în vigoare a prezentei hotărâri.

Art.5.(1) - Dreptul de administrare aprobat prin prezenta și condițiile administrării vor fi reglementate prin contract de administrare încheiat între Municipiul Câmpina și Administrația Națională "Apele Române". Contractul va cuprinde drepturile și obligațiile părților stabilite conform art.300 din O.U.G. nr.57/2019 privind Codul administrativ, cu modificările și completările ulterioare, precum și alte clauze impuse de natura obiectivelor ce se vor amplasa pe teren.


(2) - Se împuternicește Primarul Municipiului Câmpina, în calitate de reprezentant al unității administrativ-teritoriale, să semneze pentru și în numele Municipiului Câmpina, contractul de administrare încheiat cu Administrația Națională "Apele Române", în condițiile legii.

Art.6. Prezenta hotărâre se comunică :


- Instituției Prefectului Județului Prahova;
- Primarului Municipiului Câmpina;
- Administrației Naționale "Apele Române";

- Direcției juridice;
- Serviciului administrarea domeniului public și privat;
- Serviciului urbanism și amenajarea teritoriului.

**Președinte de ședință,
Consilier,
Filip Costel**



**Contrasemnează
Secretar General,
Moldoveanu Elena**

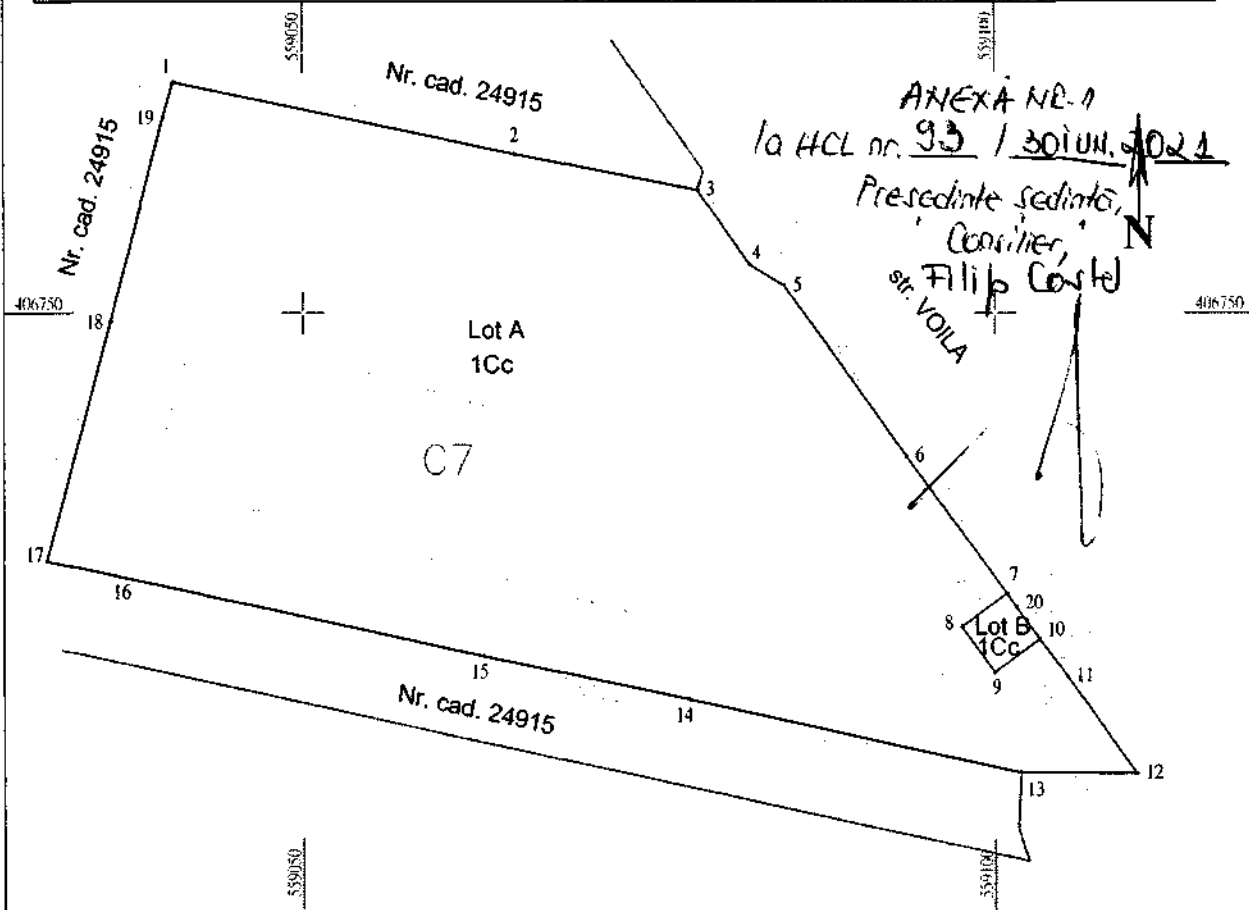


**Câmpina, 30 iunie 2021
Nr. 93**

PLAN DE AMPLASAMENT SI DELIMITARE A IMOBILULUI CU PROPUNEREA DE DEZLIPIRE/ALIPIRE

Scara 1:1000

Nr. cadastral	Suprafata masurata a imobilului (mp)	Adresa imobilului
24916	2129	Str. Voila Oras Câmpina
Nr. Carte Funciara		Unitatea Administrativ Teritoriala (UAT)
		Câmpina



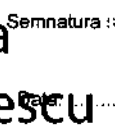
dezlipire / alipire imobil

Situatia actuala (inainte de dezlipire/alipire)				Situatia viitoare (dupa de dezlipire/alipire)			
Nr. Cadastral	Suprafata (mp)	Categoria de folosinta	Descrierea imobilului	Nr. Cadastral	Suprafata (mp)	Categoria de folosinta	Descrierea imobilului
24916	2129	Cc	Teren intravilan		2113	Cc	Lot A - Teren partial imprejmuit
-	-	-	-		16	Cc	Lot B - Teren partial imprejmuit
-	-	-	-	-	-	-	-
-	-	-	-	-	-	-	-
Total	2129			Total	2129		

Executant: Stoicescu Doina

Confirm executarea masuratorilor la teren,
corectitudinea intocmirii documentatiei cadastrale si
corespondenta acestuia cu realitatea din teren

**Doina
Stoicescu**

Semnatura :  Digitally signed by Doina Stoicescu
DN: c=RO, o=ARHICAD GEOTOP SRL,
cn=Doina Stoicescu,
serialNumber=5D310,
givenName=Doina, sn=Stoicescu,
2.5.4.97=RO15942723
Date: 2021.06.18 09:18:47 +03'00'

Inspector

Confirm introducerea imobilului în baza de date
integrata si atribuirea numarului cadastral

Semnatura si parafa

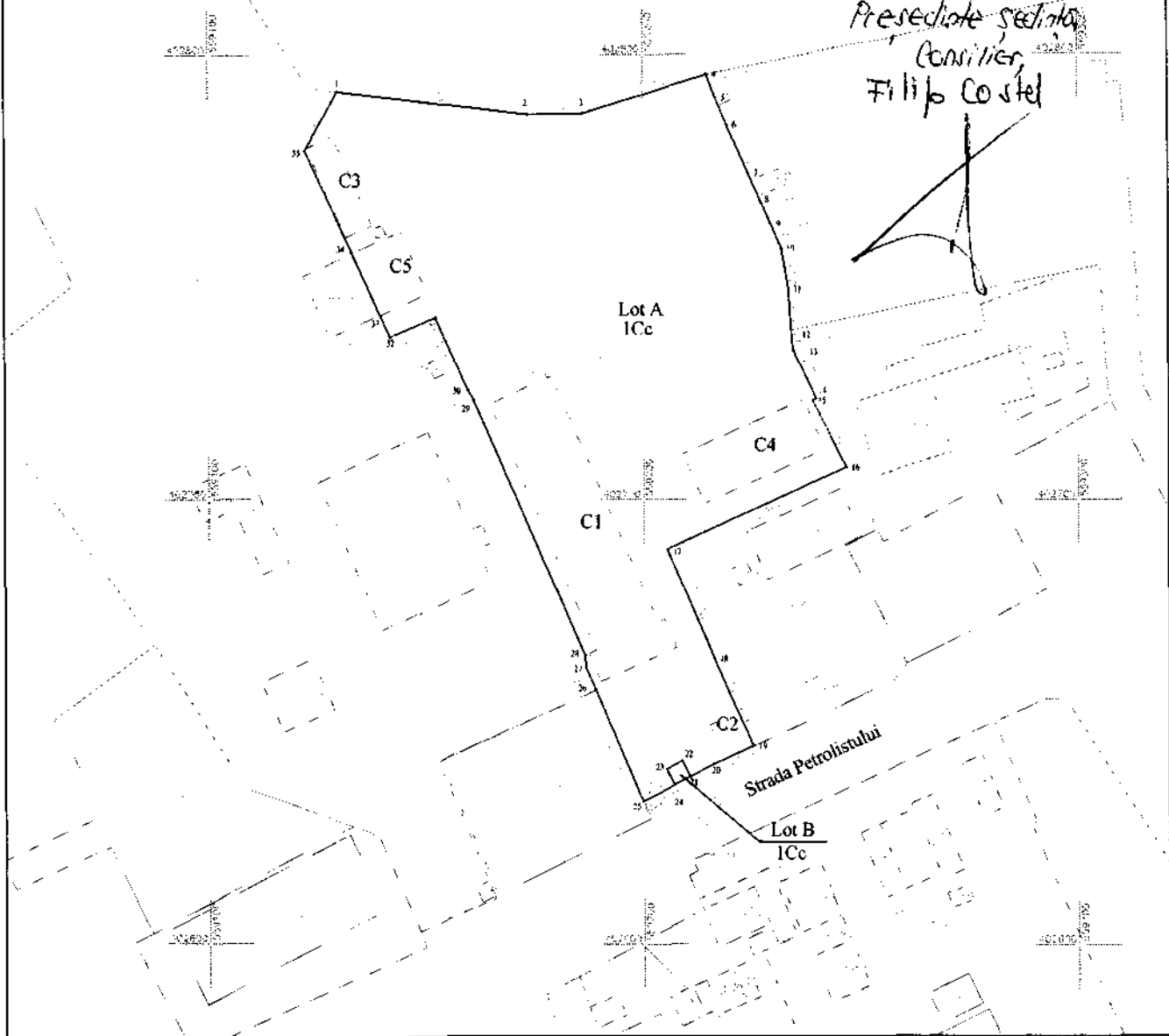
Data:
Stampila BCPI

**PLAN DE AMPLASAMENT SI DELIMITARE A IMOBILULUI
CU PROPUNEREA DE DEZLIPIRE/ALIPIRE**

Scara 1:1000

Nr. cadastral	Suprafata masurata a imobilului (mp)	Adresa imobilului
28581	9970	Str. Petrolistului, nr. 11 Oras Cămpina
Nr. Carte Funciara	Unitatea Administrativ Teritoriala (UAT)	
28581	Cămpina	

ANEXA NR. 2
la HCL nr. 93 / 30 Iul. 2021
Președinte ședință
Consilier
Filip Costel



dezlipire / alipire imobil

Situatia actuala (inainte de dezlipire/alipire)				Situatia viitoare (dupa de dezlipire/alipire)			
Nr. Cadastral	Suprafata (mp)	Categoria de folosinta	Descrierea imobilului	Nr. Cadastral	Suprafata (mp)	Categoria de folosinta	Descrierea imobilului
28581	9970	Cc	Teren intravilan	9954	Cc	Cc	Lot A - Teren partial imprejmuit
				16	Cc	Cc	Lot B - Teren partial imprejmuit
Total				Total	9970		

Executant: ing. Stoicescu Doina

Confirm executarea masuratorilor la teren,
corectitudinea intocmirii documentatiel cadastrale si
correspondenta acestora cu realitatea din teren

Doina Stoicescu
Semnatura s
Digitaly signed by Doina Stoicescu
DN: c=RO, o=ARHICAD GEOTOP SRL,
ou=Doina Stoicescu,
serialNumber=SD310,
givenName=Doina, sn=Stoicescu,
2.5.4.97=RO15942723
Date: 2021.06.18 09:19:15 +0300

Inspector

Confirm introducerea imobilului in baza de date
integrata si atribuirea numarului cadastral

Semnatura si parafa

Data.....
Stampila BCPI



