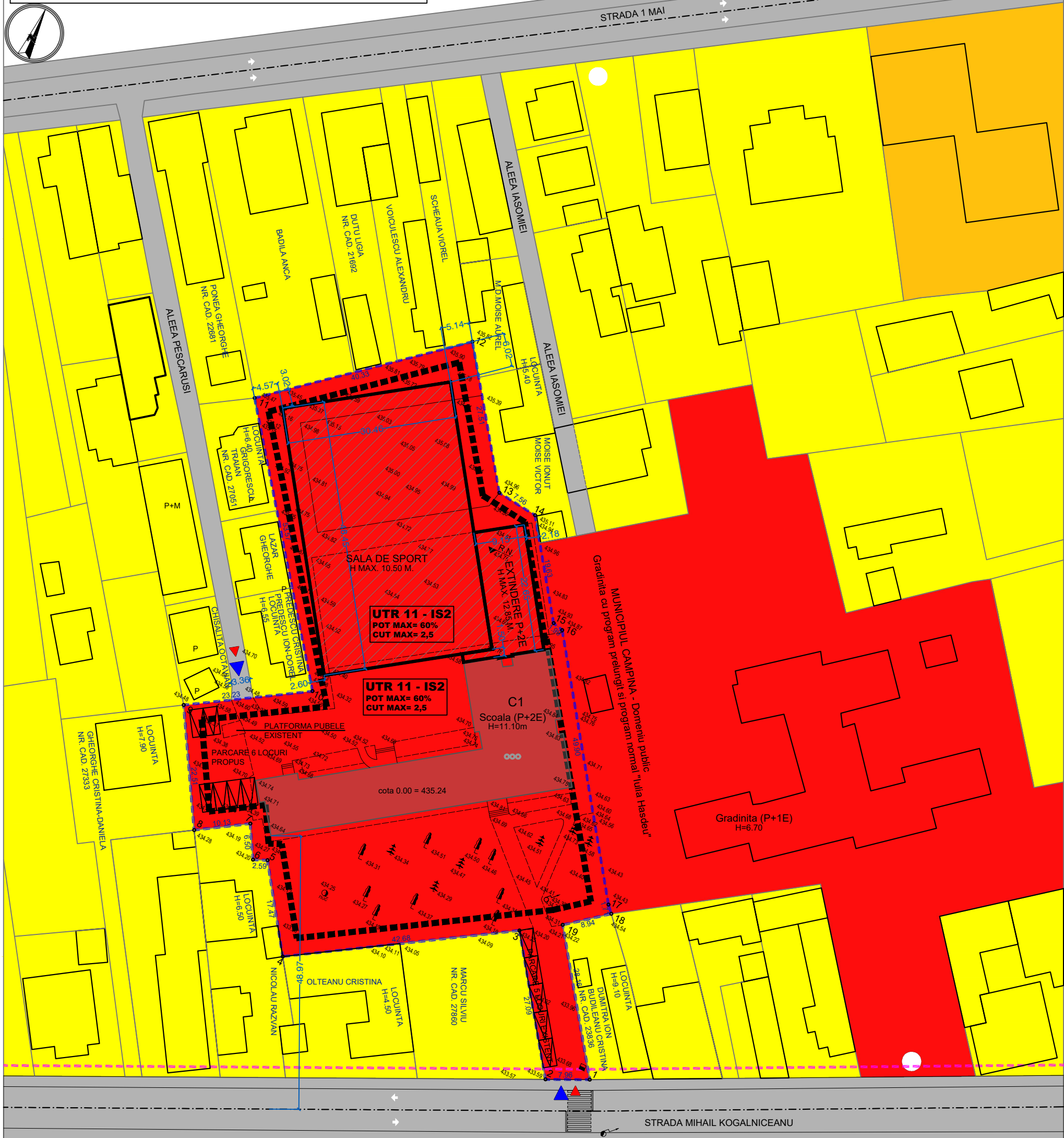


# PLAN URBANISTIC DE DETALIU

IMBUNATATIREA INFRASTRUCTURII EDUCATIONALE IN  
SCOALA GIMNAZIALA B.P. HASDEU DIN MUNICIPIUL  
CAMPINA - IN COMPLETARE CU NR. 23/01.02.2018

UTR 11 - IS2  
INDICATORI URBANISTICI  
POT MAX= 60%  
CUT MAX= 2,5

REGLEMENTARI URBANISTICE - A05



## LIMITE

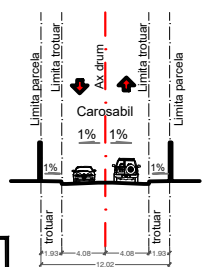
- LIMITA LOT CE A GENERAT PUD
- ALINIERE TERENURI CONFORM PUG
- LIMITA EDIFICABIL
- ACCES PIETONAL EXISTENT - SE MENTINE
- LIMITA AUTO EXISTENT - SE MENTINE

- ZONA INSTITUTII PUBLICE SI SERVICII
- ZONA LOCUINTE COLECTIVE SI DOTARI
- ZONA PENTRU LOCUINTE CU REGIM MIC DE INALTIME (P SI P+2)
- SCOALA EXISTENTA P+2E
- CONSTRUCTII PROPUSE

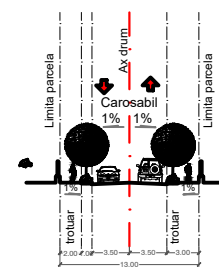
SUPRAFATA TEREN: 5644 mp, nr.cad.22823, inscris in CF nr.22823 - UAT Mun. Campina

Sc la sol C1 - Scoala cu clasele I-VIII "Bogdan Petriceicu Hasdeu" (P+2E) = 753 mp.

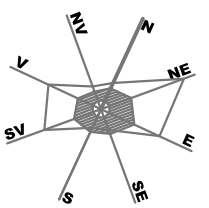
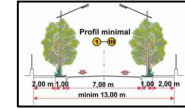
**PROFIL STRADAL**  
Str. Mihail Kogalniceanu  
(conform situatiei existente)  
ARTERA DE CIRCULATIE  
COLECTOARE CATEGORIA III



**PROFIL STRADAL**  
Str. Mihail Kogalniceanu  
(PROPUNERE)  
ARTERA DE CIRCULATIE  
COLECTOARE CATEGORIA III



**PROFIL STRADAL**  
Str. Mihail Kogalniceanu  
(conform PUG)  
ARTERA DE CIRCULATIE  
COLECTOARE CATEGORIA III



Inventar de coordonate - nr.cad.22823

Nr. Pct.	Coordonate pct.de contur	Lungimi latari D(U+1)	
	X [m]	Y [m]	
1	403024.980	558315.520	7.96
2	403021.680	558308.280	27.09
3	403043.930	558292.830	42.68
4	403021.850	558256.310	17.47
5	403036.350	558246.570	2.59
6	403035.340	558244.180	6.50
7	403041.010	558241.010	10.13
8	403035.720	558232.370	22.51
9	403005.280	558221.230	23.23
10	403067.230	558241.150	53.57
11	403110.540	558209.630	40.33
12	403136.120	558240.810	27.51
13	403113.580	558256.580	7.56
14	403112.620	558264.080	19.63
15	403096.460	558275.220	1.99
16	403095.990	558277.150	49.90
17	403054.940	558305.370	1.71
18	403053.570	558306.520	8.94
19	403048.100	558299.450	28.16

nr. crt.	BILANT TERITORIAL	EXISTENT + PROPUSE	
		SUPRAFATA (mp)	%
1.	CONSTRUCTII	2457	43,53
2.	SPATII VERZI	2115	37,50
3.	CIRCULATII + PLATFORME	1072	18,97
TOTAL SUPRAFATA STUDIATA		5644	100,00
SUPRAFATA DOMENIU PUBLIC AL MUNICIPIULUI CAMPINA		5644	100,00

P.O.T. MAXIM ADMIS CF. PUG = 60% C.U.T. MAXIM ADMIS CF. PUG = 2,5  
P.O.T. MAXIM REZULTAT = 43,53% C.U.T. MAXIM REZULTAT = 0,78  
SUPRAFATA TEREN = 5644 m.p. conform masuratorilor.  
ARIE CONSTRUITA LA SOL EXISTENTA = 753 M.P.  
ARIE DESFASURATA EXISTENTA = 2259 M.P.  
ARIE LA SOL PROPUSE = 1704 M.P.  
ARIE DESFASURATA PROPUSE = 2176 M.P.  
ARIE CONSTRUITA LA SOL REZULTATA = 2457 M.P.  
ARIE DESFASURATA REZULTATA = 4435 M.P.

SUPORT TOPOGRAFIC intocmit de S.C. ARHICAD GEOTOP S.R.L. CAMPINA

VERIFICATOR	NUMELE	SEMNTURA	CERNTA	REFERAT NR.
VERIFICATOR/EXPERT				REFERAT DE VERIFICARE/RAPORT DE EXPERTIZA TEHNICA
S.C. HOME A&D PROIECT SRL NR. INREG REG COM. 329/1567/2006, CUI 18868141 Campina, str. Siretului, nr. 2, Jd. Prahova, tel. fax. 0244334224 / mobil 0722121962				BENEFICIAR: MUNICIPIUL CAMPINA AMPLASAMENT: MUNICIPIUL CAMPINA, JUDEUL PRAHOVA, STRADA MIHAIL KOGALNICEANU, NR. 31,
CONTRACT :				---/2020
PROIECT :				---/2020
DESEINAT	ARH. GEORGEI BONCIU	SEMNTURA	SCARA 1/500	TITLU PROIECT: PLAN URBANISTIC DE DETALIU PENTRU IMBUNATATIREA INFRASTRUCTURII EDUCATIONALE IN SCOALA GIMNAZIALA B.P. HASDEU DIN MUNICIPIUL CAMPINA - IN COMPLETARE CU NR. 23/01.02.2018
PROIECTAT	ARH. GEORGEI BONCIU	SEMNTURA	DATA APRILE 2021	TITLU PLANSA: REGLEMENTARI URBANISTICE
DESEINAT	ARH. GEORGEI BONCIU	SEMNTURA		PLANSA: A05