



STRATEGIA DE DEZVOLTARE LOCALĂ A MUNICIPIULUI CÂMPINA PENTRU 2021-2027

ELABORATOR: Urban Scope S.R.L.



COLECTIV DE ELABORARE:

Manager de Proiect: Timnea Radu

ing. Andrei Gheorghiu

ing. Radu Dragomir

arh. Slivinschi Claudia Mihaela

ing. Burghelea Anca Emilia

ing. Ionela Dragomir

ing. Dulceanu Oana

ec. Buzdugan Georgiana

urb. Ana Negru

CUVÂNT ÎNAINTE

„Vreau un oraș fericit, cu oameni veseli, încrezători, optimiști și mândri de Câmpina lor. Un oraș care să se adapteze necesităților actuale ale locuitorilor, cu un nivel ridicat de accesibilitate și cu servicii de calitate.

Un oraș care să fie definit de creativitate, astfel încât să își păstreze aici oamenii și, în același timp, să fie atractiv pentru vizitatori și pentru investitori.

Vreau un oraș în care fiecare persoană să poată contribui cu idei de proiecte, fiecare opinie să poată fi fructificată cât mai eficient, fiecare eveniment să atragă un număr mare de vizitatori, fiecare element de identitate locală să devină cunoscut și căutat.

Vreau un oraș sănătos, viguros, sigur, curat și civilizat. Un oraș dinamic. Îl vom construi împreună!”

PRIMAR,

Ioan Alin Moldoveanu

Cuprins

Listă acronime și abrevieri	6
Lista graficelor din document	7
Lista figurilor din document	9
Lista tabelelor din document	10
Anexe	11
1. Introducere	12
1.1. Necesitatea și obiectivele Strategiei de Dezvoltare Locală	13
1.2. Stadiul implementării SDL 2014-2020	14
1.3. Principii și metodologie	18
1.4. Corelarea cu strategii europene, naționale și regionale	20
1.4.1. Cadrul Programatic la nivel European	20
1.4.2. Cadrul Programatic la nivel Național	26
1.4.3. Cadrul Programatic la nivel Regional/Județean	37
1.4.4. Cadrul Programatic la nivel Local	42
2. Profilul Municipiului Câmpina	44
2.1. Localizare, caracteristici naturale și scurt istoric	44
2.1.1. Localizare	44
2.1.2. Caracteristici naturale	50
2.1.3. Scurt istoric	54
2.2. Analiza socio-demografică a municipiului Câmpina	
2.2.1. Populație și distribuția pe sexe, categorii de vârstă și etnii	56
2.2.2. Spor demografic	57
2.2.3. Spor migrator	57
2.3. Analiza socio-economică a municipiului Câmpina	
2.3.1. Forța de muncă	58
2.3.2. Structura activităților economice de la nivelul municipiului Câmpina și al județului Prahova	61
2.4. Analiza spațială și funcțională a municipiului Câmpina	66
2.4.1. Distribuția spațială a funcțiunilor și a terenurilor	66
2.4.2. Fond locativ	68
2.4.3. Distribuția spațiilor publice	71
2.5. Conectivitate	73
2.5.1. Conectivitate rutieră	73
2.5.2. Conectivitate feroviară	74

2.5.3. Rețea stradală	75
2.5.4. Infrastructura de transport public	76
2.6. Servicii de utilitate publică	78
2.6.1. Rețele edilitare de alimentare cu apă și canalizare	78
2.6.2. Rețele edilitare de alimentare cu energie (gaz, electricitate)	80
2.6.3. Gestionarea deșeurilor	82
2.6.4. Tehnologia de informare și comunicare (TIC)	84
2.7. Factorii de mediu	84
2.7.1. Aer	85
2.7.2. Apă	85
2.7.3. Sol	87
2.7.4. Poluarea industrială	87
2.7.5. Zone naturale	88
protejate	88
2.7.6. Schimbări climatice	89
2.8. Infrastructura educațională	90
2.9. Sănătate și servicii medicale	94
2.10. Asistență și servicii sociale	96
2.11. Oferta culturală, turistică și de loisir	98
2.12. Capacitate administrativă	103
2.13. Proiecte realizate/ în implementare	106
2.14. Concluzii. Disparități existente, tendințe și nevoi. Analiza S.W.O.T.	108
3. Planificarea strategică pentru perioada 2021-2027	120
3.1. Formularea diagnosticelor sectoriale, a diagnosticului integrat și recomandări pentru elaborarea strategiei	120
3.2. Viziune și Misiune. Direcții de acțiune	126
3.3. Obiective strategice. Obiective specifice	128
3.4. Portofoliul de proiecte. Matricea de prioritizare	133
3.4.1. Lista de proiecte	133
3.4.2. Matricea de prioritizare	134
3.4.3. Lista de proiecte prioritare	136
3.4.4. Descrierea procesului consultativ	136
3.5. Proceduri de monitorizare a implementării portofoliului de proiecte	137

Listă acronime și abrevieri

APL – Autoritate Publică Locală

UAT – Unitate Administrativ Teritorială

ZUF – Zonă Urbană Funcțională

OMS – Organizația Mondială a Sănătății

ISCED – Clasificarea Internațională Standard a Educației

LMI – Lista Monumentelor Istorice

ANRE – Autoritatea Națională de Reglementare în domeniul Energiei

CJ – Consiliul Județean

ONRC – Oficiul Național al Registrului Comerțului

CAEN – Clasificarea Activităților din Economia Națională

AJPIS – Agenția Județeană pentru Plăți și Inspecție Socială

DGASPC – Direcția Generală de Asistență Socială și Protecția Copilului

SEAU – Stația de Epurare Ape Uzate

ONG – Organizație Non-Guvernamentală

SWOT – Streanght, Wickness, Opportunities, Threasts (Puncte tari, Puncte slabe, Oportunități și Amenințări)

CHP - Combined Heat and Power (Cogenerare)

SPCLEP – Serviciul Public Comunitar Local de Evidență a Persoanelor

DSP – Direcția de Sănătate Publică

CNI – Compania Națională de Investiții

Lista graficelor din document

<i>Grafic 1 - Evoluția populației în ultimii 10 ani conform Institutului Național de Statistică.....</i>	<i>56</i>
<i>Grafic 2 - Distribuția populației pe sexe conform Institutului Național de Statistică.....</i>	<i>56</i>
<i>Grafic 3 - Piramida vârstelor conform Institutului Național de Statistică.....</i>	<i>56</i>
<i>Grafic 4 - Distribuția numărului de nașteri și de decese în municipiul Câmpina între anii 2009 și 2019 conform Institutului Național de Statistică.....</i>	<i>57</i>
<i>Grafic 5 - Distribuția numărului de căsătorii și de divorțuri în municipiul Câmpina între anii 2009 și 2019 conform Institutului Național de Statistică.....</i>	<i>57</i>
<i>Grafic 6 - Distribuția numărului de migrări din municipiul Câmpina și de stabiliri în perioada 2009 și 2019 conform Institutului Național de Statistică.....</i>	<i>57</i>
<i>Grafic 7 - Distribuția numărului de șomeri în municipiul Câmpina între anii 2015 și 2019.....</i>	<i>58</i>
<i>Grafic 8 - Distribuția numărului de șomeri în județul Prahova între anii 2015 și 2019.....</i>	<i>58</i>
<i>Grafic 9 - Distribuția numărului mediu de salariați la nivelul municipiului Câmpina și județului Prahova între anii 2009 și 2019</i>	<i>58</i>
<i>Grafic 10 - Distribuția salariaților din municipiul Câmpina pe domenii de activitate CAEN în anul 2019.....</i>	<i>60</i>
<i>Grafic 11 - Distribuția salariaților din județul Prahova pe domenii de activitate CAEN în anul 2019.....</i>	<i>60</i>
<i>Grafic 12 - Distribuția numărului de întreprinderi din municipiul Câmpina în anul 2019.....</i>	<i>61</i>
<i>Grafic 13 - Distribuția terenurilor în cadrul UAT Câmpina în funcție de încadrarea în intravilan extravilan.....</i>	<i>66</i>
<i>Grafic 14 - Distribuția terenurilor în funcție de folosință în cadrul UAT Câmpina.....</i>	<i>67</i>
<i>Grafic 15 - Evoluția distribuției terenurilor în funcție de folosință în ultimii 10 ani.....</i>	<i>67</i>
<i>Grafic 16 - Evoluția suprafeței medii de locuire la nivel județean.....</i>	<i>68</i>
<i>Grafic 17 - Media suprafeței de locuit pe municipii și orașe în județul Prahova conform INS.....</i>	<i>68</i>
<i>Grafic 18 - Evoluția locuințelor finalizate în ultimii 10 ani în municipiul Câmpina conform INS.....</i>	<i>68</i>
<i>Grafic 19 - Evoluția lungimii rețelei de gaze naturale la nivelul UAT Câmpina conform Institutului Național de Statistică.....</i>	<i>80</i>
<i>Grafic 20 - Evoluția consumului de gaze naturale la nivelul mun. Câmpina conform Institutului Național de Statistică.....</i>	<i>81</i>
<i>Grafic 21 - Cantitatea de deșeuri colectate selectiv și valorificate în jud. Prahova și în mun. Câmpina.....</i>	<i>83</i>
<i>Grafic 22 - Numărul de contracte de salubritate la nivelul UAT Câmpina.....</i>	<i>83</i>
<i>Grafic 23 - Distribuția unităților școlare după nivelurile de educație conform Institutului Național de Statistică.....</i>	<i>90</i>
<i>Grafic 24 - Evoluția distribuției numărului de elevi pe fiecare nivel de educație conform Institutului Național de Statistică.....</i>	<i>91</i>
<i>Grafic 25 - Evoluția distribuției numărului de cadre didactice pe fiecare nivel de educație conform Institutului Național de Statistică</i>	<i>92</i>
<i>Grafic 26 - Media numărului de elevi per cadru didactic în funcție de nivelul de educație conform Institutului Național de Statistică.....</i>	<i>92</i>
<i>Grafic 27 - Repartiția numărului de săli de clasă în funcție de nivelul de educație conform Institutului Național de Statistică.....</i>	<i>93</i>

<i>Grafic 28 - Distribuția numărului de paturi pe secții în cadrul Spitalului Municipal Câmpina conform Institutului Național de Statistică.....</i>	<i>94</i>
<i>Grafic 29 - Evoluția numărului de cadre sanitare la nivelul mun. Câmpina conform Institutului Național de Statistică.....</i>	<i>95</i>
<i>Grafic 30 - Gradul de deservire al numărului de paturi în spitale raportat la numărul de locuitori conform Institutului Național de Statistică.....</i>	<i>95</i>
<i>Grafic 31 - Gradul de deservire al numărului de cadre sanitare în spitale raportat la numărul de locuitori conform Institutului Național de Statistică.....</i>	<i>95</i>
<i>Grafic 32 - Gradul de deservire al numărului de medici de familie raportat la numărul de locuitori conform Institutului Național de Statistică.....</i>	<i>95</i>
<i>Grafic 33 - Gradul de deservire al numărului de medici, exclusiv med. stomatologi, raportat la numărul de locuitori conform Institutului Național de Statistică.....</i>	<i>96</i>
<i>Grafic 34 - Gradul de deservire al numărului de medici stomatologi raportat la numărul de locuitori conform Institutului Național de Statistică.....</i>	<i>96</i>
<i>Grafic 35 - Structura vizitatorilor Muzeului Memorial B.P.Hașdeu în anul 2019.....</i>	<i>99</i>
<i>Grafic 36 - Evoluția activităților întreprinse în cadrul Bibliotecii Municipale Câmpina.....</i>	<i>99</i>
<i>Grafic 37 - Distribuția tipurilor de unități de cazare la nivelul mun. Câmpina conform Institutului Național de Statistică.....</i>	<i>102</i>
<i>Grafic 38 - Distribuția numărului de înnoptări pe lună în mun. Câmpina în perioada Feb 2019-2020 conform INS.....</i>	<i>102</i>
<i>Grafic 39 - Distribuția numărului de înnoptări pe ani în mun. Câmpina în perioada 2009-2019 conform INS.....</i>	<i>102</i>

Lista figurilor din document

<i>Figură 1 - Etape ale elaborării strategiei de dezvoltare.....</i>	<i>19</i>
<i>Figură 2 - Planificare etape cheie conform Acordului de la Paris.....</i>	<i>22</i>
<i>Figură 3 - Coridoare cheie la nivel national, analiza AECOM – elaboratorul MPGT.....</i>	<i>31</i>
<i>Figură 4 - Hartă Regiunea Sud-Muntenia.....</i>	<i>36-37</i>
<i>Figură 5 - Hartă regiuni de dezvoltare.....</i>	<i>45</i>
<i>Figură 6 - Limite unități administrativ teritoriale.....</i>	<i>46</i>
<i>Figură 7 - Hartă cu centrele urbane și rangul acestora.....</i>	<i>47</i>
<i>Figură 8 - Orașe și comune aflate în izocrona de 20 km.....</i>	<i>47</i>
<i>Figură 9 - Distanțe rutiere.....</i>	<i>49</i>
<i>Figură 10 - Harta magistrelor feroviare naționale.....</i>	<i>49</i>
<i>Figură 11 - Relieful municipiului Câmpina.....</i>	<i>50</i>
<i>Figură 12 - Relieful județului Prahova.....</i>	<i>51</i>
<i>Figură 13 - Roza vânturilor pentru Mun. Câmpina.....</i>	<i>52</i>
<i>Figură 14 -Evoluția temperaturilor medii pe luni.....</i>	<i>52</i>
<i>Figură 15 -Distribuția cantităților medii de precipitații pe luni.....</i>	<i>52</i>
<i>Figură 16 -Distribuția nebulozității pe luni.....</i>	<i>52</i>
<i>Figură 17 - Exploatarea petrolieră din Câmpina la începutul secolului XX⁷⁵.....</i>	<i>54-55</i>
<i>Figură 18 - Rafinăria „Steaua Română”⁷⁶.....</i>	<i>54-55</i>
<i>Figură 19 - Distribuția pe județe a salariului mediu.....</i>	<i>65</i>
<i>Figură 20 - Limita UAT Câmpina și limita intravilanului municipiului.....</i>	<i>66</i>
<i>Figură 21 - Hartă impozitare mun. Câmpina în vigoare.....</i>	<i>70</i>
<i>Figură 22 - Distribuția spațiilor verzi la nivelul UAT Câmpina în funcție de tipologia acestuia.....</i>	<i>72</i>
<i>Figură 23 - Legături rutiere.....</i>	<i>73</i>
<i>Figură 24 - Rețea stradală.....</i>	<i>75</i>
<i>Figură 25 - Trasee transport public.....</i>	<i>76-77</i>
<i>Figură 26 - Situri Natura 2000 (pSCI,SCI sau SAC).....</i>	<i>88</i>
<i>Figură 27 - Hartă risc alunecări de teren.....</i>	<i>89</i>
<i>Figură 28- Hartă risc de inundații.....</i>	<i>89</i>
<i>Figură 29 - Organigrama Primăriei Municipiului Câmpina.....</i>	<i>104</i>

Lista tabelelor din document

<i>Tabel 1 - Distribuția numărului de întreprinderi din municipiul Câmpina pe tipologii în anul 2019.....</i>	<i>61</i>
<i>Tabel 2 - Cele mai mari întreprinderi din municipiul Câmpina.....</i>	<i>62-63</i>
<i>Tabel 3 - Productivitatea muncii per salariat pe fiecare domeniu CAEN pentru întreprinderile din municipiul Câmpina.....</i>	<i>64</i>
<i>Tabel 4 - Prețurile minime ale imobilelor din zidărie conform Uniunii Notarilor Publici în anul 2019 (1 euro=4.9 lei).....</i>	<i>69</i>
<i>Tabel 5 - Prețurile minime ale imobilelor din zidărie conform Uniunii Notarilor Publici în anul 2020 (1 euro=4.9 lei).....</i>	<i>69</i>
<i>Tabel 6 - Prețurile minime ale apartamentelor conform Uniunii Notarilor Publici în anul 2019(1 euro=4.9 lei).....</i>	<i>69</i>
<i>Tabel 7 - Prețurile minime ale apartamentelor conform Uniunii Notarilor Publici în anul 2020 (1 euro=4.9 lei).....</i>	<i>70</i>
<i>Tabel 8 - Lista de spații verzi la nivelul mun. Câmpina</i>	<i>71</i>
<i>Tabel 9 - Plecări feroviare din mun. Câmpina.....</i>	<i>74</i>
<i>Tabel 10 - Sosiri feroviare în mun. Câmpina.....</i>	<i>74</i>
<i>Tabel 11 - Debite de proiectare SEAU Câmpina.....</i>	<i>79</i>
<i>Tabel 12 - Încărcări influente SEAU Câmpina.....</i>	<i>85</i>
<i>Tabel 13 - Cerințe privind efluentul SEAU Câmpina.....</i>	<i>86</i>
<i>Tabel 14 - Numărul de absolvenți la nivelul mun. Câmpina și jud. Prahova conform Institutului Național de Statistică.....</i>	<i>92</i>
<i>Tabel 15 - Evoluția infrastructurii de sănătate la nivelul mun. Câmpinei Conform Adresă DSP si INS.....</i>	<i>94</i>
<i>Tabel 16 - Trasee turistice în zona Câmpina.....</i>	<i>101</i>
<i>Tabel 17 - Evoluția Bugetului Local al Municipiului Câmpina în perioada 2017-2019.....</i>	<i>105</i>
<i>Tabel 18 - Proiecte de investiții ale Primăriei Municipiului Câmpina.....</i>	<i>107</i>
<i>Tabel 19 - Analiză S.W.O.T.</i>	<i>109-119</i>
<i>Tabel 20 - Ponderea indicatorilor de impact.....</i>	<i>135</i>
<i>Tabel 21 - Acordarea punctajului pe tipologii de impact.....</i>	<i>135</i>
<i>Tabel 23 - Indicatori de monitorizare a implementării Strategiei de Dezvoltare Locală.....</i>	<i>141-146</i>

Anexe

Anexa 1 – Listă de proiecte propuse pentru municipiul Câmpina

Anexa 2 – Listă de proiecte prioritare propuse pentru municipiul Câmpina în perioada 2021-2027

Anexa 3 – Raport al procesului de consultare publică – Chestionar online


Anexa 4 – Raport al întâlnirilor de consultare cu grupurile de lucru pe domenii (mediul economic, infrastructură și mediu, sănătate, educație, cultură, social și orașe și comune din ZUF Câmpina) privind identificarea și ordonarea după prioritate a proiectelor

1. Introducere

În prezent, tendințele globale sunt acelea de urbanizare și de creare a unor mari poli de creștere dominați de mediul economic, la nivelul fiecărei regiuni. La nivel mondial se estimează că până în anul 2050 două treimi din populația globului va locui în orașe, iar odată cu această dezvoltare a mediului urban apar noi provocări și sunt necesare noi soluții pentru a putea construi orașele viitorului într-un mod sustenabil pe toate straturile acestuia (economic, social, edilitar și altele).

Municipiul Câmpina se află, însă, în proximitatea polilor de creștere Ploiești - București – Brașov, și, în consecință, se încadrează în rândul orașelor care aparțin curentului „Shrinking Cities” („Orașe în scădere”) din cauza migrației populației tinere spre și către zone mai ofertante din punct de vedere al calității vieții. Pentru ca municipiul Câmpina să poată în perioada 2021-2027 să stopeze și chiar să combată această pierdere

demografică, necesită să adopte o viziune care să vizeze bunăstarea cetățenilor și să se diferențieze de municipalitățile apropiate cu un grad mai mare de atractivitate. În acest demers este necesară o viziune ambițioasă și mobilizatoare care reiese din situația actuală și se axează pe elemente de potențial care se conturează în cadrul etapa de analiză. Procesul de urbanizare în contextul României a fost unul rapid și neplanificat, în marea parte, iar în cadrul marilor orașe, de tip magnet, din teritoriu, o asemenea abordare se resimte în situația contemporană a acestora, fiind sufocate, neglijate și cu mari probleme de mobilitate urbană. Ținând cont de acest aspect, inițiativa administrației publice a municipiului Câmpina este de a crea prin intermediul acestei strategii de dezvoltare locală, un cadru ordonat, dar maleabil, astfel încât să aibă o abordare integrată a tuturor demersurilor de investiții și dezvoltare care să vină în sprijinul nevoilor reale ale cetățenilor săi.



1.1.Necesitatea și obiectivele Strategiei de Dezvoltare Locală

Strategia de Dezvoltare Locală este un instrument de planificare pe termen mediu-lung care are rolul de a contura viitorul municipiului Câmpina, având ca ani de referință perioada cuprinsă între 2021 și 2027.

Scopul principal al unui asemenea document este acela de a fundamenta deciziile de investiții prin actualizarea principalelor trăsături socio-economice și demografice ale urbei, însă, în același timp făcând referire la dezvoltarea spațială a orașului în timp și la elementele ce țin de cadrul construit și natural, atât din cadrul Unității Administrativ Teritoriale, cât și din cadrul Zonei Urbane Funcționale.

Orice municipiu este precum un organism viu care se dezvoltă în funcție de condițiile interne ale sistemului, precum și de cele externe care pot determina anumite amenințări sau oportunități. Cunoașterea în detaliu a mediilor care condiționează sau care pot condiționa creșterea și îmbunătățirea condițiilor de trai este necesară pentru a putea integra soluții de avarie sau preventive. Analiza mediilor menționate anterior se realizează având ca fundamentare informațiile primite de la administrația publică locală sau alte surse ale administrației publice de la diverse niveluri și are menirea de a puncta elementele de interes pentru viitoarea dezvoltare a comunității locale.

În cadrul acestei strategii se vor:

- defini scopuri pe care municipiul trebuie să le atingă până la finalizarea perioadei de planificare;
- propune acțiuni care vor duce la îndeplinirea acestor obiective;
- aloca resurse pentru ca aceste acțiuni să poată avea efectele scontate;
- determina timpii necesari și succesiunea acțiunilor;
- stabili responsabili care să supervizeze buna desfășurare a tuturor etapelor;
- crearea unui cadru de control și monitorizare pentru ca la finalul perioadei de planificare gradul de implementare al proiectelor să fie unul mare și cu impact pe mai multe planuri ale vieții locuitorilor.

Un alt aspect de importanță majoră este utilizarea eficientă și eficace a fondurilor europene și naționale, iar în sprijinirea acestui demers este imperios necesară o strategie de dezvoltare locală cuprinzătoare, însă în același timp specifică, astfel încât propunerile de proiecte care să fie depuse spre finanțare să fie unele care să fie parte integrantă din viziunea pentru dezvoltarea municipiului.

1.2. Stadiul implementării SDL 2014-2020

NR. CRT.	PROIECT	STADIU			OBSERVAȚII
		REALIZAT	ÎN IMPLEMENTARE	NEREALIZAT	
S1: DEZVOLTARE URBANĂ					
1	Reabilitarea fațadelor și lucrări de eficiență energetică a clădirilor publice;				Clădirile: Spitalul Municipal Câmpina și Colegiul Tehnic C-tin Istrati
2	Reabilitarea Clădirii Clubului Copiilor;				
3	Construire de piste pentru biciclete;				
4	Reabilitarea/modernizarea trotuarelor, aleilor pietonale, care să faciliteze accesul inclusiv pentru persoanele cu nevoi speciale;				
5	Construirea unui Cimitir Nou;				realizat AC 288/2014 și AC 69/2016
6	Extinderea cimitirului și modernizarea capelei Bobâlna;				realizat AC 86/2019
7	Amenajarea de zone de tip „shared space” (spații partajate)				
8	Reabilitarea fațadelor clădirilor rezidențiale și lucrări de eficiență energetică;				partial AC 157/06.08.2019
9	Amenajarea unui teren de sport multifuncțional;				
10	Amenajarea parcului municipal ca parc tematic;				
11	Reabilitarea Parcului Soldat;				realizat AC 67/20.04.2018
12	Amenajarea aleilor pietonale și spațiilor verzi din Parcul Trandafirilor;				
13	Modernizarea zonei de agrement Fântâna cu Cireși;				
14	Amenajarea unui „skate park”;				realizat AC nr. 66/20.04.2018
15	Modernizarea clădirii Cinematografului local;				
16	Realizarea unei săli de sport polivalentă a municipiului;				
S2: POPULAȚIE ȘI FORȚĂ DE MUNCĂ					
1	Înființarea unui Centru Regional de formare profesională continuă a personalului angajat în întreprinderile sociale sau în structuri care promovează economia bazată pe cunoaștere;				
2	Dezvoltarea învățământului dual (învățământ profesional complementar la cererea agenților economici);				

S3: DEZVOLTARE ECONOMICĂ

1	Organizare evenimente periodice dedicate mediului de afaceri local („Gala mediului de afaceri din Municipiul Câmpina”);				
2	Dezvoltarea parteneriatelor între producătorii locali și întreprinderile de turism cu funcțiuni de cazare și alimentație publică				
3	Centru de resurse informaționale și comunicare pentru mediul de afaceri local;				
4	Înființarea parcului industrial Câmpina (zona Paltinu);				

S4: TURISM

1	Organizarea de evenimente locale pentru atragerea turiștilor;				
2	Valorificarea potențialului turistic și cultural din Câmpina prin crearea brandului municipiului Câmpina;				
3	Reabilitare, modernizarea și revitalizarea Satului de vacanță;				
4	Reabilitare și extindere baza turistică de agrement Muscel;				
5	Reabilitarea monumentului istoric arhitectural - capela Hernea;				
6	Construirea unui parc de distracții/ spațiu de agrement complex;				
7	Realizarea unui ghid turistic al obiectivelor, traseelor și formelor de turism ce pot fi practicate în Câmpina și împrejurimi;				au fost realizate hărți
8	Elaborarea unui plan de marketing și acțiuni pentru promovarea obiectivelor turistice ale municipiului;				

S5: INFRASTRUCTURĂ ȘI ECHIPARE EDILITARĂ

1	Plan de Mobilitate Urbană Durabilă;				
2	Reabilitarea străzilor și aleilor orășenești	x	x		
3	Modernizare și extindere căi de comunicație între str. Rezervoarelor, Str. Arinului și str. Muscel				
4	Reabilitarea străzii Plevnei în urma alunecărilor de teren;				parțial
5	Reabilitarea și consolidarea Șoselei Paltinu;				parțial realizat de Consiliul Județean
6	Modernizarea și extinderea rețelei de iluminat public (zonele Muscel și Voila);				
7	Îmbunătățirea sistemului de indicatoare rutiere;				
8	Modernizarea sistemului de semaforizare;				
9	Modernizarea sistemului de management al traficului/ implementarea de sisteme inteligente de management al traficului (ITS)				
10	Reglementări privind reducerea vitezei de circulație în zonele vulnerabile;				
11	Modernizarea spațiilor de parcare existente/ Crearea de noi spații de parcare;				

12	Implementare sistem de tarifare integrată transport local-transport județean				
13	Dotarea cu sisteme de supraveghere video a locurilor publice cu infraționalitate ridicată;				parțial
14	Derularea de campanii de conștientizare a utilizării transportului public;				
15	Derularea de campanii de educație rutieră adresate tinerilor				
16	Derularea de campanii de informare/ comunicare adresate participanților la trafic (șoferi, pietoni, bicicliști etc.);				

S6: EDUCAȚIE ȘI CULTURĂ

1	Reabilitare Liceului Tehnologic Energetic				
2	Reabilitarea, extinderea și consolidarea Școlii „B. P. Hașdeu”;				“Îmbunătățirea infrastructurii educaționale în Școala Gimnazială B.P. Hașdeu, Municipiul Câmpina” - în contractare
3	Amenajarea unei baze sportive la Colegiul Tehnic Constantin Istrati				
4	Construcția/ modernizarea sălii de sport a Școlii Gimnaziale „Ion Câmpineanu”;				
5	Lucrări de reparații capitale Cămin Energetic;				parțial
6	Amenajare muzeu pentru conservarea și punerea în valoare a patrimoniului cultural local (Muzeul Câmpinei)				
7	Reabilitarea, modernizarea și dotarea Casei Tineretului;				realizat parțial AC 150/2018 fatade
8	Înființarea Centrului Cultural pentru Tineret;				
9	Realizarea unui monument reprezentativ a municipiului Câmpina;				realizat
10	Modernizarea sălii de spectacol a Casei de Cultură „Geo Bogza”;				
11	Restaurare, dotare și valorificarea durabilă a patrimoniului cultural al obiectivului de patrimoniu Muzeul memorial B.P. Hașdeu				AC 193/2019
12	Valorificarea sitului arheologic „Vama Prahovei” (vama Câmpina);				
13	Realizarea și dotarea unui Centru de Expoziții;				

S7: SĂNĂTATE ȘI PROTECȚIE SOCIALĂ

1	Crearea de facilități pentru cadrele medicale specializate;				
2	Construcția/ reabilitarea/ modernizarea locuințelor sociale și protejate;				SF, cerere de finanțare, fișă de proiect și documentațiile aferente depuneri realizate
3	Crearea unui Cluster management microregional de întreprinderi sociale;				
4	Înființarea unei școli de incluziune durabilă în municipiul Câmpina;				

S8: MEDIU

1	Plan de Acțiune privind Energia Durabilă				Program de îmbunătățire a eficienței energetice pentru municipiul Câmpina aprobat prin H.C.L. 127/27.09.2016
2	Realizarea unui Parc Fotovoltaic pe raza municipiului Câmpina;				
3	Realizarea Master Planului Managementului Deșeurilor;				
4	Implementarea sistemului de colectare selectivă a deșeurilor municipale;				realizat de operatorul public de salubritate
5	Campanie de educare și informare cu privire la colectarea selectivă a deșeurilor;				
6	Studiu de oportunitate privind introducerea unui sistem ecologic de transport în comun/ Reabilitarea/modernizarea stațiilor de autobuz;				
7	Achiziționarea de autobuze ecologice de transport local;				
8	Derularea de campanii pentru conștientizarea conceptului de „car pooling”				
9	Realizarea de perdele verzi de-a lungul arterelor intens circulate care să minimizeze impactul negativ al transportului;				
10	Lucrări de stabilizare terenuri și stopare alunecări de teren;				realizat parțial

S9: CAPACITATE ADMINISTRATIVĂ

1	Evaluarea proceselor și procedurilor de lucru interne utilizate și simplificarea/actualizarea acestora pentru reducerea timpilor de furnizare a serviciilor și creșterea eficienței lor;				
2	Lucrări de întreținere și modernizare a clădirii Primăriei municipiului Câmpina;				
3	Cartarea și informatizarea resurselor publice gestionate de Primăria Câmpina (spații, terenuri);				
4	Realizarea unui sistem informatic integrat și dotare cu echipamente IT la Primăria municipiului Câmpina;				
5	Realizarea cadastrului general în municipiul Câmpina;				parțial - 232 imobile

1.3. Principii și metodologie

Strategia de dezvoltare locală, în general, are ca obiectiv final remedierea punctelor slabe și construirea pe baza elementelor de potențial în domeniile vizate. Aceasta se constituie ca cadrul utilizat de municipalități pentru a adresa problematicele dezvoltării urbane, utilizarea terenurilor și evoluția dinamicilor urbane într-un mod responsabil.

Cele șapte caracteristici ale strategiilor sunt următoarele (CSÁTH M., 1993): *imagine asupra viitorului, creativitate, flexibilitate, activitate, create pentru acțiune, orientare spre schimbare, orientare spre un câștig durabil.*

Având în vedere faptul că strategia de dezvoltare vizează un interval temporal de lungime medie spre lungă și ține cont de tendințele de dezvoltare previzionate atât la nivel local, cât și la nivel regional, național, european, *imaginea asupra viitorului* este un element cheie pe baza căruia se construiește viziunea pentru un an de referință.

Creativitatea la care se face referire provine din faptul că se conturează posibile elemente care ar susține un proces de dezvoltare durabilă a municipiului în contextul macro.

Caracterul *flexibil* al strategiilor de dezvoltare locală vine în sprijinul faptului că acestea avantajează sisteme care se adaptează în permanență condițiilor externe (contextul regional, național, european etc.) și modificării situației interne (contextul local).

Predispoziția pentru *acțiune* este datorată faptului că pentru a putea fi îndeplinită viziunea sunt necesare acțiuni pentru a *schimba* condițiile din cadrul sistemului pentru a putea crește nivelul de trai și calitatea vieții locuitorilor săi.

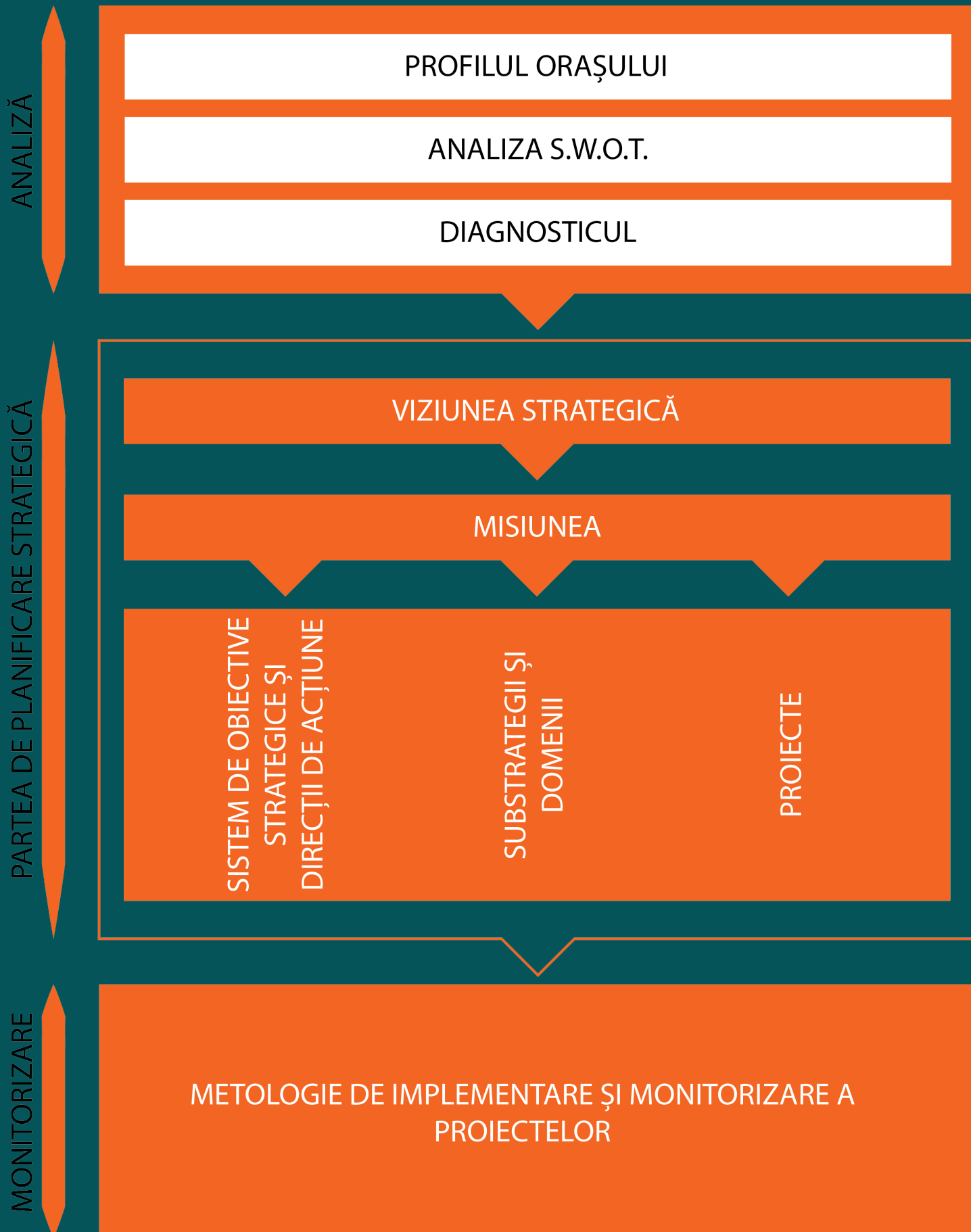
Dezvoltarea *durabilă* implică necesitatea ca acțiunile întreprinse să aibă efecte care să implice cel puțin menținerea nivelului de dezvoltare atins pentru o perioadă lungă de timp, însă dezirabil este ca acesta să crească.

Principiile care stau la baza prezentei strategii vizează abordarea integrată a următoarelor elemente:

- **Colaborare și competitivitate** în cadrul teritoriului la nivel macro;
- Creșterea **gradului de funcționalitate** a orașului pe diverse paliere;
- Creșterea **autonomiei economice** a municipiului în teritoriu;
- Includerea **elementelor de durabilitate și sustenabilitate** în toată gama de proiecte viitoare;
- Îmbunătățirea gestionării a acestuia, astfel încât atât pe orizontală, cât și pe verticală între nivelurile **administrației publice cooperarea** să fie una **facilă**.

Metodologia de realizare a SDL Câmpina 2021-2027 este în concordanță cu metodologia specifică planificării strategice urbane și urmează următoarele etape:

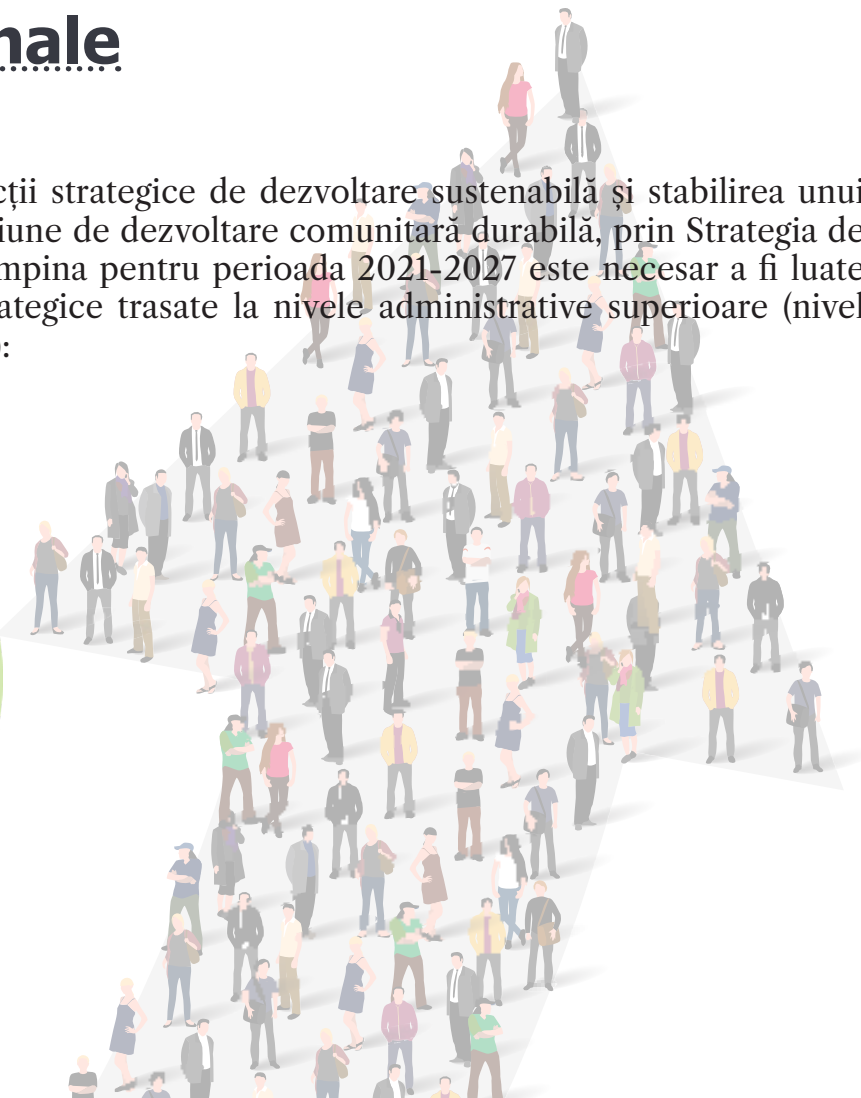
- Etapa de analiză și conturare a unui diagnostic pentru mediul intern și mediul extern sistemului urban
- Etapa de analiză integrată a rezultatelor obținute prin diagnosticarea situației existente și a tendințelor dezvoltării (analiza S.W.O.T.)
- Etapa de alcătuire unui cadru pentru dezvoltările viitoare (viziune, misiune, obiective strategice și obiective specifice/sectoriale)
- Etapa de stabilire a modului în care viitoarele dezvoltări deziderate pot fi atinse (direcții de acțiune, programe și proiecte)
- Etapa de întocmire a unei metodologii de implementare și monitorizare a proiectelor propuse prin strategie



Figură 1 - Etape ale elaborării strategiei de dezvoltare

1.4. Corelarea cu strategii europene, naționale și regionale

În vederea asigurării unei direcții strategice de dezvoltare sustenabilă și stabilirea unui portofoliu de proiecte aliniat cu o viziune de dezvoltare comunitară durabilă, prin Strategia de Dezvoltare Locală a Municipiului Câmpina pentru perioada 2021-2027 este necesar a fi luate în calcul următoarele documente strategice trasate la nivele administrative superioare (nivel european, național, regional/județean):



1.4.1. Cadrul Programatic la nivel European

EUROPA 2020 și continuarea demersurilor privind reformele

EUROPA 2020 a avut ca obiective asigurarea unor reforme pentru redresarea economică a Uniunii Europene (UE) în vederea creării unei baze solide pentru o creștere inteligentă, ecologică și favorabilă incluziunii; creștere inteligentă (dezvoltarea unei economii bazate pe cunoaștere și inovare), creștere durabilă (promovarea unei economii mai eficiente din punct de vedere al utilizării resurselor, mai ecologice și mai competitive) și creștere favorabilă incluziunii (promovarea unei economii cu o rată ridicată a ocupării forței de muncă, care să asigure coeziunea socială și teritorială).

Obiectivele 2020 au fost stabilite în ultimii ani de toate țările membre ale Uniunii europene și reeșalonate spre obiective mai noi și mai ambițioase către un orizont de timp mai mare, 2030.

Obiectivele SDL Câmpina se vor încadra în prioritățile stabilite la nivel european, un accent ridicat fiind pus pe continuarea investițiilor propuse în perioada anterioară de programare, inclusiv pe dezvoltarea capacității de reglementare și planificare strategică a administrației locale. Scopul final este asigurarea unui cadru adecvat pentru dezvoltarea sustenabilă și echilibrată a comunității, cu o manifestare clară în convergența nivelului de trai al cetățenilor săi către standarde europene.

AGENDA 2030 pentru dezvoltare durabilă

AGENDA 2030 pentru dezvoltare durabilă a fost adoptată de către 193 de state membre în cadrul Organizației Națiunilor Unite (ONU), inclusiv România, la Summit-ul privind dezvoltarea din septembrie 2015. Acesta este un program de acțiune globală în domeniul dezvoltării durabile – economic, social și de mediu, care va menține până 2030 cele 17 Obiective de Dezvoltare Durabilă (ODD). Acestea sunt:

1. **Fără sărăcie** – Eradicarea sărăciei în toate formele sale și în orice context.
2. **Foamete „zero”** – Eradicarea foametei, asigurarea securității alimentare, îmbunătățirea nutriției și promovarea unei agriculturi durabile.
3. **Sănătate și bunăstare** – Asigurarea unei vieți sănătoase și promovarea bunăstării tuturor la orice vârstă.
4. **Educație de calitate** – Garantarea unei educații de calitate și promovarea oportunităților de învățare de-a lungul vieții pentru toți.
5. **Egalitate de gen** – Realizarea egalității de gen și împuternicirea tuturor femeilor și a fetelor.
6. **Apă curată și sanitație** – Asigurarea disponibilității și managementului durabil al apei și sanitație pentru toți.
7. **Energie curată și la prețuri accesibile** – Asigurarea accesului tuturor la energie la prețuri accesibile, într-un mod sigur, durabil și modern.
8. **Muncă decentă și creștere economică** – Promovarea unei creșteri economice susținute, deschise tuturor și durabile, a ocupării depline și productive a forței de muncă și a unei munci decente pentru toți.
9. **Industrie, inovație și infrastructură** – Construirea unor infrastructuri rezistente, promovarea industrializării durabile și încurajarea inovației.

10. **Inegalități reduse** – Reducerea inegalităților în interiorul țărilor și de la o țară la alta.

11. **Orașe și comunități durabile** – Dezvoltarea orașelor și a așezărilor umane pentru ca ele să fie deschise tuturor, sigure, reziliente și durabile.

12. **Consum și producție responsabile** – Asigurarea unor tipare de consum și producție durabile.

13. **Acțiune climatică** – Luarea unor măsuri urgente de combatere a schimbărilor climatice și a impactului lor.

14. **Viața acvatică** – Conservarea și utilizarea durabilă a oceanelor, mărilor și a resurselor marine pentru o dezvoltare durabilă.

15. **Viața terestră** – Protejarea, restaurarea și promovarea utilizării durabile a ecosistemelor terestre, gestionarea durabilă a pădurilor, combaterea deșertificării, stoparea și repararea degradării solului și stoparea pierderilor de biodiversitate.

16. **Pace, justiție și instituții eficiente** – Promovarea unor societăți pașnice și incluzive pentru o dezvoltare durabilă, a accesului la justiție pentru toți și crearea unor instituții eficiente, responsabile și incluzive la toate nivelurile.

17. **Parteneriate pentru realizarea obiectivelor** - Consolidarea mijloacelor de implementare și revitalizarea parteneriatului global pentru dezvoltare durabilă

România este angajată să implementeze Obiectivele de Dezvoltare Durabilă la nivel național, revizuire în anul 2018 Strategia Națională de Dezvoltare Durabilă prin integrarea Obiectivelor de Dezvoltare Durabilă. Astfel, provocarea majoră identificată la adresa implementării Obiectivelor a fost excluziunea socială, prin urmare în Strategia românească revizuită se pune accentul pe susținerea incluziunii persoanelor cu dizabilități, a tinerilor și a femeilor în politicile de dezvoltare.

Eradicarea sărăciei reclamă oportunități decente de angajare, iar prevenirea și evitarea excluziunii sociale necesită politici de coeziune socială.

România susține pe deplin ideea că Agenda 2030 trebuie să fie implementată de către instituțiile locale, răspunzând direct nevoilor cetățenilor. Astfel, nevoile, interesele și grijile acestora trebuie să fie soluționate prin definirea unor strategii de dezvoltare locală și națională.

Având în vedere că prezenta Strategie

de Dezvoltare Locală este elaborată la începutul perioadei de programare 2021-2027, respectiv în perioada în care se conturează/definitivează perspectivele de dezvoltare și strategiile la nivel European, la stabilirea setului de obiective generale și specifice de dezvoltare a Municipiului Câmpina se vor avea în vedere atât documentele strategice relevante existente în prezent, cât și comunicările oficiale privind alte strategii și viziuni de definire a măsurilor și planurilor de acțiune de la nivelul UE în perioada 2021-2027.

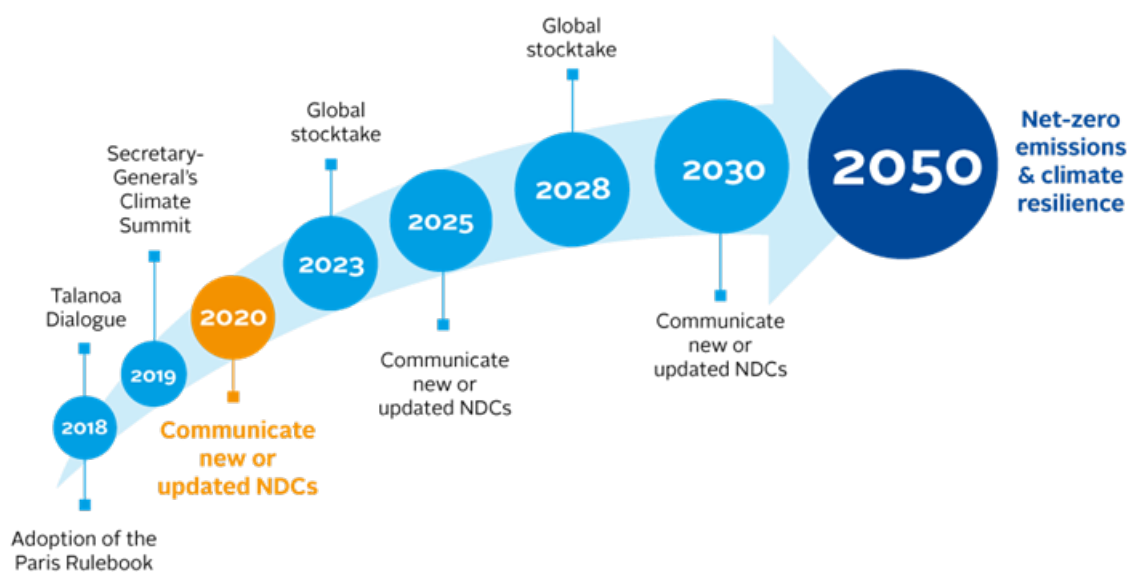
Acordul de la Paris

Acordul de la Paris a fost negociat în timpul COP-21 la Paris și a fost aprobat la 12 decembrie 2015. Fiind tratat în temeiul Convenției-cadru a Organizației Națiunilor Unite privind schimbările climatice, care reglementează măsurile de reducere a emisiilor de dioxid de carbon începând cu anul 2020.

Acordul de la Paris are ca scop limitarea încălzirii globale la mult sub 2°C și continuarea

eforturilor de limitare a acesteia la 1,5°C pentru a evita consecințele catastrofale ale schimbărilor climatice. A fost semnat de 194 de țări și Uniunea Europeană. Toate țările UE sunt semnatare pe cont propriu, dar își coordonează pozițiile și stabilesc obiective comune de reducere a emisiilor la nivelul UE. Obiectivele SDL Câmpina se vor integra în cadrul măsurilor de reducere a emisiilor de dioxid de carbon, vizând valorificarea potențialului de dezvoltare printr-o abordare eficientă a energiei și creștere sustenabilă.

AMBITION MECHANISM IN THE PARIS AGREEMENT



Source: [wri.org/publication/NDC-enhancement-by-2020](https://www.wri.org/publication/NDC-enhancement-by-2020)

Figură 2 - Planificare etape cheie conform Acordului de la Paris

Pactul verde european 2050

Pactul verde European 2050 este noua strategie de dezvoltare a Uniunii Europene al cărei scop este transformarea UE într-o societate echitabilă și prosperă, cu o economie modernă, competitivă și eficientă din punctul de vedere al utilizării resurselor, în care să nu existe emisii nete de gaze cu efect de seră în 2050 și în care creșterea economică să fie decuplată de utilizarea resurselor. Pactul urmărește, de asemenea, să protejeze, să conserve și să consolideze capitalul natural al UE, precum și să protejeze sănătatea și bunăstarea cetățenilor împotriva riscurilor legate de mediu și a impacturilor aferente. În același timp, tranziția trebuie să fie echitabilă și favorabilă incluziunii, trebuie să pună oamenii pe primul plan și să acorde atenție regiunilor, industriilor și lucrătorilor care se vor confrunta cu cele mai mari dificultăți.

Pentru a pune în practică Pactul ecologic european este necesară o regândire a politicilor în materie de aprovizionare cu energie curată în toate sectoarele economice și industriale, de-a lungul lanțului de producție și de consum, pentru proiectele de infrastructură de mare anvergură, în sectorul transporturilor, al alimentației și agriculturii, al construcțiilor, al fiscalității și al prestațiilor sociale.

De asemenea, Pactul Verde European este parte integrantă a strategiei Comisiei Uniunii Europene de punere în aplicare a Agendei 2030 a ONU și a obiectivelor de dezvoltare durabilă, prin care Europa se angajează să abordeze provocările legate de climă și de mediu, reprezentând totodată un prim demers în asigurarea unui cadru de implementare și a unui plan de acțiune comun la nivelul statelor Uniunii europene.

- O nouă strategie privind clima și energia pentru 2030

La începutul lui 2021, Comisia va adopta noua strategie a UE mai ambițioasă de adaptare la schimbările climatice, în vederea consolidării eforturilor privind imunizarea la schimbările climatice, consolidarea rezilienței, prevenirea și pregătirea, garantarea faptului că întreprinderile, orașele și cetățenii sunt în măsură să integreze schimbările climatice în practicile lor de gestionare a riscurilor.

Principiile de bază ale strategiei reamintește angajamentul deplin al UE și al statelor membre față de Acordul de la Paris și față de obiectivele sale pe termen lung, cât și față de Agenda 2030.

Primele inițiative de combatere a schimbărilor climatice prevăzute de Pactul verde includ:

- Legea europeană a climei care înscrie în dreptul UE obiectivul pentru 2050 privind neutralitatea climatică
- Pactul climatic european care își propune să implice cetățenii și întreaga societate în acțiunile de combatere a schimbărilor climatice
- Planul privind obiectivele climatice pentru 2030, care prevede reducerea, până în 2030, a emisiilor de gaze cu efect de seră cu cel puțin 55 %.

- Mecanisme de finanțare aferente

Până în iunie 2021, Comisia va revizui și, după caz, va propune revizuirea tuturor instrumentelor de politică relevante pentru a realiza reduceri suplimentare ale emisiilor de gaze cu efect de seră, prin Planul de investiții pentru o Europă durabilă – modalități de finanțare a Pactului verde.

Așa cum rezultă și din Pactul Verde European, necesitatea abordării integrate a provocărilor urbane de mediu cu care se confruntă centrele urbane, precum Municipiul Câmpina a devenit din ce în ce mai important, fapt ce va fi puternic accentuat în SDL Câmpina 2021-2027.

Politica în domeniul energiei 2030 și 2050

Obiectivul este de a trimite un semnal puternic pe piață, încurajând investițiile private în conducte noi, rețele de electricitate și tehnologie cu emisii reduse de carbon. Proiectele propuse în cadrul strategiei Municipiului Câmpina vor conduce la țintele Politicii în domeniul energiei, acestea fiind următoarele: reducerea gazelor cu emisii de gaze cu efect de seră, creșterea consumurilor de energie regenerabilă, îmbunătățirea eficienței energetice.


Politica UE în domeniul schimbărilor climatice 2050

UE urmărește să devină neutră din punct de vedere climatic până în 2050, cu alte cuvinte să aibă o economie care să nu emită gaze cu efect de seră. Acest obiectiv este un element central al Pactului ecologic european și respectă angajamentul UE față de acțiunea globală în domeniul climei, asumat în cadrul Acordului de la Paris.

UE poate deschide calea către neutralitatea climatică prin investiții în soluții tehnologice realiste, prin responsabilizarea cetățenilor și prin alinierea acțiunilor în domenii-cheie, cum ar fi politica industrială, finanțele și cercetarea, asigurând în același timp echitatea socială pentru o tranziție justă.

Astfel, pentru Municipiul Câmpina vor fi propuse proiecte în concordanță cu cele șapte domenii strategice:

- Eficiență energetică;
- Implementarea de surse regenerabile;
- Mobilitate curate, sigură și conectată;
- Industrie competitivă și economie circulară;
- Infrastructură și interconectări;
- Bio-economie și scurgeri naturale de carbon;
- Captarea și stocarea carbonului pentru a face față emisiilor rămase.



Politica de coeziune a UE 2021-2027

Setul de obiective ale Politicii de coeziune din perioada 2014-2020 au fost concentrate asupra priorităților reprezentate de creștere inteligentă, durabilă și favorabilă incluziunii prin cele 5 obiective principale pe care UE trebuia să le atingă până în 2020 în domeniul ocupării forței de muncă, al cercetării și dezvoltării (C&D), al schimbărilor climatice și energiei, al educației și al combaterii sărăciei și excluziunii sociale.

Față de perioada 2014-2020, Politica de coeziune stabilește de asemenea 5 obiective de politică simplificate și mai personalizate pentru dezvoltarea regională, astfel:

- **OP 1 „O Europă mai inteligentă”**, prin inovație, digitalizare, transformare economică și sprijin pentru întreprinderile mici și mijlocii

Pentru atingerea obiectivului de politică 1, Municipiul Câmpina va putea



implementa proiecte pentru dezvoltarea domeniului Smart City prin investiții în siguranța publică, servicii și utilități publice, monitorizare energie, mediu, rețele de trafic și transport public, iluminat public, sisteme GIS, etc.) aplicabile în zone funcționale urbane, cât și în susținerea digitalizării serviciilor publice la nivel local.

• **OP 2 „O Europă mai verde”**, fără emisii de carbon, care să pună în aplicare Acordul de la Paris și să investească în tranziția energetică, regenerabile și în lupta împotriva schimbărilor climatice

Pentru atingerea obiectivului de politică 2, Municipiul Câmpina va putea implementa proiecte pentru dezvoltarea eficienței energetice în oraș (investiții în clădirile publice și rezidențiale în vederea asigurării/îmbunătățirii eficienței energetice, inclusiv activități de consolidare în funcție de riscurile identificate și măsuri pentru utilizarea unor surse alternative de energie, dezvoltarea sistemelor energetice inteligente, a rețelilor și a stocării la nivel

local), domeniului regenerare urbană (regenerarea spațiilor urbane degradate, inclusiv prin promovarea investițiilor ce promovează infrastructura verde în zonele urbane, reconversia funcțională a terenurilor virane degradate/ neutilizate/ abandonate, etc.), domeniului mobilitate urbană (dezvoltarea infrastructurii urbane curate (infrastructuri de transport, ciclism, material rulant, combustibili alternativi, dezvoltarea unor culoare de mobilitate și crearea de infrastructuri pentru combustibili alternativi).

• **OP 3 „O Europă mai conectată”**, cu transporturi strategice și rețele digitale

Pentru atingerea obiectivului de politică 3, Municipiul Câmpina va putea implementa proiecte în parteneriat cu CNAIR, Direcția Regională de Drumuri și Poduri sau cu CNCFR pentru implementarea proiectelor de creștere a accesibilității municipiului la rețelele de drumuri naționale, cât și de promovare a mobilității urbane multimodale durabile.

• **OP 4 „O Europă mai socială”**, realizând Pilonul european al drepturilor sociale și sprijinind ocuparea forței de muncă de calitate, educație, competențe, incluziune socială și acces egal la asistență medicală

Pentru atingerea obiectivului de politică 4, Municipiul Câmpina va putea implementa proiecte pentru îmbunătățirea calității, eficacității și a relevanței sistemului de educație și formare pentru piața muncii, pentru a sprijini dobândirea de competențe cheie, inclusiv a competențelor digitale

• **OP 5 „O Europă mai apropiată de cetățenii săi”**, prin sprijinirea strategiilor de dezvoltare conduse la nivel local și a dezvoltării urbane durabile în întreaga UE.

Pentru atingerea obiectivului de politică 5, Municipiul Câmpina va putea implementa proiecte pentru favorizarea dezvoltării integrate sociale, economice și de mediu la nivel local și a patrimoniului cultural, turismului și securității în zonele urbane.

Strategia UE în domeniul IMM-urilor ²

În domeniul IMM-urilor, Municipiul Câmpina propune investiții în corelare cu inițiativa Comisiei Europene bazată pe șapte obiective strategice: 1. Să permită IMM-urilor să lucreze într-un mediu juridic și administrativ modern; 2. Să realizeze o piață unică prietenoasă cu IMM-urile; 3. Să ajute IMM-urile să se internaționalizeze în afara UE; 4. Să sprijine IMM-urile în transformarea lor digitală; 5. Să sprijine IMM-urile în eforturile lor de inovare; 6. Să îmbunătățească accesul IMM-urilor la finanțare; 7. Să îmbunătățească accesul IMM-urilor la competențe, talente și consultanță externă.

O nouă Strategie industrială pentru Europa ³

Europa începe tranziția către neutralitatea climatică și către poziția de lider în domeniul digital. Strategia industrială europeană caută să se asigure că industria europeană poate fi deschizătoare de drumuri în această nouă eră. Astfel, obiectivele Strategiei de Dezvoltare Locală Câmpina se vor regăsi printre prioritățile Strategiei Europene: tranziția către neutralitatea climatică, crearea unei economii mai circulare, digitalizare, calificarea și recalificarea personalului, crearea de parteneriate cu state membre, cu regiunile, cu orașele și cu sectorul privat.

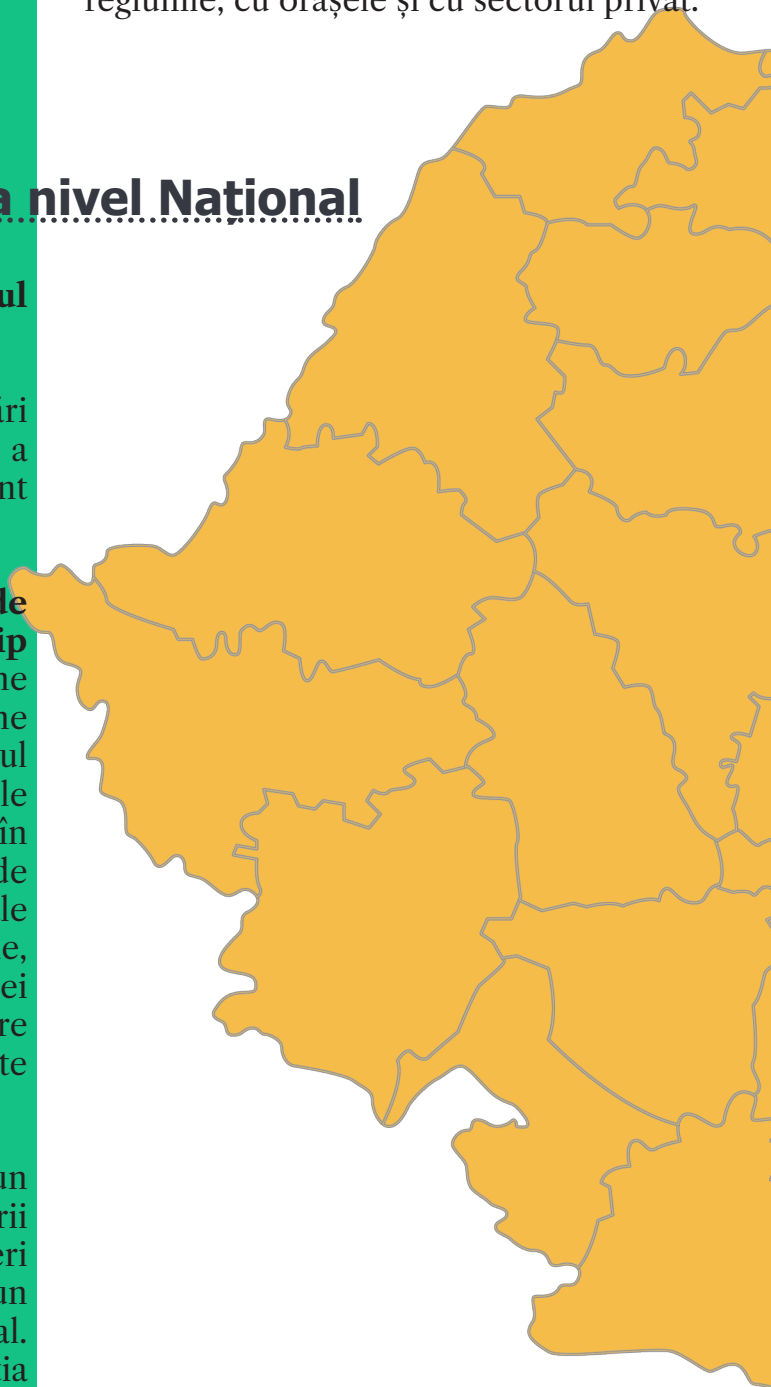
1.4.2. Cadrul Programatic la nivel Național

Cadrul strategic național în domeniul dezvoltării teritoriale și urban/rural

Pentru asigurarea unei abordări integrate pentru dezvoltarea teritorială a anumitor zone subregionale specifice sunt definite următoarele sisteme/concepte:

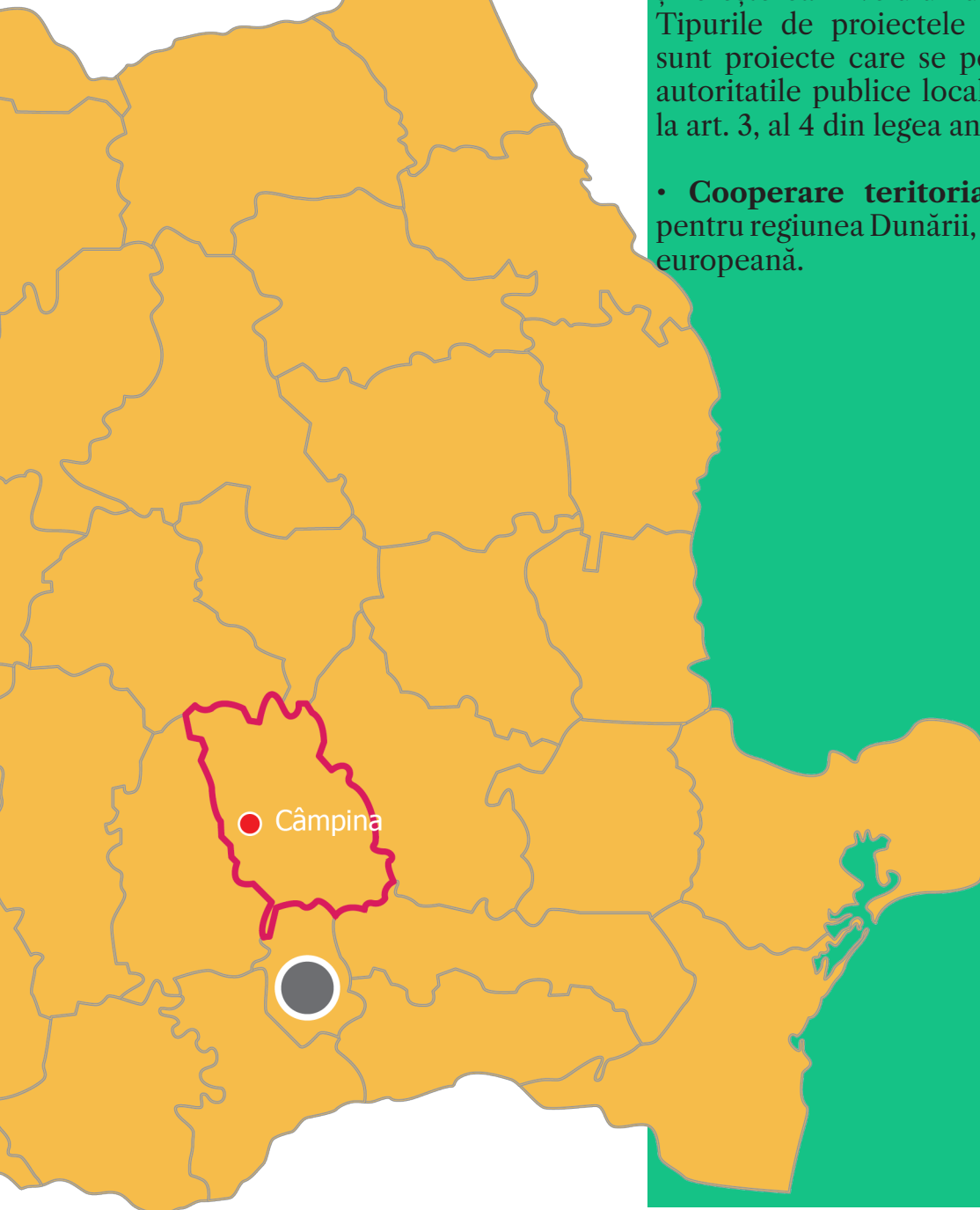
- **Dezvoltarea locală asigurată de comunitate / dezvoltarea locală de tip Leader (DLRC)** – care în zonele urbane urmărește să crească nivelul de incluziune socială și să reducă sărăcia în rândul comunităților marginalizate din orașele românești. Acest instrument va fi utilizat în special în orașe (orașe mici cu o populație de până la 20.000 locuitori) și în zonele rurale învecinate, zonele rurale fără centre urbane, zonele costiere de-a lungul Dunării și Deltei Dunării, zonele de râuri și lacuri mari în care există ferme de acvacultură, zone defavorizate din centrele urbane.

- **Investiții teritoriale integrate (ITI)** – un instrument utilizat pentru stimularea creării de zone urbane funcționale, care pot oferi o organizare teritorială mai eficientă și un acces mai bun la servicii de interes general. Acest instrument va fi utilizat în Rezervația Biosferei Delta Dunării.



- **Dezvoltarea urbană durabilă** – are ca măsuri prioritare: susținerea dezvoltării economiei orașelor, îmbunătățirea calității mediului în zonele urbane, susținerea dezvoltării infrastructurii de bază și a mobilității urbane în orașele României.

- **Concepul de „smart city”** – în sensul O.U.G nr. 156/2020 modificată prin OUG nr. 174/2020, prin conceptul de „smart city” se înțelege ansamblul de activități și proiecte implementate la nivelul autorităților urbane din România și orașe care respect cerințele cumulative de specializare inteligentă, tranziție spre o economie cu emisii reduce de carbon și digitalizare și au ca obiectiv asigurarea de servicii publice inteligente



destinate populației, precum și creșterea nivelului de trai al populației. Tipurile de proiecte de tip „smart city” sunt proiecte care se pot dezvolta de către autoritățile publice locale și sunt enumerate la art. 4, al 4 din legea antemenționată.

- **Concepul de „smart village”** – în sensul O.U.G nr. 156/2020 modificată prin OUG nr. 174/2020, prin conceptul de „smart village” se înțelege ansamblul de activități și proiecte implementate la nivelul comunelor care respectă cerințele cumulative de specializare inteligentă, tranziție spre o economie cu emisii reduce de carbon, digitalizare și au ca obiectiv asigurarea de servicii publice inteligente destinate populației, precum și creșterea nivelului de trai al populației. Tipurile de proiecte de tip „smart city” sunt proiecte care se pot dezvolta de către autoritățile publice locale și sunt enumerate la art. 3, al 4 din legea antemenționată.

- **Cooperare teritorială** – Strategia UE pentru regiunea Dunării, cooperare teritorială europeană.

Strategia de Dezvoltare Teritorială a României pentru 2035 (SDTR)

Strategia de Dezvoltare Teritorială a României pentru 2035 (SDTR) – Adoptată de către Guvernul României în 05.10.2016 este rezultatul unui demers amplu de planificare strategică care transpune în plan teritorial obiectivele și direcțiile de dezvoltare ale României pentru orizontul de timp 2035. Scopul documentului strategic este de a asigura un cadru integrat de planificare strategică care să orienteze procesele de dezvoltare a teritoriului național. Printre principalele acțiuni propuse ale SDTR se numără următoarele:

- 1) Consolidarea rolului de centre locale al orașelor mici în vederea menținerii profilului urban al orașelor din zonele izolate;
- 2) Reabilitarea patrimoniului urban construit și punerea în valoare a identității arhitecturale;
- 3) Asigurarea unei mobilități urbane crescute prin crearea unor sisteme integrate de transport care să gestioneze în mod eficient fluxurile de persoane;
- 4) Consolidarea rolului de centre locale al orașelor mici în vederea menținerii profilului urban al orașelor din zonele izolate;
- 5) Asigurarea accesului populației urbane la servicii de interes general;
- 6) Realizarea unei politici în domeniul locuirii - Reabilitarea și reconversia siturilor industriale total sau parțial abandonate (brownfield), inclusiv a căilor ferate uzinale, și a fostelor unități militare din mediul urban;
- 7) Reabilitarea structurală și creșterea performanței energetice a blocurilor de locuințe;
- 8) Extinderea și dezvoltarea infrastructurii de utilități publice în vederea conectării și asigurării accesului populației din zonele urbane și zonele urbane funcționale la servicii de calitate.

Misiunea acestuia este de a asigura o dezvoltare policentrică și un echilibru între nevoia de dezvoltare și avantajele competitive ale teritoriului național în context european și global.

Obiectivele Strategiei de Dezvoltare Locală a Municipiului Câmpina se vor încadra în prioritățile și acțiunile propuse la nivel național, cu acces ridicat pus pe dezvoltarea unor infrastructuri și servicii de interes economic general și consolidarea competitivității economice. Așa cum rezultă și din SDTR, abordarea integrată a componentelor importante dezvoltării precum economia și populația, va răspunde provocărilor urbane cu care se confruntă orașele țării și de a produce efecte multiplicatoare. Astfel, se evidențiază din ce în ce mai mult necesitatea de a formula și promova un sistem de planificare a dezvoltării care să răspundă nevoilor actual, în consecință, și Municipiul Câmpina, a devenit din ce în ce mai interesat să asigure o dezvoltare echilibrată a teritoriului local.



Programele Operaționale și Acordul de Parteneriat 2021-2027

În perioada de programare 2021-2027, Uniunea Europeană alocă cel mai mare pachet de stimuli finanțat vreodată prin bugetul Uniunii Europene, de 1.824,3 miliarde de euro, din care, pentru România a fost alocat un buget total de aproximativ 80 de miliarde de euro. Prin acordul Parlamentului European din data de 16 decembrie 2020, Consiliul Uniunii Europene a adoptat la data de 17 decembrie 2020 Regulamentul privind noul Cadru Financiar Multianual (CFM) 2021-2027 și pachetul de relansare economică Next Generation EU (NGEU) conceput pentru a stimula redresarea din criza provocată de Covid-19. Regulamentul prevede pentru UE-27 un buget pe termen lung al UE de 1.074,3 miliarde EUR la prețurile din 2018, inclusiv integrarea Fondului european de dezvoltare. Împreună cu instrumentul de redresare Next Generation EU în valoare de 750 de miliarde EUR, acest buget va permite UE să asigure în anii următori o finanțare fără precedent, în valoare de 1,8 mii de miliarde EUR pentru a sprijini redresarea în urma pandemiei de COVID-19 și realizarea priorităților pe termen lung ale UE în diferite domenii de politică.

Viitorul buget pe termen lung va acoperi șapte domenii de cheltuieli. El va oferi cadrul pentru finanțarea a aproape 40 de programe de cheltuieli ale Uniunii Europene în următoarea perioadă de șapte ani.

Din acest pachet aprobat de Consiliul Uniunii Europene, România primește aproximativ 80 de miliarde de EUR, respectiv 46,3 de miliarde de EUR din bugetul Uniunii Europene 2021-2027 și 33,5 de miliarde de EUR prin instrumentul Next Generation EU.

Pe baza documentului strategic Cadrul Financiar Multianual, fiecare stat membru al U.E. elaborează în cooperare cu partenerii săi un dialog cu Comisia Europeană, un set de documente de programare, primul fiind Acordul de Parteneriat. Acesta din urmă este un document strategic național care prezintă Obiectivele Tematice de dezvoltare, Programele de finanțare și, inclusiv, alocarea indicativă a fondurilor alocate de către

Uniunea Europeană. Acordul de Parteneriat 2021-2027 reprezintă un angajament ferm al României privind îndeplinirea obiectivelor Uniunii Europene prin programarea fondurilor comunitare.

Prin urmare, la stabilirea portofoliului de proiecte pentru Municipiul Câmpina pentru perioada 2021-2027 s-a avut în vedere corelarea investițiilor cu obiectivele de politică ale Uniunii Europene, asumate de România, și detaliate mai sus la secțiunea „Politica de coeziune a UE 2021-2027”, respectiv:

- Obiectivul de politică 1: O Europă mai inteligentă – Transformare industrială inovatoare și inteligentă
- Obiectivul de politică 2: O Europă mai verde – Tranziția către o energie nepoluantă și echitabilă, investiții verzi și albastre, economia circulară, adaptarea la schimbările climatice și prevenirea riscurilor
- Obiectivul de politică 3: O Europă mai conectată – Mobilitate și conectivitatea regională a tehnologiei informației și comunicațiilor
- Obiectivul de politică 4: O Europă mai socială – Implementarea Pilonului european al drepturilor sociale
- Obiectivul de politică 5: O Europă mai aproape de cetățeni prin promovarea dezvoltării durabile și integrate a tuturor tipurilor de teritorii și a inițiativelor locale

În ceea ce privește arhitectura programelor operaționale prin intermediul cărora va fi administrat bugetul alocat României, pentru perioada 2021-2027 se constată modificări considerabile față de cea a programelor operaționale din perioada 2014-2020.

Principalele programe și politici prin care potențialii Beneficiari din România pot solicita finanțare în perioada de programare 2021-2027 sunt prezentate sub o formă neexhaustivă, astfel:

 <p>Politica de coeziune</p>	<ul style="list-style-type: none"> o Programe Operaționale Regionale - implementate la nivel de regiune (8 POR) o Programul Operațional Dezvoltare Durabilă (PODD) o Programul Operațional Transport (POT) o Programul Operațional Sănătate (multifond) (POS) o Programului Operațional Creștere Inteligentă, Digitalizare și Instrumente Financiare (POCIDIF) o Programul Operațional Educație și Ocupare (POEO) o Programul Operațional Incluziune și Demnitate Socială (POIDS) o Programul Operațional Asistență Tehnică (multifond) 	
<p>Tranziție echitabilă</p>	<ul style="list-style-type: none"> o Planul Național de Relansare și Reziliență (PNRR) o Programul Operațional Tranziție Justă (POTJ) 	
<p>Politica Agricolă Comună</p>	<ul style="list-style-type: none"> o Planurile Strategice în domeniul Politicii Agricole Comune (PNS) 	
<p>Afaceri Interne</p>	<ul style="list-style-type: none"> o Program Național Afaceri Interne 	
<p>Acvacultură și Pescuit</p>	<ul style="list-style-type: none"> o Programul pentru Acvacultură și Pescuit (PAP) 	
<p>Programe Comunitare</p>	<ul style="list-style-type: none"> o Horizon Europa o Euratom o Invest EU o RescEU o Programul Spațial European o MIE o Europa Digitală o Europa Creativă o Piața Unică o Life 	<ul style="list-style-type: none"> o Innovation fund o Erasmus+ o Corpul European de Solidaritate o Drepturi și Valori o Interreg o EU4HEALTH o SURE o Fondul de modernizare energetică o Connecting Europe Facility (CEF)

Masterplan de Transport (MPGT)

Master Planul General de Transport (MPGT) este un document strategic de dezvoltare a infrastructurii de transport pentru sectorul rutier, feroviar, aerian, naval și multimodal, fiind în acord cu nevoile de dezvoltare naționale, regionale și europene.

Totodată, Master Planul General de Transport (MPGT) al României reprezintă documentul strategic principal pentru prioritizarea investițiilor în infrastructura de transport de interes național și european. Orizontul de timp al documentului este 2030, prima etapă a intervențiilor vizând 2020.

Obiectivele cheie pentru Master Planul General de Transport (MPGT) sunt legate de:

o **Eficiența Economică:** sectorul transporturilor trebuie să contribuie la economia națională iar beneficiile economice pe care le generează trebuie să depășească costurile;

o **Sustenabilitate:** sistemul de transport trebuie să fie eficient din punct de vedere energetic și să lase generațiilor viitoare un sistem viabil;

o **Siguranță:** investițiile în transporturi ar trebui să producă un sistem de transport mai sigur;

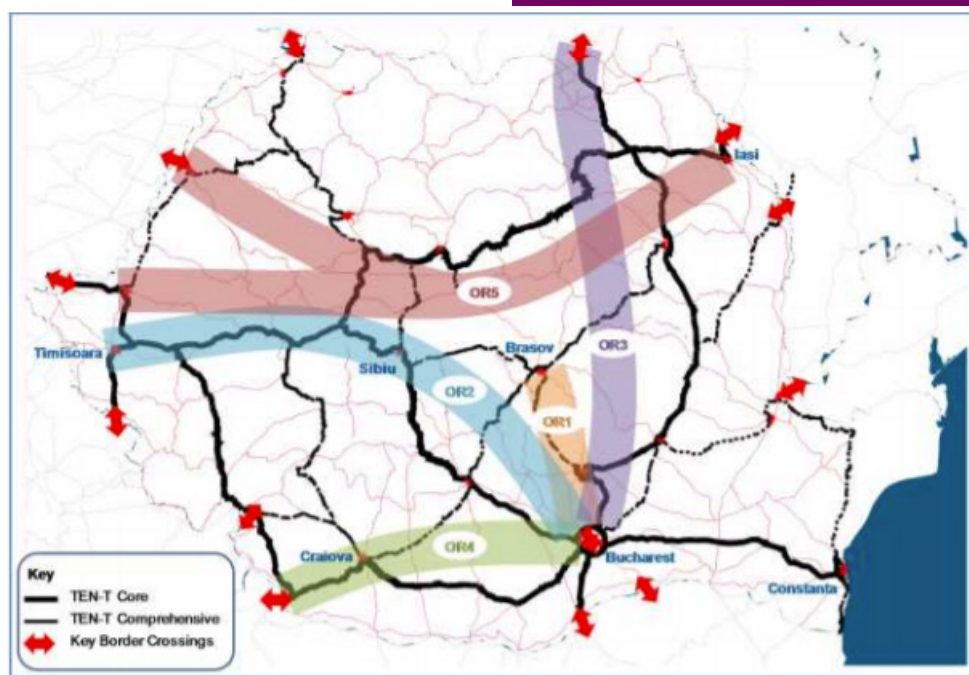


o **Dezvoltare economică:** sistemul de transport trebuie să faciliteze dezvoltarea economică națională;

o **Financiar:** Master Planul trebuie să permită creșterea gradului de absorbție a fondurilor UE;

o **Mediu:** sistemul de transport nu trebuie să aibă un impact negativ asupra mediului. Investițiile în transporturi ar trebui să minimizeze impactul asupra mediului fizic.

La nivel național, au fost stabilite cinci coridoare cheie care asigură legătura între regiunile dezvoltate ale României, între poli de creștere și principalele centre industriale. Astfel, Municipiul Câmpina este situat și conectat la unul dintre aceste coridoare, respectiv la coridorul 1.



Figură 3 - Coridoare cheie la nivel național, analiza AECOM – elaboratorul MPGT

Coridorul 1 – București – Brașov (OR1) se desfășoară între partea de sud a țării și regiunea Centru, mai exact între București și Brașov și conectează areale cu o densitate a populației peste media țării (municipiul București, județul Prahova, județul Brașov) dar și cu unități economice de prim rang la nivel național. Centrele economice București, Ploiești și Brașov sunt dependente de o rețea de transport modernă și rapidă care să asigure interconectivitatea atât pentru forța de muncă cât și pentru materiile prime și cele finite. Coridorul tranzitează totodată și o arie turistică importantă și recunoscută la nivel internațional, Valea Prahovei – Munții Bucegi – Munții Postăvaru – Țara Bârsei, care reprezintă o veritabilă arie de atracție, în special din spre capitală. Axa turistică Sinaia – Bușteni – Azuga – Predeal – Brașov generează fluxuri rutiere de destinație sau de tranzit importante în tot timpul anului dar mai ales în zilele de vineri - duminică și în perioada sărbătorilor și a vacanțelor. Pe de altă parte coridorul se constituie și ca o veritabilă „poartă„ de tranzit peste Carpați între sudul și centrul țării. Din punct de vedere geografic, coridorul se încadrează în arealul central al Câmpiei Române (Câmpia Vlăsiei, Câmpia Ploiești), traversează Subcarpații Prahovei și compartimentul estic al Carpaților Meridionali în lungul Văii Prahovei și a Văii Râșnoavei. Sectorul nordic al coridorului se suprapune unui compartiment al Depresiunii Brașov (Depresiunea Țara Bâsei).

În conformitate cu Master Planul General de Transport (MPGT), Municipiul Câmpina este un centru urban situat pe Coridorul 1 – București - Brașov, ce conectează următoarele centre urbane concentrate: București, Ploiești, Câmpina, Sinaia, Bușteni, Azuga, Predeal, Râșnov, Brașov.

În ceea ce privește prioritizarea proiectelor propuse în relație cu obiectivele Municipiul Câmpina, Master Planul General de Transport (MPGT) ia în considerare realizarea drumului TransRegio pe rețeaua Câmpina – Săcele, ce stabilește legături cu orașele-județ și/sau cu Rețeaua de Bază TEN-T. Drumurile TransRegio reprezintă un sector sau mai multe sectoare de drumuri naționale,

cu două sau patru benzi de circulație, care facilitează conectivitatea rutieră între rețeaua primară de transport (autostrăzi sau drumuri expres) și rețelele rutiere din țările vecine.

În conformitate cu metodologia de prioritizare pe baza nivelului de trafic și a stării tehnice a drumurilor naționale, proiectul Câmpina-Săcele se află pe primul loc în lista proiectelor identificate ca fiind prioritare, obținând cel mai mare punctaj dintr-o listă de 24 de alte proiecte de realizare a rețelei Trans Regio, proiecte de Nivel 3 (MGT, 2016: 155).

Astfel, portofoliul de proiecte analizate prin prezenta documentație va avea în cuprinsul acestuia toate proiectele identificate ca fiind prioritare pe teritoriul administrativ al Municipiului Câmpina, respectiv, în cazul MPGT, proiectul de realizare a drumului Trans Regio, Câmpina – Săcele.



Master Planul pentru Dezvoltarea Turismului Național al României 2007-2026 și Strategia națională de dezvoltare a turismului în România⁴

Obiectivul acestui Master Planului pentru dezvoltarea turismului din România este de a identifica punctele slabe din industria turistică din România și de a trasa direcțiile strategice privind modul în care aceasta poate fi restructurată și în care pot fi asigurate resursele necesare, precum și modul în care poate fi regenerată pentru a putea concura în mod eficient pe piața mondială. Principalele obiective privind transformarea României într-o destinație turistică de calitate se poate realiza pe baza patrimoniului său natural și cultural, în corespondență cu standardele Uniunii Europene privind furnizarea produselor și serviciilor, astfel încât tranziția către o dezvoltare durabilă din punct de vedere al mediului sectorului turistic să poată fi realizat într-un ritm de dezvoltare superior altor destinații turistice din Europa.

La stabilirea direcțiilor strategice ale SDL Câmpina s-au avut în vedere Direcțiile / inițiativele strategice prezentate în Master Plan, precum: structuri administrative, planificare și infrastructură fizică, dezvoltarea resurselor umane, îmbunătățirea produselor turistice, servicii de informare, statistică și cercetare, marketingul destinației, mediul, politica de investiții.

Strategia sectorială în domeniul culturii și patrimoniului național pentru perioada 2016-2022⁵

Strategia sectorială în domeniul culturii și patrimoniului național pentru perioada 2016-2022 este documentul de planificare culturală la nivel național, fundamentând documentele strategice de nivel regional, județean și local și documentațiile operaționale pentru programe și proiecte cu fonduri publice, precum și celelalte strategii de dezvoltare la nivel național cu relevanță și impact cultural.

SCPN 2016-2022 recunoaște demersurile autorităților publice pentru planificare culturală și apreciază drept pozitivă elaborarea de strategii locale și județene care orientează și fundamentează măsurile luate în ceea ce privește acțiunile culturale, finanțările, investițiile, reglementările și alte decizii care au impact asupra ecosistemului cultural local și regional. În acest sens, Strategia de Dezvoltare Locală a Municipiului Câmpina susține direcțiile de dezvoltare propuse prin SCPN respectiv consideră creativitatea drept esența ecosistemului cultural, pentru care susținerea valorii strict economice a subsectoarelor productive din cadrul sectoarelor culturale și creative trebuie însoțită de măsuri care să contribuie la reducerea eșecului pieței luând în calcul valoarea socială și valoarea culturală.

La momentul elaborării SDL Câmpina pentru perioada 2021-2027, parte din Strategiile Naționale nu mai sunt de actualitate având în vedere că acestea au fost elaborate pentru perioada anterioară de programare, 2014-2020. Pe de altă parte, obiectivele acestora din urmă sunt avute în considerare la elaborarea SDL Câmpina, deoarece prezintă relevanță atât din punct de vedere al caracterului integrator al condițiilor specifice din domeniile vizate, cât și din punct de vedere al condiției de implementare a proiectelor propuse prin acestea, până în anul 2023.

Prin urmare, în rândurile ce urmează va fi prezentată corelarea SDL Câmpina 2021-2027 cu Strategiile Naționale elaborate până la acest moment:

Strategia Națională de Sănătate 2014-2020 (2023)⁶

Obiectivul general al strategiei este de a facilita accesul la servicii de sănătate mai bune și mai sigure, în special pentru grupurile vulnerabile și acoperă patru piloni: Infrastructura de sănătate; Tehnologiile ale informației în sănătate - e-Sănătate; Cercetare extensivă în domeniul sănătății; Servicii de sănătate publică și asistență medicală.

Obiectivele Strategiei de Dezvoltare Locală a Municipiului Câmpina se vor încadra în prioritățile și acțiunile propuse la nivel național

- OG 1 Îmbunătățirea stării de sănătate și nutriție a femeii și copilului,
- OG 2 Reducerea morbidității și mortalității prin boli transmisibile, a impactului lor,
- OG 3 Diminuarea ritmului de creștere a morbidității și mortalității prin boli netransmisibile și reducerea poverii lor în populație prin programe naționale, regionale și locale de sănătate cu caracter preventiv la nivel de individ și societate,
- OG 4 Asigurarea accesului echitabil la servicii de sănătate de calitate și costeficace, în special la grupurile vulnerabile,
- OG 5 Un sistem de sănătate inclusiv, sustenabil și predictibil prin implementarea de politici și programe transversale prioritare,
- OG 6 Eficientizarea sistemului de sănătate prin accelerarea utilizării tehnologiei,
- OG 7 Dezvoltarea infrastructurii de sănătate la nivel național, regional și local în vederea reducerii inechității în accesul la serviciile de sănătate informației și comunicațiilor moderne (E- sănătate).

Strategia Națională privind Incluziunea Socială și Reducerea Sărăciei 2015-2020 (2023)⁷

Obiectivul strategiei este ca toți cetățenii României să aibă oportunități egale de a participa în societate, să fie apreciați și valorizați, să trăiască în demnitate, iar nevoile lor elementare să fie satisfăcute și diferențele respectate.

Printre principalele propuneri ale strategiei se numără:

- Activarea persoanelor sărace care nu sunt angajate, nu sunt înscrise în sistemul de învățământ sau formare profesională;
- Creșterea participării pe piața muncii a categoriilor vulnerabile,
- Dezvoltarea economiei sociale în vederea creșterii oportunităților de angajare pentru grupurile vulnerabile,
- Creșterea importanței programelor țintite către grupurile vulnerabile,
- Oferirea sprijinului financiar adecvat pentru persoanele cu dizabilități în risc de sărăcie sau excluziune socială,
- Îmbunătățirea sistemelor de evaluare a nevoilor și de management al informațiilor, precum și corelarea acestora cu politica și practicile locale de luare a deciziilor,
- Dezvoltarea serviciilor destinate grupurilor vulnerabile,
- Creșterea accesului la programul de învățare și formare pe tot parcursul vieții pentru tinerii dezavantajați și populația de vârstă activă,
- Îmbunătățirea eficienței programelor de protecție socială în educație,
- Creșterea accesibilității și îmbunătățirea calității locuințelor, în special pentru populația vulnerabilă,

- Creșterea participării la activități de voluntariat cu și pentru grupurile vulnerabile,
- Dezvoltarea sistemelor de monitorizare și evaluare.

Obiectivele SDL Câmpina se vor încadra în prioritățile la nivel național, un accent ridicat fiind pus pe guvernanta bazată pe îmbunătățirea sistemelor de evaluare a nevoilor și de management al informațiilor, precum și corelarea acestora cu politica și practicile locale de luare a deciziilor, creșterea accesului la programul de învățare și formare pe tot parcursul vieții și dezvoltarea economiei sociale în vederea creșterii oportunităților de angajare pentru grupurile vulnerabile.



Strategia națională pentru promovarea îmbătrânirii active și protecția persoanelor vârstnice 2015-2020 (2023)⁸

Scopul strategiei este de a reduce îmbătrânirea fizică prematură, și, acolo unde este posibil, de a încuraja populația vârstnică să lucreze mai mult timp, de a continua să-și aducă contribuția la societate prin activități civice și politice mult timp după pensionare și să aibă o viață independentă chiar și la vârste mai înaintate .

Obiectivele SDL Câmpina se vor încadra în prioritățile la nivel național, un accent ridicat fiind pus pe guvernanta bazată pe prelungirea și îmbunătățirea calității vieții persoanelor vârstnice, promovarea participării sociale active și demne a persoanelor vârstnice, obținerea unui grad ridicat de independență și siguranță pentru persoanele cu necesități de îngrijire de lungă durată, obiective transversale pentru o viață mai lungă în condiții bune de sănătate.

Strategia Guvernului României de incluziune a cetățenilor români aparținând minorității rome pentru perioada 2015-2020 (2023)⁹

Scopul strategiei este de a asigura incluziunea socio-economică a cetățenilor români aparținând minorității rome la un nivel similar cu cel al restului populației și asigurarea de șanse egale prin inițierea și implementarea unor politici și programe publice în domenii precum: educația, formarea profesională și ocuparea forței de muncă, sănătatea, locuirea și mica infrastructură, cultura, infrastructura socială, prevenirea și combaterea discriminării .

Obiectivele SDL Câmpina se vor încadra în prioritățile la nivel național, un accent ridicat fiind pus pe guvernanta bazată pe educație, ocuparea forței de muncă, sănătate, locuire și infrastructură mică, cultură, infrastructură și servicii sociale, așa cum sunt acestea definite în cadrul strategiei naționale.

Strategia națională pentru protecția și promovarea drepturilor copilului 2014-2020 (2023)¹⁰

Strategia își propune să promoveze investiția în dezvoltarea și bunăstarea copilului, pe baza unei abordări holistice și integrate de către toate instituțiile și autoritățile statului, în condițiile respectării drepturilor copilului, satisfacerii nevoilor acestuia, precum și accesului universal la servicii .

Obiectivele SDL Câmpina se vor încadra în prioritățile la nivel național, un accent ridicat fiind pus pe guvernanta bazată pe îmbunătățirea accesului copiilor la servicii de calitate, respectarea drepturilor și promovarea incluziunii sociale a copiilor aflați în situații vulnerabile, prevenirea și combaterea oricăror forme de violență și încurajarea participării copiilor la luarea deciziilor care îi privesc, așa cum sunt acestea definite în cadrul strategiei naționale.

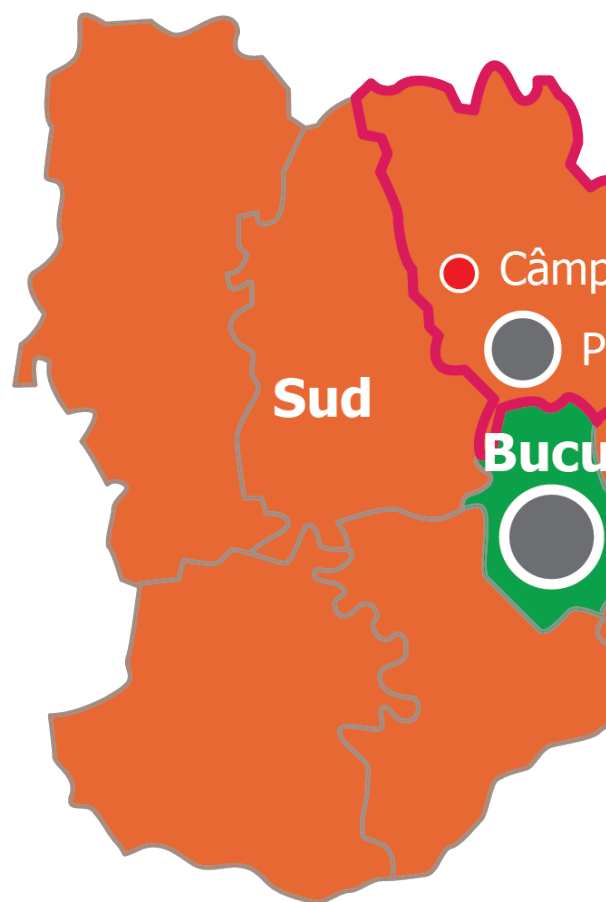
Strategia pentru consolidarea administrației publice 2014-2020 (2023)¹¹

Strategia propune următoarele obiective generale care sunt în perfectă concordanță cu obiectivele și țintele atinse prin SDL Câmpina: adaptarea structurii și mandatului administrației la nevoile cetățenilor și la posibilitățile reale de finanțare; implementarea unui management performant în administrația publică; debirocratizare și simplificare pentru cetățeni, mediul de afaceri și administrație; creșterea autonomiei locale și consolidarea capacității autorităților administrației publice locale pentru promovarea și susținerea dezvoltării la nivel local; creșterea calității și accesului la serviciile publice.



Strategia națională de gestionare a deșeurilor 2014-2020 și Planul Național privind Managementul Deșeurilor¹²

Scopul SNGD este de a îndrepta România către o societate europeană a reciclării prin: ordonarea după prioritate a eforturilor din domeniul gestionării deșeurilor în conformitate cu ierarhia deșeurilor; încurajarea prevenirii generării deșeurilor și reutilizarea pentru o mai mare eficiență a resurselor; dezvoltarea și extinderea sistemelor de colectare separată a deșeurilor în vederea promovării unei reciclări de înaltă calitate; dezvoltarea/implementarea tehnologiilor/instalațiilor de reciclare și/sau valorificarea cu randament ridicat de extragere și utilizare a materiei prime din deșeuri; susținerea recuperării energiei din deșeuri, după caz, pentru deșeurile care nu pot fi reciclate; reducerea cantităților de deșeuri eliminate prin depozitare, încurajarea producerii de energie din deșeuri pentru deșeurile care nu pot fi reciclate.



Figură 4 - Hartă Regiunea Sud-Muntenia

1.4.3. Cadrul Programatic la nivel Regional/Judetean



Planul de Dezvoltare Regională 2021-2027 Regiunea Sud-Muntenia¹³

Planul de Dezvoltare Regională 2021-2027 Regiunea Sud-Muntenia este prezentat pe site-ul oficial ADR Sud-Muntenia sub forma de draft, având în vedere că la acest moment este definitivată varianta finală a acestui document strategic .

În cadrul PDR Sud-Muntenia 2021-2027, Municipiul Câmpina este identificat ca fiind localitatea cu principalele tendințe și potențial de dezvoltare în domeniul specializării funcționale prin investiții în dezvoltarea infrastructurii și a serviciilor de afaceri, a învățământului, a CDI și formării profesionale, înființarea de clustere industriale și non-industriale. Alături de Câmpina au fost identificate de asemenea orașele și municipiile Pitești, Ploiești, Târgoviște, Mioveni și Găești.

Strategia de Dezvoltare Durabilă a Județului Prahova 2021-2027

La momentul elaborării SDL Câmpina pentru perioada 2021-2027, Strategia de Dezvoltare Durabilă a Județului Prahova 2021-2027 a fost în curs de elaborare, aceasta fiind finanțată prin Programului Operațional Capacitate Administrativă 2014-2020 în baza contractului de finanțare nr. 340/ 09.04.2019 încheiat între Ministerul Dezvoltării Regionale și Administrației Publice și Unitatea Administrativ-Teritorială Județul Prahova.

Având în vedere că a SDD Prahova 2021-2027 este în curs de elaborare, pentru prezenta strategie s-au analizat tendințele de dezvoltare la nivelul SDD Prahova 2014-2020, plecând de la premisa că noua strategie aferentă perioadei 2021-2027 va continua viziunea de dezvoltare prin actualizarea măsurilor și/sau implicit prin includerea unor măsuri noi, aliniate la directivele europene.

Prioritățile SDD Prahova 2014-2020 și implicit măsurile propuse sunt în perfectă concordanță cu direcțiile principale de dezvoltare Strategiei de Dezvoltare Locală a Municipiului Câmpina:

Prioritatea 1: Dezvoltarea durabilă a infrastructurii județene și locale, inclusiv a infrastructurii turistice,

Prioritatea 2: Dezvoltarea urbană durabilă,

Prioritatea 3: Dezvoltarea infrastructurii de sprijinire a afacerilor, creșterea competitivității economice,

Prioritatea 4: Protecția mediului și creșterea eficienței energetice,

Prioritatea 5: Dezvoltarea resurselor umane, susținerea educației și ocupării forței de muncă

Prioritatea 6: Susținerea sănătății și asistenței sociale

Prioritatea 7: Dezvoltarea rurală.

Planul Județean de Gestionare a Deșeurilor pentru Județul Prahova 2019-2025

Planul de gestionare a deșeurilor are un rol cheie în dezvoltarea unei gestionări durabile a deșeurilor. PJGD Prahova cuprinde o analiză a situației actuale a gestionării deșeurilor pe teritoriul geografic al județului Prahova, precum și măsurile care trebuie luate pentru îmbunătățirea condițiilor de mediu în cazul pregătirii pentru reutilizare, în cazul reciclării, valorificării și eliminării deșeurilor, precum și o evaluare a modului în care planul va ajuta la punerea în aplicare a obiectivelor și dispozițiilor Legii nr. 211/2011 privind regimul deșeurilor cu modificările și completările ulterioare.

Planul județean de gestionare a deșeurilor reprezintă un document programatic pentru autoritățile județene și cele locale, necesar organizării pentru atingerea obiectivelor Strategiei Naționale de Gestionare a Deșeurilor. Astfel, obiectivele SDL Câmpina sunt în strânsă corelare cu principiile de dezvoltare în ceea ce privește gestionarea deșeurilor, în principal pentru: colectarea separată a deșeurilor municipale, transportul deșeurilor municipale colectate separat, depozitarea.

PLGD Prahova cuprinde măsurile și acțiunile privind prevenirea generării următoarelor categorii de deșeuri:

- Deșeuri menajere (Biodeșeuri menajere; Deșeuri verzi; Deșeuri de hârtie non-ambalaj/hârtie de birou);
- Deșeuri asimilabile celor menajere (Deșeuri alimentare);
- Deșeuri din piețe;
- Deșeuri din parcuri și grădini (Deșeuri verzi din parcuri și grădini);
- Deșeuri stradale.

Plan De Menținere A Calității Aerului În Județul Prahova 2018 – 2022

Scopul Planului de Menținere a Calității Aerului în Județul Prahova este stabilirea scenariilor și măsurilor pentru menținerea / reducerea nivelului poluanților sub valorile limită, sau, după caz, valorile țintă, conform Anexei nr. 3 la Legea nr. 104/2011.

Obiectivele SDL Câmpina se vor încadra în prioritățile la nivel regional, un accent ridicat fiind pus pe guvernanta urbană bazată pe creșterea investițiilor în domeniile de activitate identificate ca fiind principalii poluatori:

- **transport:** creșterea mobilității durabile prin reabilitare/modernizare/extindere infrastructura de transport și infrastructuri conexe, promovare transport cu mijloace alternative-piste de bicicliști, înnoirea parcului auto cu vehicule cu emisii reduce);
- **energie:** eficientizarea energetică a clădirilor, extinderea rețelei distribuție gaz, dezvoltarea sistemelor bazate pe surse de energie regenerabile, modernizare sisteme de iluminat cu LED-uri și panouri solare;
- **alte surse:** întreținerea spațiilor verzi și consolidarea terenurilor degradate, realizarea de campanii de prevenire și sancționare, traininguri și ateliere de informare.



Planul regional de acțiune pentru învățământ (PRAI) 2016-2025 Regiunea de dezvoltare Sud-Muntenia¹⁴

Planul reprezintă un document de planificare strategică a nevoilor de formare care au drept scop îmbunătățirea corelării dintre oferta învățământului profesional și tehnic și nevoile de dezvoltare socioeconomică la nivel regional și de creștere a contribuției învățământului superior la dezvoltarea regională, la orizontul anului 2020 și în perspectiva anului 2025. Obiectivul major al planificării strategice a IPT constă în creșterea contribuției învățământului profesional și tehnic la tranziția rapidă și eficientă către o economie competitivă bazată pe inovare și cunoaștere, participativă și inclusivă.

Obiectivele SDL Câmpina se vor încadra în prioritățile la nivel regional, un accent ridicat fiind pus pe guvernanta bazată pe creșterea participării și facilitarea accesului la programele de formare profesională.

La momentul elaborării SDL Câmpina pentru perioada 2021-2027, parte din Strategiile Regionale/Județene nu mai sunt de actualitate având în vedere că acestea au fost elaborate pentru perioada anterioară de programare, 2014-2020. Pe de altă parte, obiectivele acestora din urmă sunt avute în considerare la elaborarea SDL Câmpina, deoarece prezintă relevanță atât din punct de vedere al caracterului integrator al condițiilor specifice din domeniile vizate, cât și din punct de vedere al condiției de implementare a proiectelor propuse prin acestea, până în anul 2023.

Prin urmare, în rândurile ce urmează va fi prezentată corelarea SDL Câmpina 2021-2027 cu Strategiile Regionale/Județene elaborate până la acest moment:

Strategia pentru Specializare Inteligentă a Regiunii Sud Muntenia pentru perioada 2014-2020

În cadrul acestei strategii au fost definite șase domenii de specializare inteligentă de la nivelul regiunii Sud-Muntenia, după cum urmează:

1. Construcția de mașini, componente și echipamente de producție;
2. Agricultură și industria alimentară;
3. Bioeconomia: dezvoltarea economiei circulare;
4. Turismul și identitatea culturală;
5. Localitățile inteligente;
6. Industria de înaltă tehnologie.

Pentru dezvoltarea domeniilor de specializare inteligentă, prin autoritatea sa, Municipiul Câmpina, prin Strategia de Dezvoltare Locală 2021-2027 va propune în domeniul:

1. Construcția de mașini, componente și echipamente de producție:

- realizarea de investiții în amenajarea de centre de inovare și/sau hub-uri de dezvoltare antreprenorială pentru întreprinderile sau microîntreprinderile care desfășoară sau vor desfășura activitățile de interes ce se referă la fabricarea automobilului inteligent, ecologic și sigur, conform cu reglementările europene, digitalizarea proceselor de producție (smart automation), echipamente electrice și echipamente de producție inteligente, fabricarea de motoare, componente, subansamble, inginerie, mecatronică.

2. Agricultură și industria alimentară:

- realizarea de investiții în amenajarea de centre de inovare și/sau hub-uri de dezvoltare antreprenorială pentru întreprinderile sau microîntreprinderile care desfășoară sau vor desfășura activitățile de interes ce se referă la

agricultură și industrie alimentară (material genetic, diversificare specii, sisteme de irigații, produse cu valoare nutritivă înaltă, îngrășăminte, lanțuri de distribuție scurte și online, utilaje agricole).

3. Bioeconomia: dezvoltarea economiei circulare:

- realizarea de investiții în amenajarea de centre de inovare și/sau hub-uri de dezvoltare antreprenorială pentru întreprinderile sau microîntreprinderile care realizează producerea de biocombustibili, îngrășăminte ecologice, plante pentru biomasă, materiale plastice și biocompozite, instalații mobile pentru procesare biomasă, suplimente nutritive, produse cosmetice, medicamente naturiste.

4. Turismul și identitatea culturală:

- realizarea ofertei turistice integrate, racordarea la circuitele internaționale, crearea de branduri locale de turism, promovarea produselor tradiționale locale, crearea de oferte turistice și branduri de nișă, reabilitarea unor obiective culturale, crearea de evenimente tematice de promovare, portaluri care să permită personalizarea pachetelor turistice de către turist, certificarea internațională a capacităților turistice.

5. Localitățile inteligente:

- investiții în locuințe inteligente, implementarea de soluții pentru mobilitate urbană, soluții smart-grid, de eficiență energetică "zero-emisii" și producere a energiei regenerabile, managementul deșeurilor: colectare, reciclare, decontaminare, gestiunea calității apei.

6. Industria de înaltă tehnologie:

- realizarea de investiții în amenajarea de centre de inovare și/sau hub-uri de dezvoltare antreprenorială pentru întreprinderile sau microîntreprinderile care desfășoară sau vor dezvolta produse care încorporează sisteme avansate, procese de fabricație avansate și au valoare adăugată mare: aparate de măsură,

testare, monitorizare și control, sisteme de monitorizare și intervenție la distanță, echipamente electronice, robot.



Strategia de dezvoltare a serviciilor sociale din județul Prahova în perioada 2014-2020 (2023)

La momentul elaborării SDL Câmpina pentru perioada 2021-2027, Strategia de dezvoltare a serviciilor sociale din județul Prahova în perioada 2014-2020 nu mai este valabilă având în vedere că aceasta a fost elaborată pentru perioada anterioară de programare, însă, la momentul actualizării acesteia, Municipiul Câmpina va asigura condițiile pentru adaptarea la noile obiective, dacă este cazul. Pe de altă parte, obiectivele actuale ale acesteia din urmă sunt avute în considerare la acest moment atât în baza caracterul integrator al acestora la condițiile specifice din domeniul vizat, cât și în baza condiției de implementare a proiectelor propuse prin Strategia în vigoare până în anul 2023.

Strategia propune următoarele obiective generale care sunt în perfectă concordanță cu obiectivele și țintele atinse prin SDL Câmpina: dezvoltarea sistemului educațional, a serviciilor de îngrijire medicală, a serviciilor de asistență socială pentru copil și/sau familie, persoane cu handicap, persoane vârstnice, victime ale violenței în familie, persoane fără adăpost, persoane private de libertate, persoane de etnie romă, persoane cu diferite adicții, victime ale traficului de persoane.

Strategia de dezvoltare a serviciilor sociale din județul Prahova 2014-2020 (2023)

Prioritatea acestei strategii este asigurarea accesului la o gamă extinsă de servicii sociale adaptate nevoilor individuale și de grup identificate în fiecare comunitate, prin încurajarea implicării autorităților, instituțiilor publice și organismelor private, pentru diversificarea serviciilor sociale comunitare atât în vederea prevenirii intrării copilului în dificultate, implementării și monitorizării drepturilor acestuia, cât și a combaterii riscului de excludere socială pentru persoanele cu handicap și cele vârstnice din județ.

Obiectivele SDL Câmpina se vor încadra în prioritățile stabilite la nivel regional în responsabilitatea Autorităților Publice Locale și D.G.A.S.P.C. Prahova, precum:

- Reducerea numărului de copii din sistemul rezidențial de protecție;
- Asigurarea serviciilor de îngrijire de zi și dezvoltarea de noi servicii comunitare care să asigure prevenirea abandonului și instituționalizării;
- Dezvoltarea serviciilor comunitare în vederea depistării timpurii a familiilor aflate în situații de risc și acordarea serviciilor specializate;
- Prevenirea instituționalizării atât a copiilor cu tulburări de comportament, cât și a copiilor neglijăți, abuzați și exploatați, prin aplicarea programelor specializate în cadrul serviciilor existente la nivelul D.G.A.S.P.C. Prahova, dar și prin noi servicii specializate adaptate nevoilor acestei categorii de copii și familiilor lor;
- Identificarea, consilierea și monitorizarea permanentă a familiilor aflate în situație de risc;
- Responsabilizarea tuturor factorilor importanți: instituții ale statului, societatea civilă etc. pentru a interveni în prevenirea marginalizării sociale (zone

defavorizate, comunități de romi);

- Organizarea și dezvoltarea serviciilor de monitorizare și asistență a copiilor ai căror părinți sunt plecați la muncă în străinătate;
- Facilitarea accesului copiilor cu dizabilități la serviciile de recuperare, reabilitare și educaționale;
- Asigurarea intervenției de specialitate prin scoaterea copilului din mediul abuziv și reducerea riscului de producere a abuzului/neglijării.

Pentru realizarea tuturor obiectivelor identificate prin Strategia de dezvoltare a serviciilor sociale din județul Prahova 2014-2020, principalul responsabil este D.G.A.S.P.C. Prahova, împreună cu Autoritățile Publice Locale, Inspectoratul Școlar Județean, Inspectoratul Județean de Poliție, Furnizorii de formare profesională, Inspectoratul Teritorial de Muncă Prahova, O.N.G-uri.



1.4.4. Cadrul Programatic la nivel Local

Planul de Mobilitate Urbană Durabilă 2015-2020 a Municipiului Câmpina

În prezent, Planul de Mobilitate Urbană Durabilă existent pentru Municipiul Câmpina este cel realizat la nivelul perioadei 2015-2020, însă, pentru finanțarea proiectelor de mobilitate în perioada 2021-2027, acesta din urmă necesită urgentă actualizare în vederea alinierii la noile tendințe și implicit la actualizarea portofoliului de proiecte.

Scopul planului este de planifica și modela mobilitatea în raport cu nevoile și prioritățile de dezvoltare spațială de la nivelul unității administrative-teritoriale și urmărește 5 obiective:

- Îmbunătățirea eficienței serviciilor și infrastructurii de transport;
- Reducerea necesităților de transport motorizat, reducerea impactului asupra mediului și reducerea consumului de energie pentru activitățile de transport;
- Asigurarea unui nivel optim de accesibilitate în cadrul localității și în cadrul zonelor metropolitan/periurbane;
- Asigurarea unui mediu sigur pentru populație;
- Asigurarea accesibilității tuturor categoriilor de persoane, inclusiv pentru persoanele cu dizabilități.

Strategia de Dezvoltare 2015-2020 a Municipiului Câmpina

Pentru a putea asigura o coerență a dezvoltării la nivel teritorial, este necesară o analiză a Strategiei de Dezvoltare Locală din perioada anterioară de programare și a obiectivelor acestora. Pentru intervalul de timp 2015-2020, obiectivele strategice și

specifice pe care s-a construit portofoliul de proiecte sunt:

- **Modernizarea infrastructurii rutiere și tehnico-edilitare**
- Îmbunătățirea infrastructurii rutiere și creșterea accesibilității municipiului
- Modernizarea și extinderea infrastructurii tehnico-edilitare
- **Dezvoltarea mediului economic local și crearea de noi locuri de muncă**
- Atragerea investițiilor străine și impulsarea investițiilor locale
- Valorificarea resurselor economice locale
- Sprijinirea parteneriatelor publice-private
- **Dezvoltarea turismului și valorificarea patrimoniului cultural**
- Dezvoltarea infrastructurii turistice
- Valorificarea potențialului natural și cultural local
- Promovarea municipiului în scop turistic
- **Îmbunătățirea calității sistemului educațional și cultural**
- Modernizarea instituțiilor de învățământ și de cultură
- Sprijinirea și diversificarea activităților culturale locale
- Conservarea, protejarea și restaurarea patrimoniului cultural local
- **Îmbunătățirea sistemului de sănătate și a serviciilor sociale**
- Dezvoltarea infrastructurii de sănătate și

asistență socială

- Creșterea calității serviciilor medicale și sociale
- **Asigurarea calității mediului și a condițiilor optime de locuire**
- Înfrumusețarea aspectului urban
- Îmbunătățirea condițiilor rezidențiale
- Îmbunătățirea condițiilor rezidențiale

• **Dezvoltarea capacității administrative a primăriei municipiului Câmpina**

- Creșterea eficienței serviciilor publice
- Implicarea societății civile și a mediului de afaceri în procesul decizional
- Modernizarea infrastructurii administrative

CONCLUZII:

Ținând cont de toate aceste aspecte prezentate care prezintă diferite niveluri de planificare strategică, Strategia de Dezvoltare Locală a Municipiului Câmpina pentru perioada 2021-2027 este elaborată în contextul noilor abordări la nivel global, european și național privind dezvoltarea durabilă, adică o dezvoltare care să răspundă nevoilor generațiilor actuale fără a compromite șansele viitoarelor generații de a-și satisface propriile nevoi.

Necesitatea unei Strategii de Dezvoltare Locală pentru perioada 2021-2027 constă în:

- existența unui document programatic pentru perioada anterioară, care necesită o actualizare, o prelungire a planificării pe termen mediu și lung și stabilirea unor noi obiective, adaptate la noul context socio-economic, cât și la noile scheme și instrumente de finanțare;
- necesitatea de a realiza un document strategic care să răspundă obiectivului central de dezvoltare a capacității de reglementare și planificare strategică a administrației locale, cu scopul final de a asigura un cadru adecvat pentru dezvoltarea sustenabilă și echilibrată a comunității, cu o manifestare clară în convergența nivelului de trai al cetățenilor săi către standarde europene;

• exercițiul financiar european următor reprezintă o provocare și totodată o oportunitate pentru municipiul Câmpina pentru realizarea proiectelor de investiții necesare dezvoltării comunității;

• abordarea participativă, dezvoltarea de jos în sus, care să implice un număr cât mai mare de actori care acționează direct, la fața locului, precum și schițarea unui număr de scenarii în baza viziunilor exprimate de aceștia este singura opțiune care poate asigura legitimitate demersului de planificare strategică și poate asigura durabilitate acțiunilor publice;

• planificarea strategică la nivel local este necesară deoarece creează coerența actului de guvernare locală și mărește transparența cheltuirii banului public;

• informarea funcționarilor publici, a membrilor societății civile și a mediului de afaceri în domeniul politicilor publice pentru a crea un nivel comun de cunoștințe privind eficiența actelor normative, va fi un proces continuu pe toată perioada de realizare a strategiei de dezvoltare;

• realizarea portofoliului de proiecte în cadrul Strategiei de Dezvoltare Locală va permite administrației locale să acceseze programele de finanțare disponibile în perioada 2021-2027.

2. Profilul Municipiului Câmpina

2.1. Localizare, caracteristici naturale și scurt istoric

2.1.1. Localizare

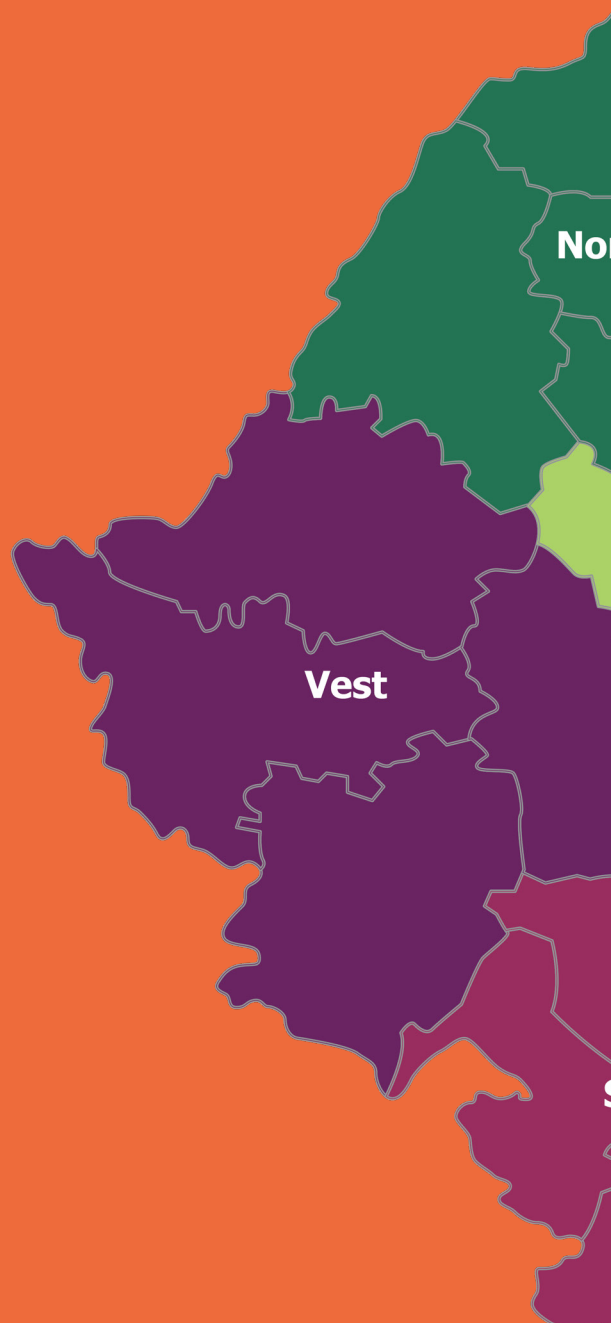
Municipiul Câmpina este situat în județul Prahova care face parte din Regiunea Sud-Muntenia a României.

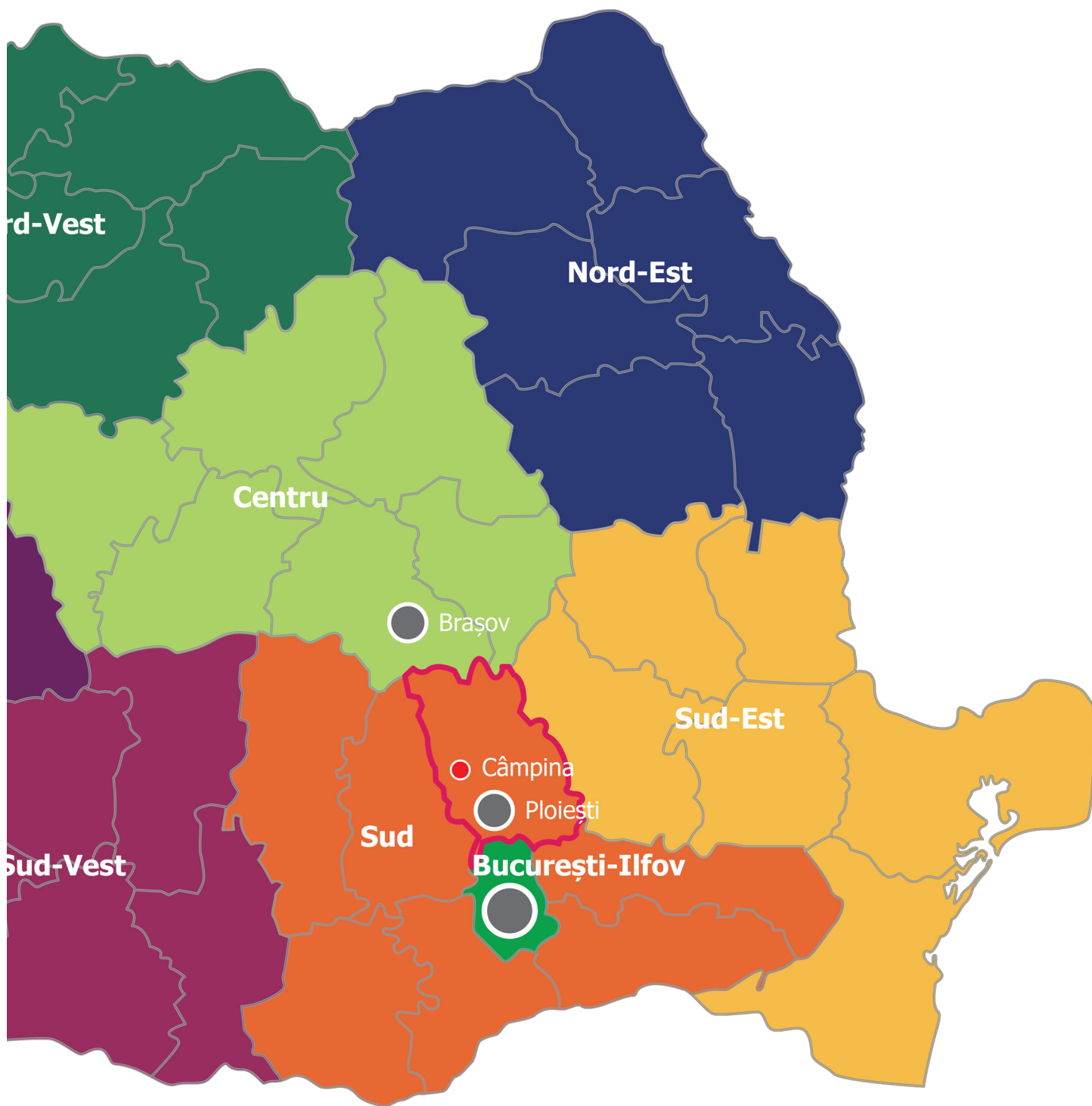
Județul Prahova ocupă o suprafață de **4.716** km² din suprafața totală de **34.453** km² a Regiunii Sud-Muntenia, iar municipiul Câmpina reprezintă un procent de **0,51%** din suprafața totală a județului având o suprafață de **24,23** km².

Ca unitate administrativă, județul Prahova datează de la începutul secolului IV, însă delimitarea actuală a fost stabilită în anul 1868. Datorită poziției strategice la intersecția drumurilor către Europa Centrală și Orient și a resurselor naturale, județul s-a dezvoltat din toate punctele de vedere: economic, social, cultural și este unul dintre cele mai înstărite județe din România.

Județele cu care se învecinează județul Prahova sunt:

- **N**ord: județul Brașov;
- **E**st: județul Buzău;
- **V**est: județul Dâmbovița;
- **S**ud: județele Ilfov și Ialomița.





Figură 5 - Hartă regiuni de dezvoltare

Județul Prahova prezintă următoarea structură a rețelei de localități:

Municipii:

- Ploiești (municipiu reședință de județ)
- Câmpina

Orașe:

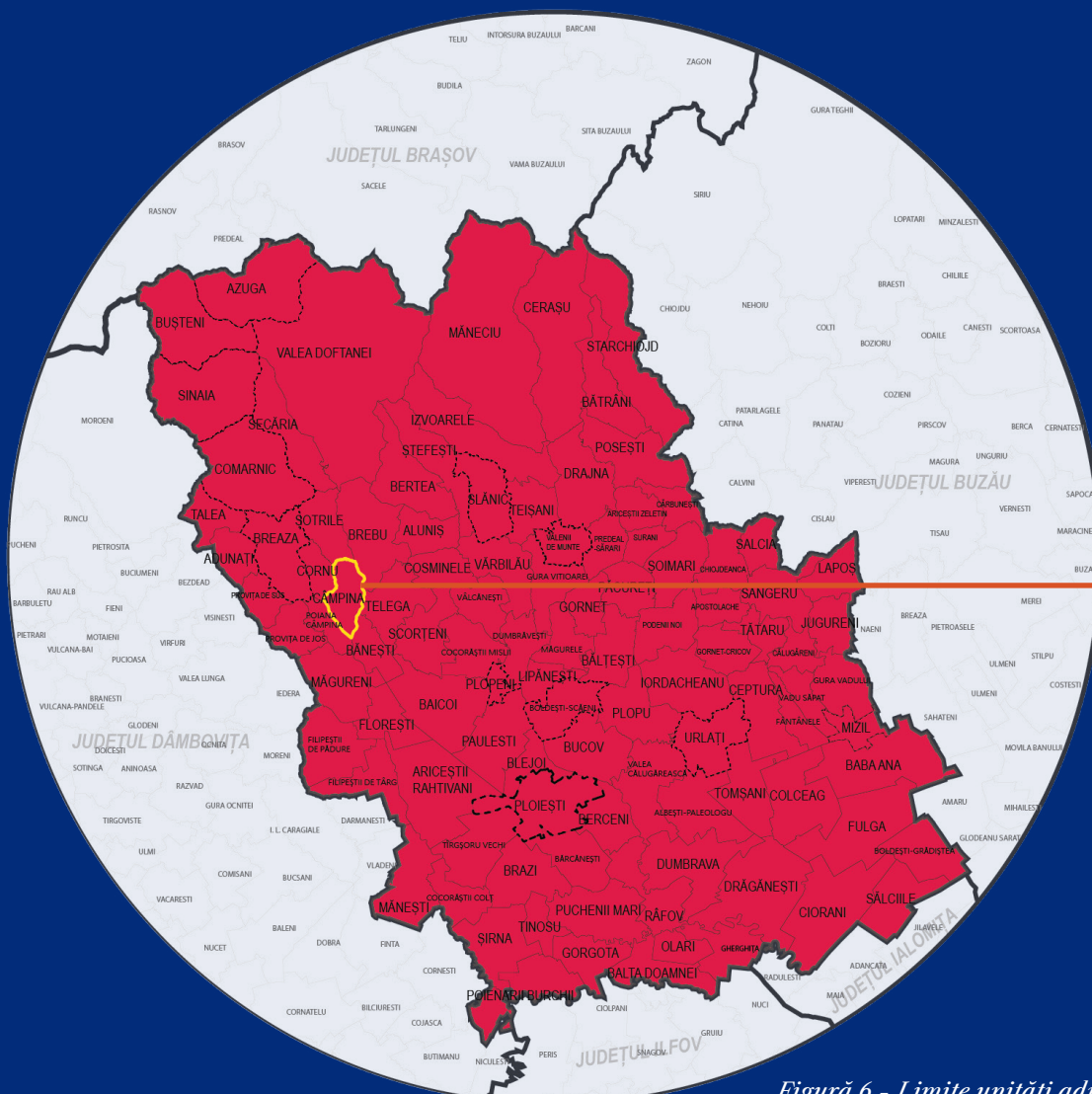
- Azuga
- Băicoi
- Boldești-Scăeni
- Breaza
- Bușteni
- Comarnic
- Mizil
- Plopeni
- Sinaia
- Slănic
- Urлаți
- Vălenii de Munte

Unitățile administrative cu care UAT Câmpina se învecinează sunt:

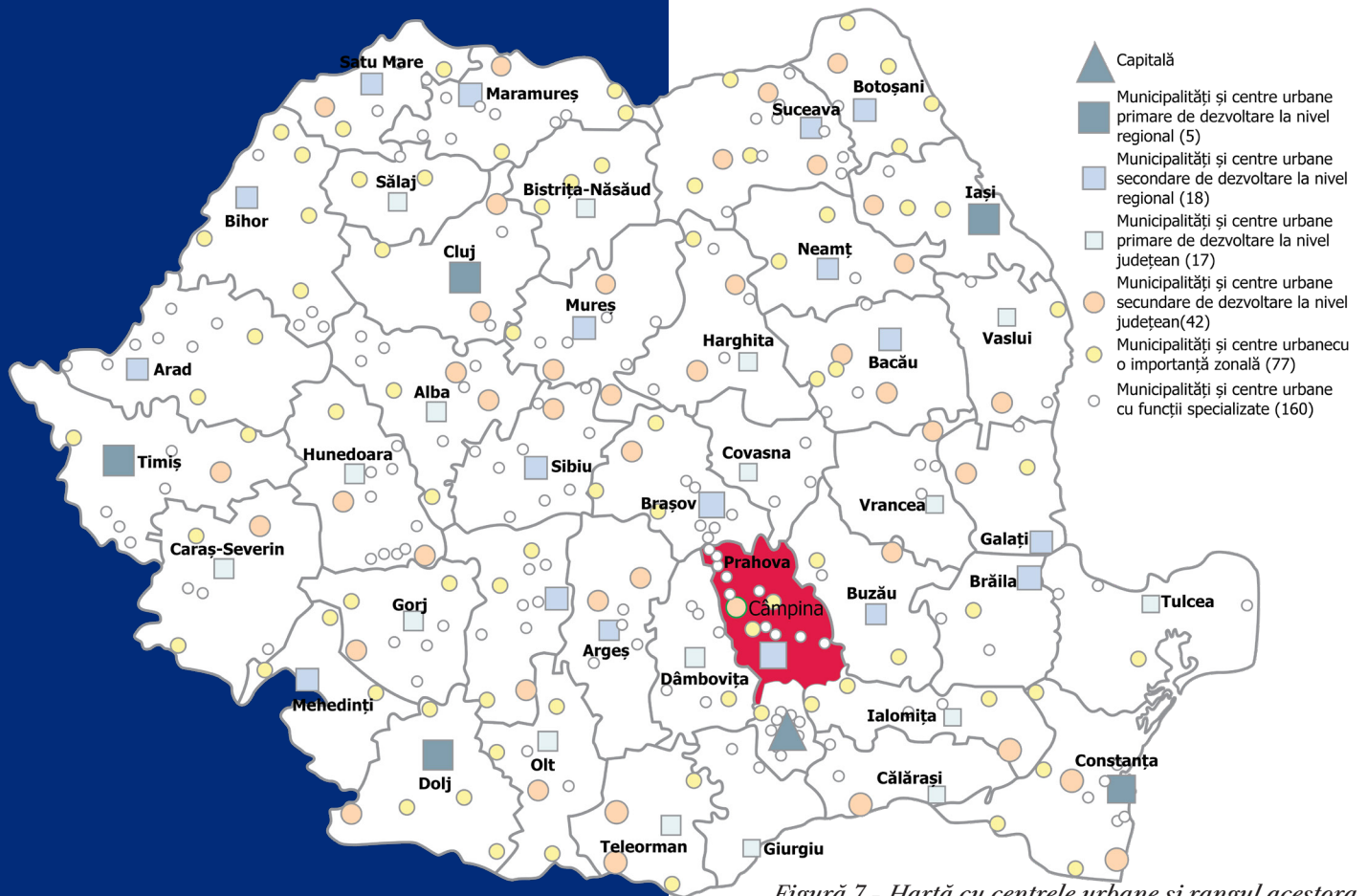
- Nord: comuna Cornu;
- Nord-Est: comuna Brebu;
- Vest: comuna Poiana Câmpina;
- Sud: comuna Bănești;
- Sud-Est: comuna Telega.

O distanță de 20 km poate fi străbătută cu o viteză medie de 60 km/h în 20 de minute, astfel încât din centrul Municipiului Câmpina se poate ajunge într-un timp relativ scurt în oricare dintre UAT-urile aflate în zona portocalie din jurul municipiului Câmpina.

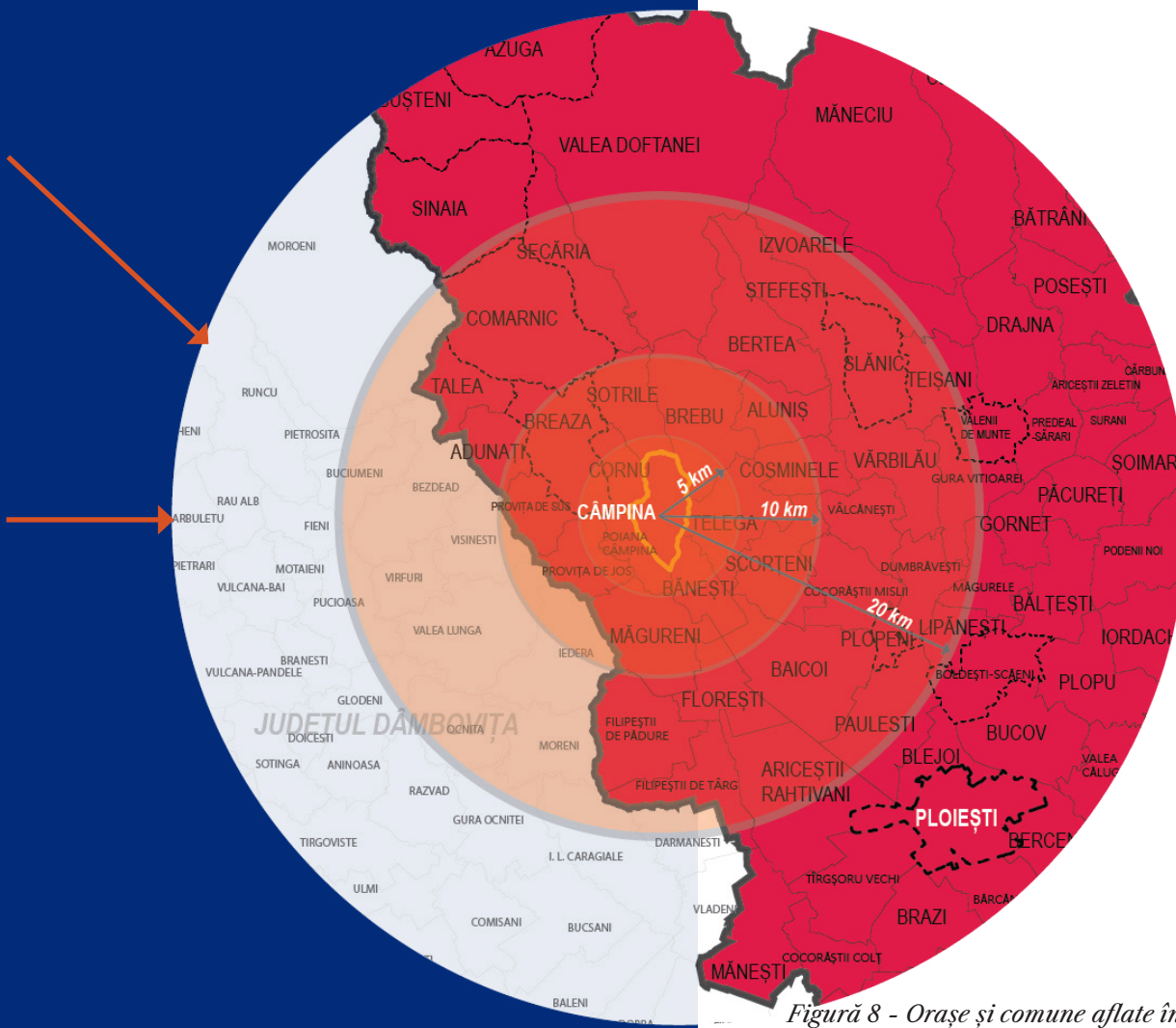
Și un număr de 90 de comune.



Figură 6 - Limite unități administrativ teritoriale



Figură 7 - Hartă cu centrele urbane și rangul acestora



Figură 8 - Orașe și comune aflate în izocrona de 20 km


Din punct de vedere **rutier**, amplasarea pe DN1 face ca municipiul Câmpina să aibă un acces facil la câteva din cele mai importante orașe din punct de vedere economic. Distanțele rutiere până la importante orașe din România sunt:

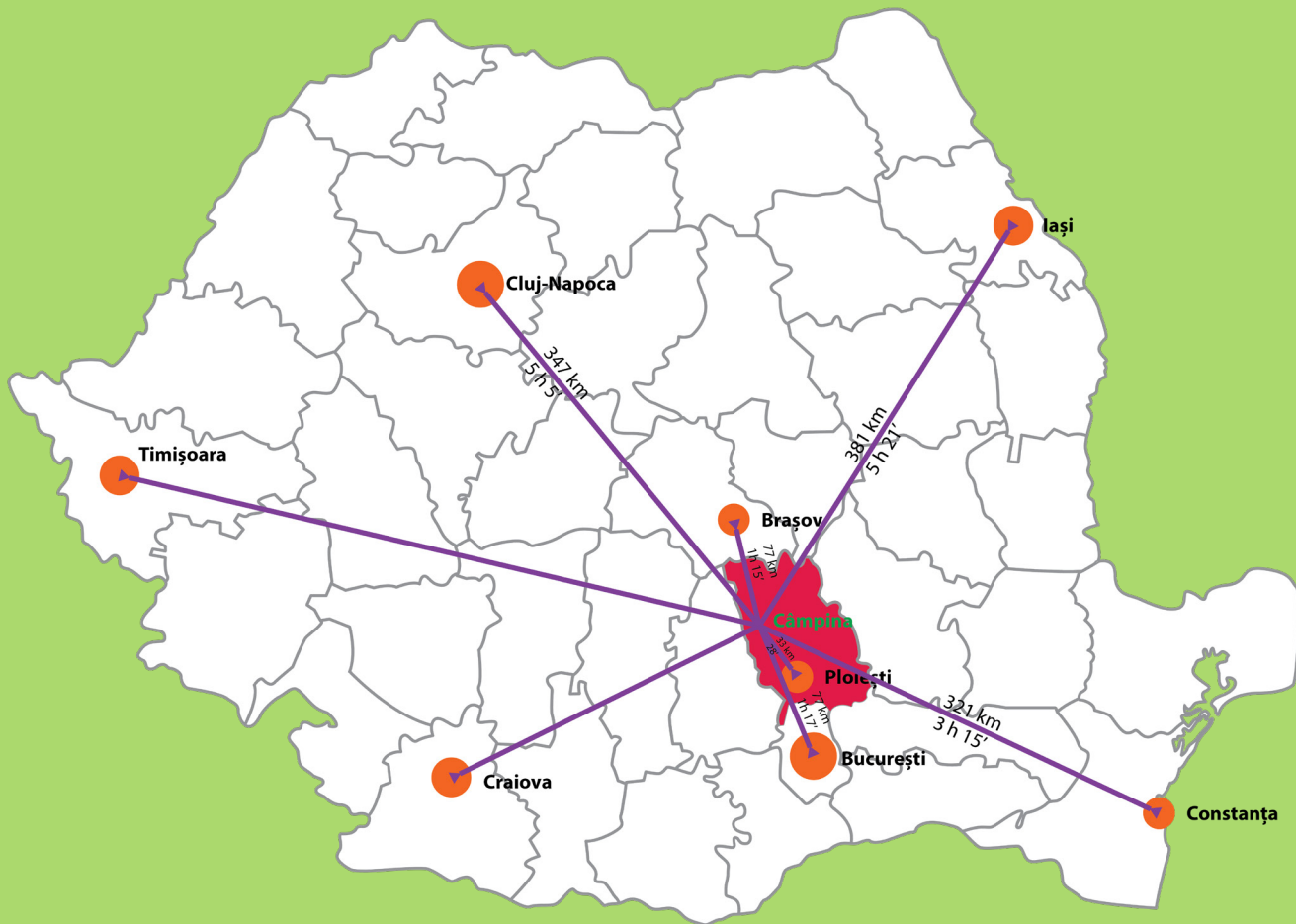
- Câmpina – Ploiești = 33 km
- Câmpina – Brașov = 77 km
- Câmpina – București = 109 km
- Câmpina – Constanța = 321 km
- Câmpina – Iași = 381 km
- Câmpina – Cluj-Napoca = 347 km
- Câmpina – Timișoara = 485 km
- Câmpina – Craiova = 240 km

Legătura **feroviară** se realizează prin magistrala feroviară 300, cale ferată dublu electrificată, care asigură conexiunea între gara de Nord și frontiera de vest a României, prin intermediul gării Oradea. Traseul acestei magistrale este:

București → Ploiești → **Câmpina** → Comarnic → Bușteni → Predeal
Oradea ← Cluj Napoca ← Blaj ← Brașov

În ceea ce privește **transportul aerian**, legătura se realizează prin Aeroportul Henri Coandă București situat la o distanță de 81 km de municipiul Câmpina.



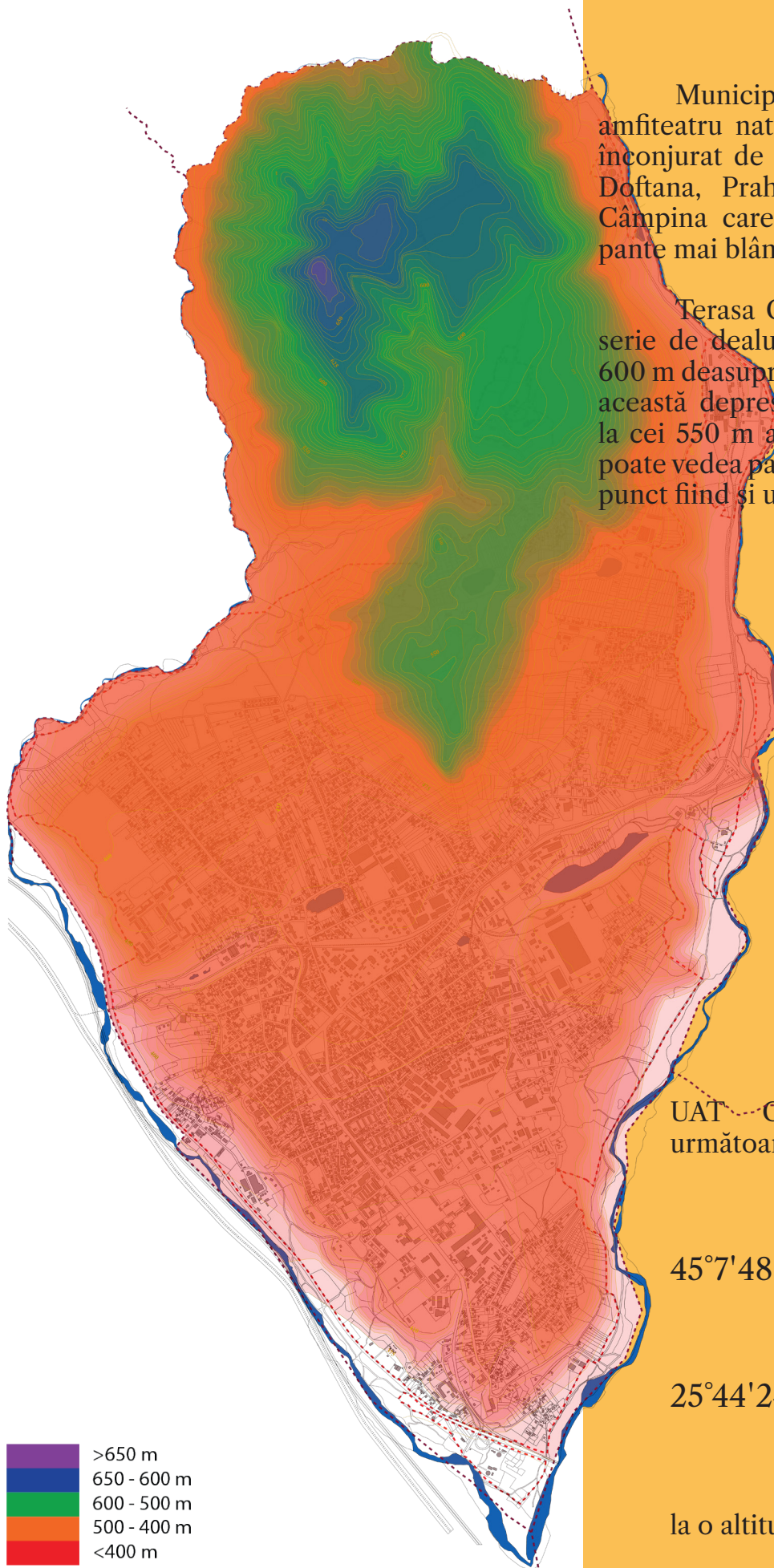


Figură 9 - Distanțe rutiere



Figură 10 - Harta magistrelor feroviare naționale

2.1.2. Caracteristici naturale



Municipiul este amplasat într-un amfiteatru natural, pe Valea Prahovei și este înconjurat de trei cursuri de apă (Câmpinița, Doftana, Prahova) care au modelat terasa Câmpina care are o formă triunghiulară cu pante mai blânde și mai abrupte.

Terasa Câmpinei este înconjurată de o serie de dealuri cu altitudini medii de circa 600 m deasupra nivelului mării care protejează această depresiune de vânturi puternice. De la cei 550 m altitudine ai Dealului Muscel se poate vedea panorama orașului Câmpina, acest punct fiind și un punct de atracție turistică.

UAT Câmpina este amplasat la următoarele coordonate geografice:

45°7'48" latitudine nordică și



25°44'24" longitudine estică,



la o altitudine de 435 m
deasupra nivelului mării.



Figură 11 - Relieful municipiului Câmpina



Figură 12 - Relieful județului Prahova

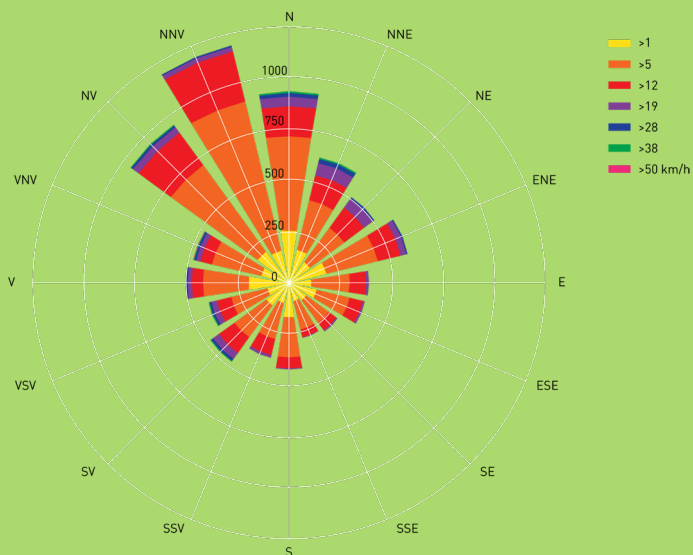
Aproximativ 80 % din zona ocupată de construcții a orașului are în subsol depozite sedimentare (aparținând miocenului), alcătuite din straturi de marne și argile cu intercalații de straturi de nisipuri și gresii, precum și cu depozite de sare și gipsuri.

Zona depozitelor de sare, este marcată de prezența dolinelor, în care s-au format lacurile: Peștelui, Bisericii și Curiacului, precum și existența unor izvoare de apă sărată pe flancurile de est și de vest ale terasei.

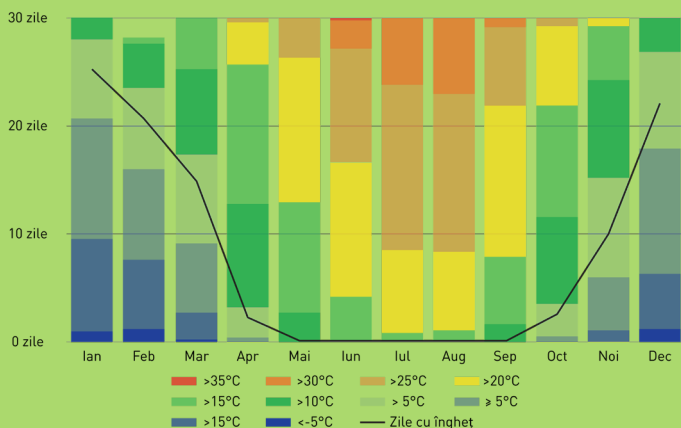
Din punct de vedere **geologic**, zona în care se situează municipiul Câmpina se distinge printr-o structură geologică complexă. Formațiile miocene formează un anticlinal, vizibil pe flancul vestic al terasei, în zona gării Câmpina. Pe aliniamentul străzilor Schelelor și Sondei, formațiunile amintite anterior vin în contact cu depozite

sedimentare ale pliocenului de-a lungul unui accident tectonic, care se dezvoltă la sud de această ruptură sub forma unui mare sinclinal. Pliocenul este constituit dintr-o serie de straturi nisipoase – grezoase ce se alternează cu straturi de mare, iar către partea superioară apar straturi masive de marne. La sud de accidentul tectonic cunoscut sub denumirea de „Falia Câmpinei”, straturile Pliocene coboară cu înclinări de aproximativ 25 de grade.

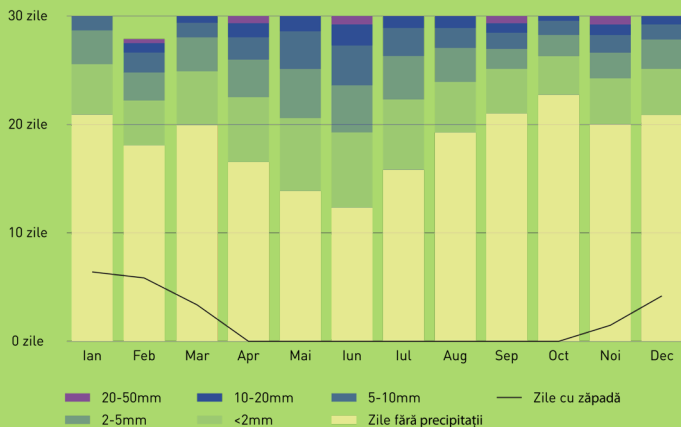
Zăcămintele de petrol de pe teritoriul UAT Câmpina sunt cantonate în nisipurile și gresiile Pliocene (meotiene), de la contactul cu accidental tectonic și până la 500 m sud de acesta, unde petrolul intră în contact cu apa de sinclinal.



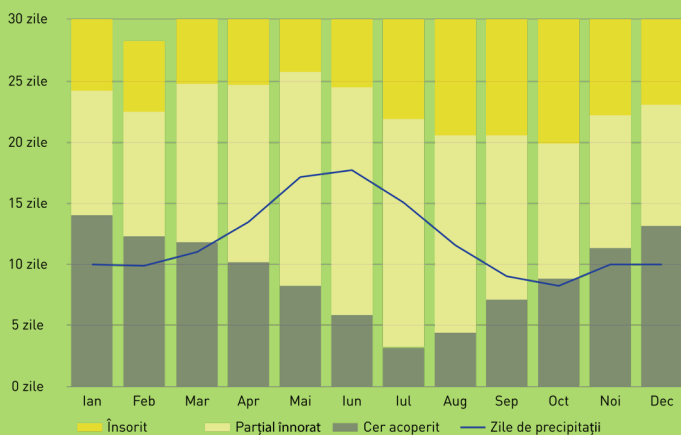
Figură 13 - Roza vânturilor pentru Mun. Câmpina



Figură 14 -Evoluția temperaturilor medii pe luni



Figură 15 -Distribuția cantităților medii de precipitații pe luni



Figură 16 -Distribuția nebulozității pe luni

În ceea ce privește **clima** Municipiului Câmpina, topoclimatul acestei zone are un caracter de adăpost, atât față de circulația vestică, cât și față de pătrunderea crivățului din nord-est. Vânturile care bat în acest areal se prezintă ca vânturi de tip foehn. Viteza medie a vântului este de 1,5 m/s.

Temperatura medie multianuală înregistrată în municipiul Câmpina este de +9,5° C. Maxima pozitivă a verii a fost de +37,6° C înregistrată în luna septembrie a anului 1946, iar valoarea minima de -26,6° C care a fost înregistrată în luna ianuarie a anului 1942.

Cantitatea de precipitații anuală variază între 500-700 mm/an.

O trăsătură care îi oferă un caracter aparte municipiului Câmpina este faptul că acesta are cele mai multe zile însorite din toată țara. Numărul anual de 160-180 de zile senine cu o medie anuală de 7,5 zile însorite pe lună. Valoarea coeficientului solar este de $K_s = 0,32$.


Resursele naturale neregenerabile

la nivelul județului Prahova sunt, în principal: petrolul, gazele naturale (exploatate în cinci aliniamente: Copăceni-Gura Vitioarei, Apostolache – Mehedința – Măgurele, Filipeștii de Pădure–Florești–Băicoi–Țintea, Podenii Vechi-Boldești Scăeni și Urlați–Ceptura), cărbunele (Mina Siliștea Dealului, lângă Filipeștii de Pădure, și mina Ceptura), sarea (masivul de sare de la Slănic), calcarele și marnele calcaroase (Sinaia, Comarnic, Gura Beliei și Șotriile) și nisipul cuarțos.

Resursele de apă sunt esențiale pentru desfășurarea tuturor activităților uzuale din cadrul unui oraș. Principala sursă de apă pentru județul Prahova este bazinul hidrografic al râului Prahova care deține $\frac{3}{4}$ din teritoriul județului, împreună cu râurile: Doftana, Teleajenul, Vărbilăul și Cricovul Sărat, care au la rândul lor numeroși afluenți. Lacurile care se adaugă la rețeaua hidrografică a municipiului Câmpina sunt: Lacul Peștelui, Lacul Cocorului, Lacul Bisericii, Lacul Curiacul și Lacul Vlădoaia.

Vegetația este variată, cu specific corespunzător reliefului, respectiv arbori de tip: foioase, în amestec, conifere. Arborii care predomină sunt: fagul și gorunul.

La nivelul întregului județ, **fauna** este bogată, incluzând peste 3.500 de specii printre care: urs, cerb carpatin, jder, căprioară, lup, mistreț, o mare varietate de păsări, reptile, insecte și faună acvatică.



2.1.3. Scurt istoric



Municipiul Câmpina datează documentar de la data de **8 ianuarie 1503** fiind menționat în registrele vigesimale ale negustorilor brașoveni care tranzitau Valea Prahovei, astfel încât această zonă a fost utilizată încă de la începutul secolului XIV-lea drept drum comercial între provinciile românești, Transilvania și Muntenia.


Orașul a avut rolul de vamă datorită amplasării la distanță egală de București și Brașov și a poziției geografice la intrarea în Munții Carpați, în ciuda faptului că a fost denumită în actele emise de cancelariile domnești drept "**Vama Prahovei**". Având această poziție de punct strategic pentru controlul mărfurilor, municipiul s-a bucurat de o dezvoltare rapidă beneficiind de numeroase avantaje în urma comerțului care se practica aici. A ocupat poziția de vamă din anul 1422 până în 1840 când vama a fost mutată mai întâi la Breaza și apoi definitiv la Predeal.

Un rol important în dezvoltarea istorică a orașului Câmpina, l-a jucat și procesul de transhumanță care a contribuit la bunăstarea zonei până în secolul XIX-lea. Pe drumul Câmpinei erau amplasate hanuri pentru călătorii spre Transilvania. De asemenea, în această zonă există mărturii care atestă organizarea unui obor de vite săptămânal.

La începutul secolului al XIX-lea, Câmpina ajunge pe **primul loc al vănilor Țării Românești** datorită păcurii, care oferea un plus de importanță și valoare acestui loc, însă după acest eveniment dezvoltarea municipiului a cunoscut o perioadă de stagnare a ritmului de creștere până spre finalul secolului.

În anul **1864**, târgul de la Câmpina este ridicat la **rangul de oraș**.





Figură 17 - Exploatarea petrolieră din Câmpina la începutul secolului XX¹⁵



Figură 18 - Rafinăria „Steaua Română”¹⁶

Odată cu exploatarea petrolului în zonă ritmul dezvoltării așezării cunoaște o creștere rapidă. Principalele ocupații ale locuitorilor din Câmpina erau: **agricultura, negustoria, apicultura, cărăușia și extragerea păcurei** din subsolul așezării de către fântânari. În acele timpuri, existau opt mori de apă pe râurile Prahova și Doftana.

În anul **1879** a fost inaugurată **calea ferată Ploiești-Predeal** pe al cărei traseu figura o oprire în gara din Câmpina, iar în anul 1883 a fost inaugurată și calea ferată dintre Câmpina și Telega care avea ca principal scop transportul sării de la ocnele Telega.

În anul **1890**, la Câmpina se ridică **prima schelă petrolieră din țară**, iar în **1895** se construiește **rafinăria “Fabrica Nouă”**, pe atunci cea mai mare din Europa. Până la sfârșitul secolului al XIX-lea în Câmpina se extrăgea aproximativ 20% din totalul producției de petrol, iar așezarea crește demografic și economic rapid și procesele de modernizare ale așezării fac ca în Câmpina să existe: străzi pavate, felinare, piață comercială, grădină publică, băi minerale, școli, judecătorie, spital farmacie, cazinou. Dezvoltarea așezării a continuat până în secolul XX-lea când în timpul celui de-al II-lea Război Mondial a fost puternic bombardată de trupele aliate din cauza importanței sale strategice.

După încheierea războiului și debutul etapei comuniste, orașul are un ritm susținut de dezvoltare, iar în anul **1994** capătă statutul de **municipiu**.

2.2. Analiza socio-demografică a municipiului Câmpina

2.2.1. Populație și distribuția pe sexe, categorii de vârstă și etnii

Tendențele în ceea ce privește demografia locală sunt determinate de rata natalității, a mortalității și sporul migrator și structura pe vârste, iar acestea sunt elemente primordiale în realizarea analizelor într-un cadru urban.

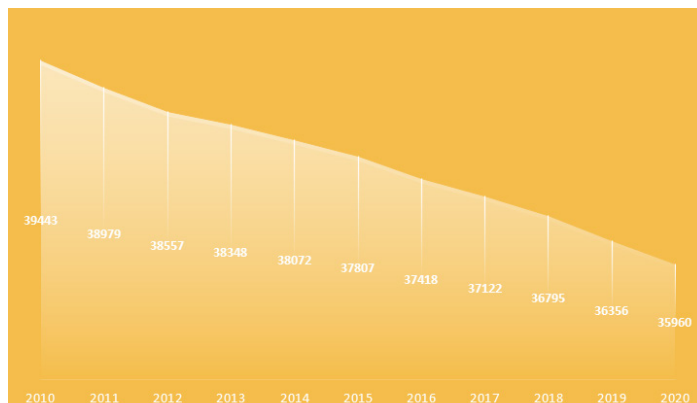
Populația după domiciliu la 1 iulie 2020 a municipiului Câmpina, conform Institutului Național de Statistică, este de 35.960 de locuitori reprezentând astfel un procent de 4,58% din populația totală a județului Prahova.

Se remarcă o tendință de scădere a populației rezidente în ultimii 20 de ani continuă de circa 12%. Această tendință de “shrinking city” este una la nivel național, însă care la nivel local este mai accentuată. Dintre cauzele acestui fenomen punctăm următoarele: spor natural negativ și sporul migrator în creștere.

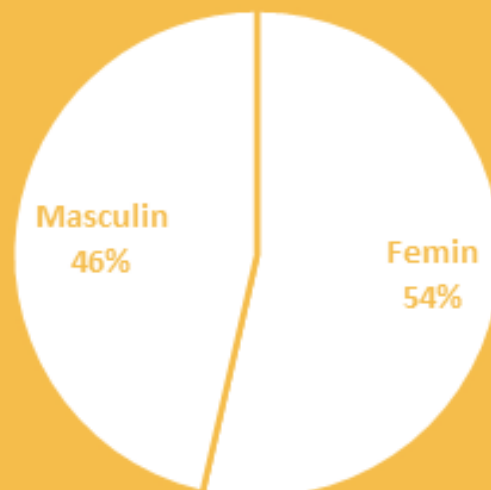
Structura populației pe sexe ilustrează un procentaj mai mare al locuitorilor de sex feminin.

Piramida vârstelor reflectă o populație cu tendințe de îmbătrânire având în vedere faptul că populația masculină de peste 60 de ani reprezintă un procent de 12,2% din populația totală, iar cea feminină 17,9%. Indicele de îmbătrânire la nivelul lunii iulie a anului 2020 pentru municipiul Câmpina era de 1,96, iar cel al județului Prahova era de 1,39. Calcul s-a realizat după formula:

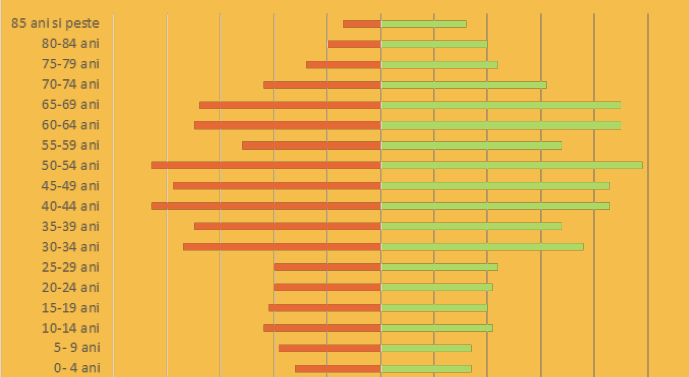
$$I_{\text{îmbătrânire}} = \frac{\text{Populația}_{65 \text{ ani și peste}}}{\text{Populația}_{0-14 \text{ ani}}}$$



Grafic 1 - Evoluția populației în ultimii 10 ani conform Institutului Național de Statistică



Grafic 2 - Distribuția populației pe sexe conform Institutului Național de Statistică



Grafic 3 - Piramida vârstelor conform Institutului Național de Statistică

2.2.2. Spor demografic

Sporul demografic al municipiului Câmpina este în strânsă corelare cu natalitatea și mortalitatea, iar acesta este un bun indicator al tendințelor de îmbătrânire sau întinerire a populației.

În ultimii 10 ani, tendințele sporului mortalității și natalității sunt conform graficului alăturat.

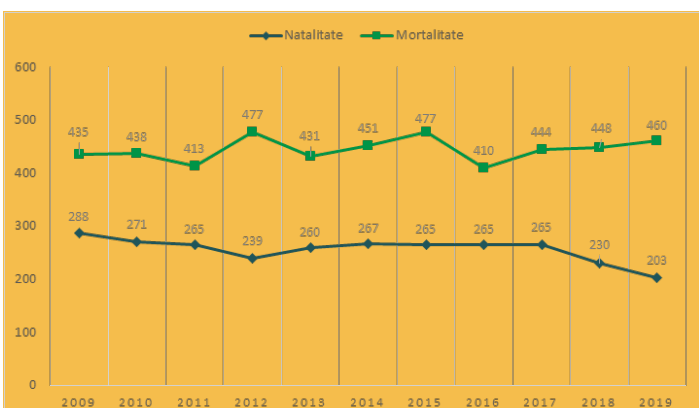
Sporul natural este unul negativ cu o diferență medie de circa 166 persoane reprezentând un procent de aproximativ 4,4 % din sporul natural al județului Prahova care este, asemenea, negativ.

În ceea ce privește numărul persoanelor care s-au căsătorit în ultimii 10 ani și acesta este în descreștere, în timp ce numărul divorțurilor este fluctuant.

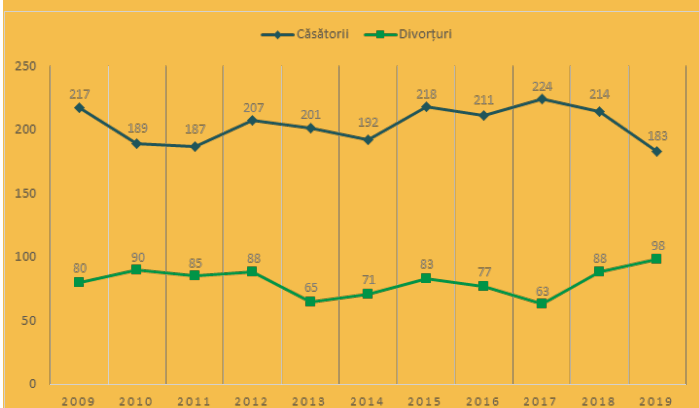
2.2.3. Spor migrator

Scăderea numărului populației este cauzată și de fluxul mai mare de migrare din municipiul Câmpina decât de stabiliri în oraș. Acest indicator al scăderii demografice este unul important pentru dezvoltarea viitoare a municipiului, iar în această privință evoluția viitoare a municipiului necesită sprijin din partea domeniului economic prin noi oportunități ale pieței muncii.

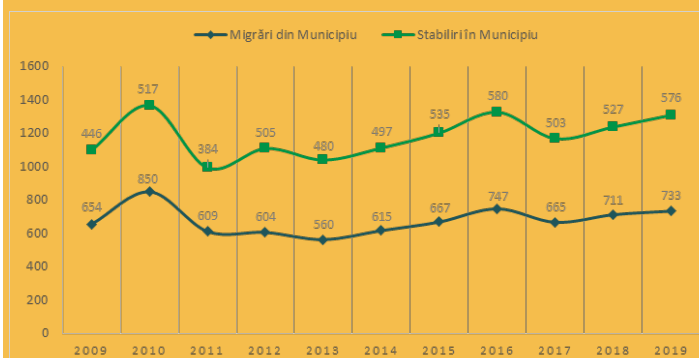
Din graficul alăturat, reies diferențele între cei care optează pentru a pleca din Câmpina și cei care aleg să se mute în oraș care în ultimii ani par să se mențină pe același trend ascendent. La nivel național, există un spor migrator negativ cu persoane care emigrează definitiv în străinătate. În anul 2019 din municipiu Câmpina 55 de persoane au emigrat definitiv, iar țările preferate sunt: Italia, Marea Britanie și Spania. Motivările pentru care populația rezidentă emigrează sunt variate și personale, însă se concentrează asupra oportunităților de dezvoltare (mediul educațional), constrângeri financiare (mediul economic) și calitatea vieții (mediul social).



Grafic 4 - Distribuția numărului de nașteri și de decese în municipiul Câmpina între anii 2009 și 2019 conform Institutului Național de Statistică



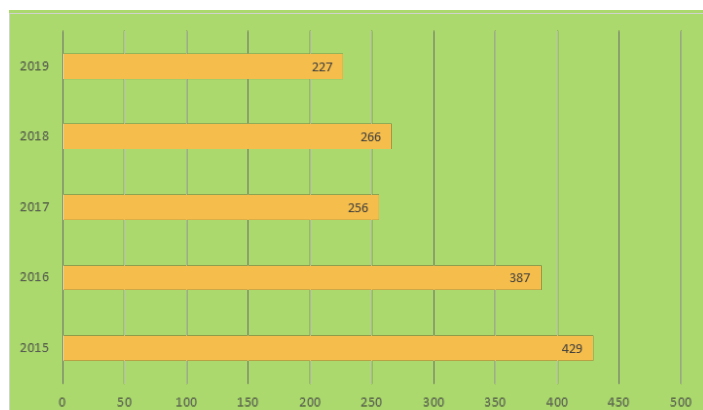
Grafic 5 - Distribuția numărului de căsătorii și de divorțuri în municipiul Câmpina între anii 2009 și 2019 conform Institutului Național de Statistică



Grafic 6 - Distribuția numărului de migrații din municipiul Câmpina și de stabiliri în perioada 2009 și 2019 conform Institutului Național de Statistică

2.3. Analiza socio-economică a municipiului Câmpina

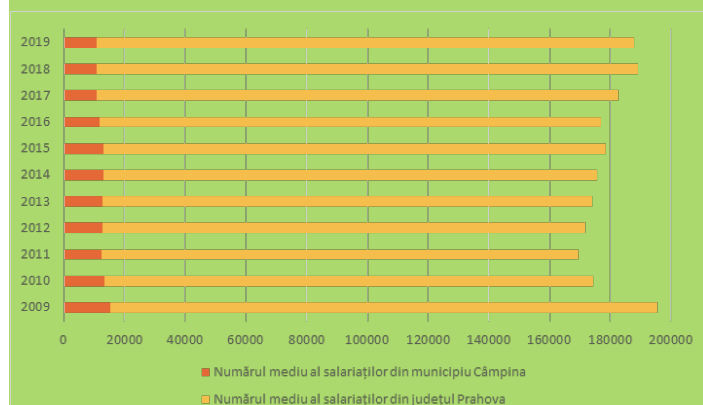
2.3.1. Forța de muncă



Grafic 7 - Distribuția numărului de șomeri în municipiul Câmpina între anii 2015 și 2019



Grafic 8 - Distribuția numărului de șomeri în județul Prahova între anii 2015 și 2019



Grafic 9 - Distribuția numărului mediu de salariați la nivelul municipiului Câmpina și județului Prahova între anii 2009 și 2019

Relația dintre tendințele demografice și situația economică a unui oraș a fost un subiect de studii încă din secolul al XIX-lea, iar părerile specialiștilor diferă în funcție de fiecare oraș în particular, dat fiind faptul că pe lângă număr total al rezidenților un alt spect de importanță este structura populației pe vârste. Creșterea economică într-un bazin demografic este în strânsă legătură cu forța de muncă disponibilă în acel spațiu urban, precum și cu costurile de întreținere a populației inactive care pune presiune pe sistemul social local și constrânge puterea de investiții a unui oraș.

La nivel mondial, populația activă este în continuă scădere în timp ce economia continuă să fie în creștere, în ciuda crizelor financiare care o perturbă, datorită inovărilor din domeniul tehnologiei care a crescut productivitatea prin eficientizarea proceselor. Așadar domeniul tehnologiei este unul cu o importanță semnificativă în îmbunătățirea calității vieții.

Conform datelor statistice de la Agenția Județeană pentru Ocuparea Forței de Muncă Prahova, numărul șomerilor la nivelul județului Prahova și la cel al municipiului Câmpina a variat precum este ilustrat în graficul realizat pentru perioada 2015-2019.

Numărul mediu al salariaților din județul Prahova și din municipiul Câmpina se prezintă conform graficului alăturat.

Populația activă a unui oraș se consideră a fi alcătuită din toate persoanele de peste 15 ani, care furnizează forța de muncă disponibilă pentru producția de bunuri și servicii, incluzând populația ocupată și șomerii, iar la nivelul municipiului Câmpina aceasta totaliza în luna iulie a anului 2020 un număr de **31.925** de persoane.

Populația ocupată cuprinde totalitatea persoanelor de 15 ani și peste care au desfășurat o activitate economică sau socială producătoare de bunuri sau servicii de cel

puțin o oră în perioada de referință în scopul obținerii unor venituri. Formula de calcul a acesteia este:

$$P_{\text{ocupată}} = P_{\text{activă}} - P_{\text{șomeră}}$$

În cazul municipiului Câmpina, acest indicator pentru anul 2019 a avut valoarea de **31.819** persoane, reprezentând un procent de aproximativ **88,5%** din totalul populației locale, însă, conform numărului salariaților declarați de AJOFM, numărul celor care au venituri salariale reprezintă un procent de 30%.

Discrepanța identificată privind populația ocupată și populația cu venituri salariale poate avea următoarele cauze:

- la nivel național, nu există cultură privind angajarea în rândul tinerilor pe timp sezonier sau până la finalizarea studiilor liceale (categoria de vârstă 15-18 ani);
- persoanele ce ating vârsta de pensionare (63 femei, 65 bărbați), nu continuă să obțină venituri remunerate și înregistrate la AJOFM;
- persoanele aparținând grupurilor vulnerabile și care nu au un venit remunerat și înregistrat la AJOFM, dar beneficiază de ajutoare sociale, nu sunt incluse la categoriile de persoane șomere, însă sunt incluse la categoria de persoane active.



În ceea ce privește distribuția salarițiilor pe domenii de activitate CAEN în anul 2019, la nivelul municipiului Câmpina situația se prezenta conform graficului alăturat.

După cum se poate observa din cele două grafice alăturate, atât la nivelul județului, cât și al municipiului Câmpina, principalele domenii care oferă locuri de muncă sunt: C – Industria prelucrătoare, G - Comerț cu ridicata și cu amănuntul; repararea autovehiculelor și motocicletelor și F – Construcții. Acestea reprezintă domeniile în care un procent de 67% din totalul salarițiilor din municipiul Câmpina și, respectiv, 66% din totalul salarițiilor la nivelul județului.

Domeniile CAEN sunt:

A - Agricultură, silvicultură și pescuit

B - Industria extractivă

C - Industria prelucrătoare

D - Producția și furnizarea de energie electrică și termică, gaze, apă caldă și aer condiționat

E - Distribuția apei; salubritate, gestionarea deșeurilor, activități de decontaminare

F - Construcții

G - Comerț cu ridicata și cu amănuntul; repararea autovehiculelor și motocicletelor

H - Transport și depozitare

I - Hoteluri și restaurante

J - Informații și comunicații

K - Intermedieri financiare și asigurări

L - Tranzacții imobiliare

M - Activități profesionale, științifice și tehnice

N - Activități de servicii administrative și activități de servicii suport

O - Administrație publică și apărare; Asigurări sociale din sistemul public

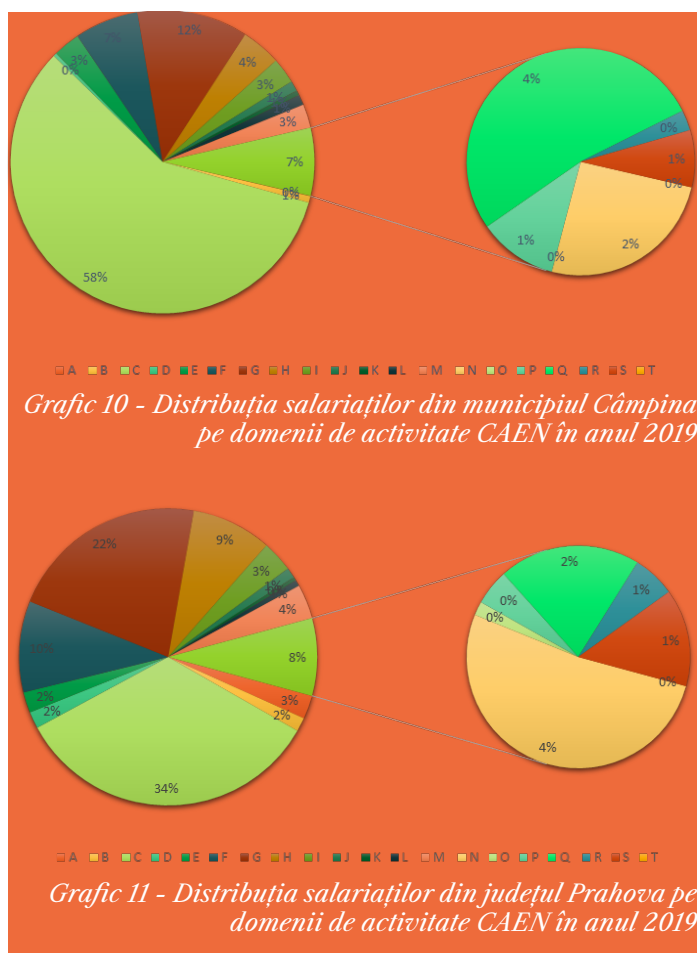
P - Învățământ

Q - Sănătate și asistență socială

R - Activități de spectacole, culturale și recreative

S - Alte activități de servicii

T - Activități ale gospodăriilor private în calitate de angajator de personal casnic; Activități ale gospodăriilor private de producere de bunuri și servicii destinate consumului propriu

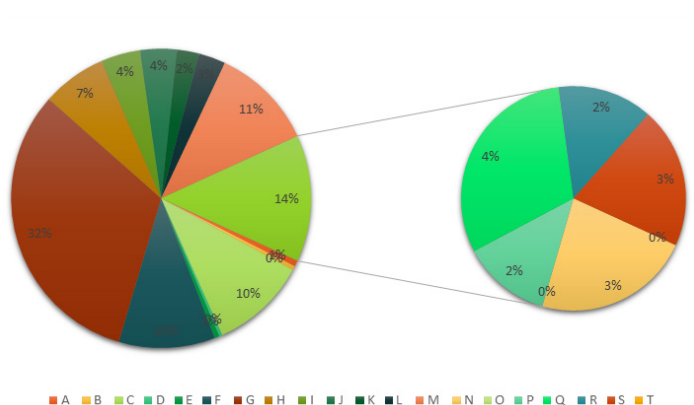


2.3.2. Structura activităților economice de la nivelul municipiului Câmpina și al județului Prahova



Sectorul economic al unui oraș reprezintă principalul motor de dezvoltare și are o directă influență asupra calității vieții din respectivul cadru urban. Așadar este necesar la nivelul unei comunități ca acesta să aibă un cadru în care poate avea o creștere sustenabilă cu personal pregătit încă de la nivelul educațional cu privire la oportunitățile de angajare de după finalizarea studiilor, cu o infrastructură care să îi permită o bună accesibilitate și o strânsă colaborare cu municipalitatea.

La nivelul municipiului Câmpina, numărul de întreprinderi după domeniile CAEN avea următoarea structură în anul 2019:



Grafic 12 - Distribuția numărului de întreprinderi din municipiul Câmpina în anul 2019

Numărul total de întreprinderi din municipiul Câmpina este de **1549**, dintre care structura pe tipuri este:

Microîntreprinderi (0-9 angajați)	Întreprinderi mici (10-49 angajați)	Întreprinderi mijlocii (50-249 angajați)	Întreprinderi mari (>250 angajați)
1430	96	16	7

Tabel 1 - Distribuția numărului de întreprinderi din municipiul Câmpina pe tipologii în anul 2019

Totalitatea întreprinderilor din municipiul Câmpina au avut:

- o **cifră de afaceri** în anul 2019 de **3.079.479.926 lei**
- un **profit** de **374.581.178 lei**,

reprezentând aproximativ 5% din cifra de afaceri a tuturor întreprinderilor din județul Prahova și 9% din profitul la nivelul județului.

Aportul cel mai mare la rata de profitabilitate îl au întreprinderile din domeniul industriei prelucrătoare.

Conform datelor primite de la Oficiul Național al Registrului Comerțului pentru anul 2019, topul firmelor din municipiul Câmpina sunt cele ilustrate în următorul tabel.

S.C. Cameron România S.R.L.			
Poziție la nivelul municipiului Câmpina	1	Poziție la nivelul județului Prahova	3
Domeniu de activitate	produce și comercializează echipamente pentru industria de petrol și gaze: echipamente pentru gura sondei (inclusiv capete de erupție, capete de coloană); robinete cu sertar paralel pentru echipamentele de suprafață; pompe de adâncime acționate cu prăjini (tije) de pompare; mufe și accesorii; piese de schimb; prăjini de pompare		
Cifră de afaceri	1.305.888.268 LEI	Profit net	225.955.961 LEI
Număr salariați	1393		
S.C. LEMET S.R.L.			
Poziție la nivelul municipiului Câmpina	2	Poziție la nivelul județului Prahova	31
Domeniu de activitate	produce și comercializează mobilier de uz casnic pentru toate tipurile de încăperi (holuri, camere de zi, dormitor, bucătărie, baie și altele)		
Cifră de afaceri	164.550.641 LEI	Profit net	6.503.640 LEI
Număr salariați	892		
S.C. Confind S.R.L.			
Poziție la nivelul municipiului Câmpina	3	Poziție la nivelul județului Prahova	32
Domeniu de activitate	<p>Gama de produse include:</p> <ul style="list-style-type: none"> • Module containerizate (Module containerizate pentru organizări de șantier; Centrale termice containerizate pentru uz civil și industrial; Hale industriale; Rulote dormitor) • Benzinării transportabile containerizate (Mini benzinărie; Modul depozitare și distribuție motorină) • Utilaje pentru construcții civile și industriale. • Echipamente, scule și piese de schimb pentru industria petrolieră (Piese de schimb: piese pompe adâncime, piese schimb compresoare, prezoane, piulite, armături, reductoare și componente pentru reductoare; Scule foraj și extracție: clești, dornuri, tute, raci, corunci, freze, elevatori, stabilizatori, pachere, scule de cimentare, robineti de siguranță; Piese și articole din cauciuc: ambreiaje pneumatice, pistoane pompe noroi, garnituri preventivoare erupție orizontale, garnituri inelare, mansete, etanșări, protectoare prăjini pompare, pachere, dopuri cimentare, cupe pompe adâncime; Echipamente pentru parcuri petoliere: rezervoare pentru produse petoliere, separatoare orizontale trifazice, skiduri container acizi, separatoare etalonare, skiduri dezemulsionat, skid AMC, skiduri filtrare apă sărată de medie presiune, distribuitoare injecție apă, filtre pentru skiduri injecție, flotoare detașabile pentru conducte submarine, calorifere de sondă, unități acționare pompe de adâncime, pompe orizontale cu cavități progresive pentru transvazare petrol și injecție apă sărată; Electrocompresor; Skiduri compresor acționate cu motor termic) • Reductoare: piese pentru reductoare, reductoare pentru acționări manuale. • Prelucrări mecanice. • Piese realizate în construcție sudată. <p>CONFIND execută, de asemenea, instalații tehnologice „la cheie”: instalații de procesare a gazelor naturale; parcuri de separare a țiteiului și gazelor; skiduri de producție automatizate; reparație instalații de intervenție la sonde; rezervoare mari pentru produse petoliere.</p>		
Cifră de afaceri	157.249.358 LEI	Profit net	3.524.872 LEI
Număr salariați	781		

S.C. SOCERAM S.R.L.			
Poziție la nivelul municipiului Câmpina	4	Poziție la nivelul județului Prahova	34
Domeniu de activitate	producător tradițional de materiale de construcție: nisip, nisip refractar, argile și alumină, produse din plastic izolante, cărămizi din piatră reconstruită, cărămizi silico-calcaroase, produse din beton prefabricate, produse din beton autoclavizat, cărămizi din ceramică, cărămizi și blocuri refractare.		
Cifră de afaceri	152.082.454 LEI	Profit net	28.121.424 LEI
Număr salariați	346		
S.C. NEPTUN S.A.			
Poziție la nivelul municipiului Câmpina	5	Poziție la nivelul județului Prahova	41
Domeniu de activitate	<p>produce și comercializează transmisii mecanice (reductoare, motoreductoare, angrenaje, echipamente pentru extracția petrolului și minerit)</p> <p>Printre principalii clienți ai Neptun S.A. Câmpina se numără Ispat Sidex, Alro Slatina, Rompetrol, Victoria Florești, Sylvania Zalău, Lafarge, Holcim, Heidelberger, Șantierile Navale Aker Tulcea și Brăila</p>		
Cifră de afaceri	122.542.127 LEI	Profit net	395.460 LEI
Număr salariați	357		
S.C. FILSAM PROD S.R.L.			
Poziție la nivelul municipiului Câmpina	6	Poziție la nivelul județului Prahova	43
Domeniu de activitate	produce și comercializează preparate din carne, mezeluri, cârnați, cabanos, kaiser		
Cifră de afaceri	95.236.833 LEI	Profit net	1.682.871 LEI
Număr salariați	400		
S.C. Floricon Salub S.R.L.			
Poziție la nivelul municipiului Câmpina	7	Poziție la nivelul județului Prahova	65
Domeniu de activitate	oferă servicii de: construcții edilitare; reabilitări drumuri; construcții case pe structură ușoară; salubritare; alimentări cu apă; canalizare; montaj centrale termice; alimentare cu energie electrică; contorizare.		
Cifră de afaceri	20.720.955 LEI	Profit net	0 LEI
Număr salariați	253		

Tabel 2 - Cele mai mari întreprinderi din municipiul Câmpina

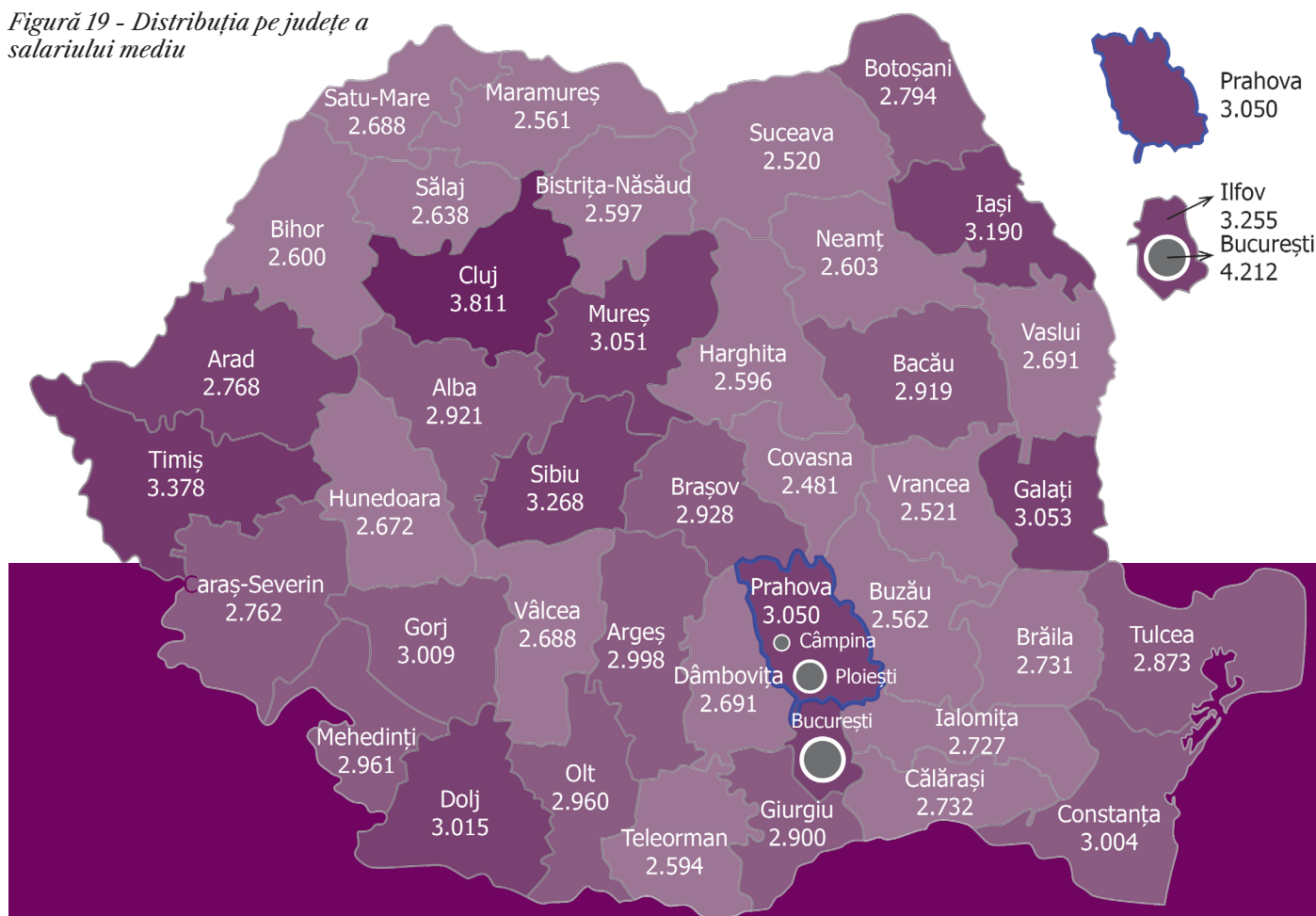
După cum reiese din tabelul de mai sus, cele mai mari companii din municipiul Câmpina sunt competitive la nivel județean și se axează pe producția de bunuri și, mai puțin, pe oferirea de servicii. Având experiența în domeniul petrolului și gazelor oferită de trecutul industrial al orașului, producerea de echipamente și tehnologii care pot facilita atât procesul de extracție, cât și de transport a acestora este un mod de a conserva identitatea locală.

Productivitatea muncii calculată pe fiecare domeniu se prezintă în anul 2019 conform următorului tabel:

Domeniu CAEN	Număr salariați	Cifra de afaceri	Productivitatea muncii (mii lei/salariat)
A - Agricultură, silvicultură și pescuit	3	529.817 lei	176,6
B - Industria extractivă	70	11.967.623 lei	170,9
C - Industria prelucrătoare	5820	2.225.373.118 lei	382,3
D - Producția și furnizarea de energie electrică și termică, gaze, apă caldă și aer condiționat	36	15.081.734 lei	418,9
E - Distribuția apei; salubritate, gestionarea deșeurilor, activități de decontaminare	289	26.485.945 lei	91,6
F - Construcții	683	132.508.662 lei	194
G - Comerț cu ridicata și cu amănuntul; repararea autovehiculelor și motocicletelor	1185	436.762.900 lei	368,5
H - Transport și depozitare	425	72.739.135 lei	171,1
I - Hoteluri și restaurante	276	22.617.896 lei	81,9
J - Informații și comunicații	110	20.149.372 lei	183,1
K - Intermedieri financiare și asigurări	53	7.687.794 lei	145
L - Tranzacții imobiliare	111	12.863.161 lei	115,8
M - Activități profesionale, științifice și tehnice	253	34.615.660 lei	136,8
N - Activități de servicii administrative și activități de servicii suport	185	13.000.363 lei	70,2
O - Administrație publică și apărare; Asigurări sociale din sistemul public	0	0 lei	0
P - Învățământ	82	2.300.974 lei	28
Q - Sănătate și asistență socială	380	35.377.189 lei	93
R - Activități de spectacole, culturale și recreative	21	1.611.712 lei	76,7
S - Alte activități de servicii	59	6.348.212 lei	107,6
T - Activități ale gospodăriilor private în calitate de angajator de personal casnic; Activități ale gospodăriilor private de producere de bunuri și servicii destinate consumului propriu	0	0 lei	0

Tablel 3 - Productivitatea muncii per salariat pe fiecare domeniu CAEN pentru întreprinderile din municipiul Câmpina

Figură 19 - Distribuția pe județe a salariului mediu



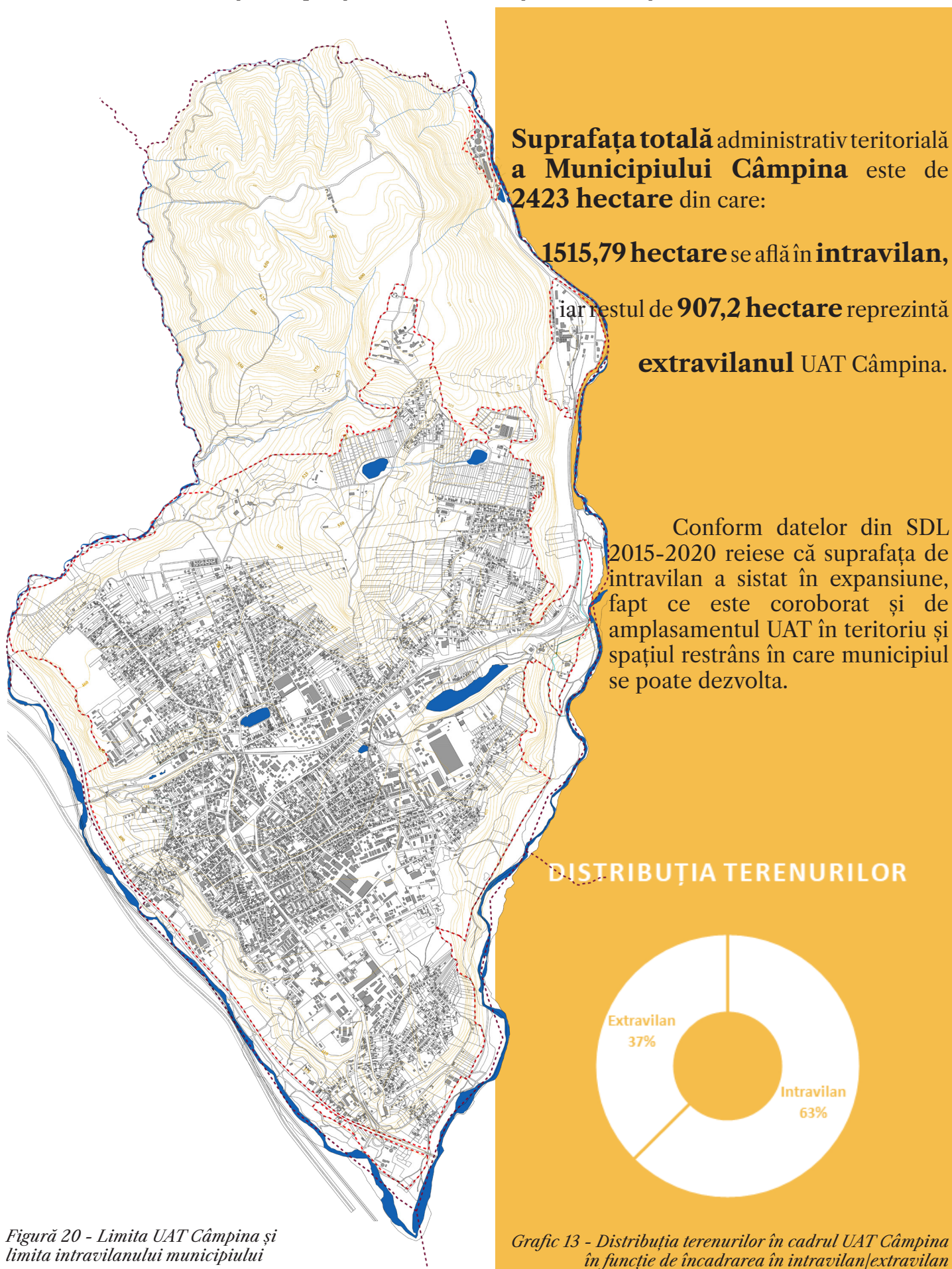
Salariu mediu net la nivelul județului Prahova este în continuă creștere în ultimii 5 ani ajungând în anul 2020 la o valoare de 3.050 lei, însă această valoare este influențată în preponderență de municipiul Ploiești care este un pol regional de creștere cu o competitivitate pe piața muncii calificate și necalificate mult mai mare decât în restul județului.

Dezvoltarea municipiului Câmpina este în strânsă legătură de-a lungul istoriei cu compania "Steaua Română" Câmpina. Această societate a fost o rafinărie de petrol care la momentul dării sale în folosință era considerată a fi cea mai modernă și cea mai mare dintre rafinăriile din Europa. A fost înființată în anul 1895 având un capital atât român, cât și străin și reprezintă cea mai veche rafinărie din România. Această rafinărie ocupa o suprafață de 49,6 ha și a suferit în timpul celor două războaie mondiale bombardamente, însă a fost refăcută de fiecare dată. Pentru o perioadă îndelungată de timp aceasta este singurul producător de parafină și uleiuri parafinoase din țară. Peste 40% din producția rafinării o reprezentau exporturile și avea o cifră de afaceri de peste 100 milioane euro

pe an. Capacitatea sa nominală de rafinare era de 400.000 tone țiței/an. În urma privatizării realizate în 1997, pachetul majoritar de acțiuni (82,45%) a intrat în posesia firmei Omnimpex Chemicals. Activitatea de bază a rafinării a fost întreruptă temporar din februarie 2009 până în iunie 2010, din cauza lipsei de finanțare pentru achiziția țițeiului. În iulie 2010, compania și-a concediat toți cei 334 de angajați și din anul 2017 a fost în reorganizare juridică fiind în proprietatea unui lichidator judiciar. Compania care deținea active fixe precum terenuri și clădiri unde funcționau clubul rafinării, tâmplăria, chioșcul de pâine, dispenserul și altele și active mobile precum vagoane cisternă, autocamioane, cisterne, escavatoare etc. a fost nevoită să le scoată la vânzare pentru a putea compensa datoriile pe care compania le avea. În luna noiembrie 2020, compania TDR Energy a preluat administrarea fostei rafinării. Dintre bunurile pe care fosta Steaua Română le avea în posesie trebuie menționate o serie de situri contaminate ale căror costuri de ecologizare nu sunt cunoscute cu exactitate, dar se preconizează că ar fi vorba de câteva zeci milioane de euro, dacă nu chiar sute.

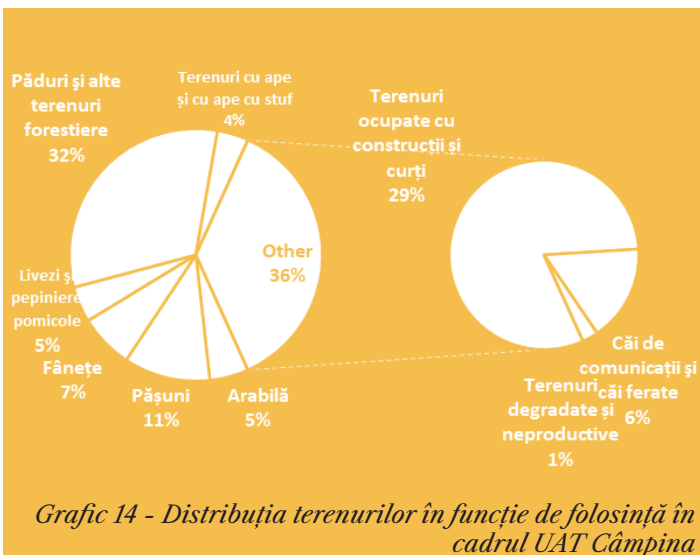
2.4. Analiza spațială și funcțională a municipiului Câmpina

2.4.1. Distribuția spațială a funcțiilor și a terenurilor



Fondul funciar al Municipiului Câmpina la data de 31.12.2019 era compus din:

- **669 hectare** de suprafață **agricolă** (teren arabil, pășuni, fânețe, livezi și pepiniere pomicole)
- **1754 hectare** de terenuri **neagricole** (păduri și alte terenuri forestiere, terenuri cu ape și ape cu stuf, terenuri ocupate cu construcții și curți și terenuri degradate și neproductive).



Grafic 14 - Distribuția terenurilor în funcție de folosință în cadrul UAT Câmpina



Grafic 15 - Evoluția distribuției terenurilor în funcție de folosință în ultimii 10 ani

Conform informațiilor de la Institutul Național de Statistică, variațiile în distribuția modului de folosință a terenurilor a variat în mod nesemnificativ în ultimii 10 ani.

Mun. Câmpina



2.384,17 locuitori/km²

Mun. Ploiești



3.990 locuitori/km²

Jud. Prahova



166 locuitori/km²

Densitatea urbană a municipiului Câmpina înregistrată la 1 ianuarie 2020 a fost de 2.384,17 locuitori/km² suprafață intravilană. Comparativ cu densitatea Municipiului Ploiești care este de 3.990 locuitori/km², Municipiul Câmpina oferă o alternativă a vieții într-un oraș cu istoric petrolier într-un cadru mai puțin dens și cu un ritm al vieții urbane mai lent. La nivelul județului densitatea este de aproximativ 166 locuitori/km² situând astfel pe locul al treilea la nivelul țării după municipiul București și județul Ilfov.

2.4.2. Fond locativ

Fondul locativ al municipiului Câmpina în anul 2019 este alcătuit din **15.291 locuințe**.

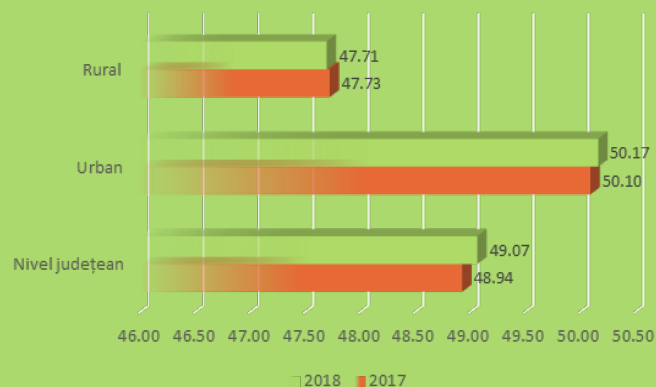
În municipiu predomină locuirea de tip individual cu un regim mic de înălțime. Locuirea de tip colectiv se găsește, în principal, în zona centrală și în cartierul Turnătorie.

La nivelul întregului UAT sunt un număr de **306 blocuri** cu 442 scări și **9280 de apartamente**.

Regimul de înălțime al locuințelor colective variază între Parter+3 etaje și Parter+10 etaje, cele din urmă fiind accente de înălțime de-a lungul principalului coridor de traversare pe axa Nord-Sud a municipiului. Dintre locuințele colective, până în prezent, au fost reabilitate termic 2 blocuri cu 3 scări și cu 120 de apartamente în total, astfel încât la nivelul orașului există o diferență de 304 blocuri nereabilitate. Urmează a fi reabilitate prin fonduri guvernamentale un total de 104 apartamente. Stadiul acestor proiecte este: contracte de finanțare semnate.

Numărul de **locuințe individuale** este de **aproximativ 6.000** cu un regim de înălțime de circa Parter+1 etaj.

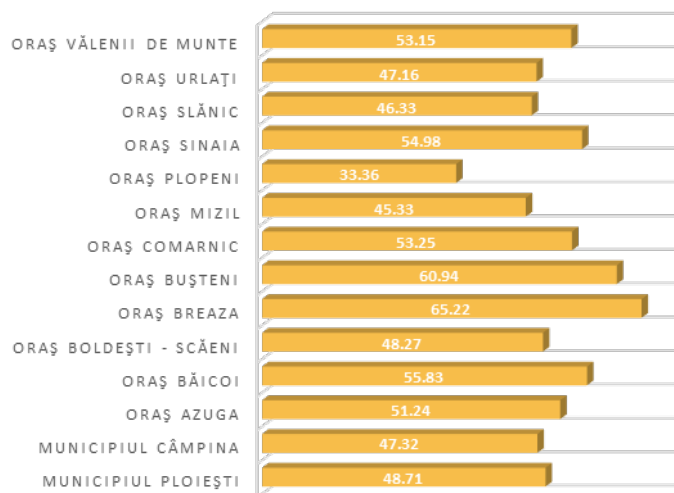
Structura fondului de locuințe la nivelul județului la nivelul sfârșitului de an 2018 indică faptul că numărul mediu de persoane pe o locuință este de 2,2, iar suprafața locuibilă este de 49,1 m² în creștere față de aceeași data a anului precedent.



Grafic 16 - Evoluția suprafeței medii de locuire la nivel județean

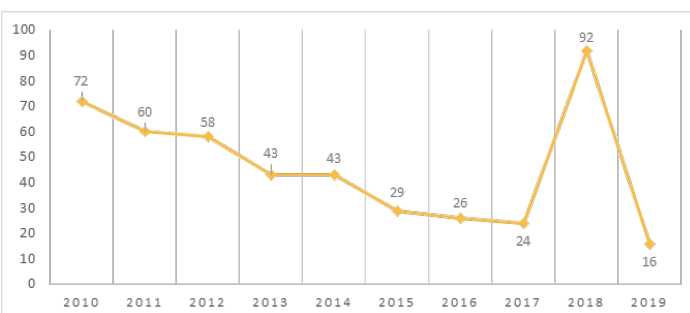
În municipiul Câmpina, la data elaborării în urma consultării datelor Tempo Online ale Institutului Național de Statistică, există un număr de 15.291 de locuințe reprezentând un procent de **4,7%** din totalul județean.

Suprafața medie locuibilă în anul 2018 era de **47,32 m²**, în creștere față de anul 2014 când era de 46,99 m², însă această valoare este în continuare mai redusă decât nivelul județean.



Grafic 17 - Media suprafeței de locuit pe municipii și orașe în județul Prahova conform INS

Evoluția numărului de locuințe terminate în cursul ultimilor 10 ani prezintă un trend descendent până în anul 2017, apoi o creștere considerabilă în anul 2018 urmat de un număr redus în cursul anului 2019, astfel încât fondul de locuințe noi se reînnoiește destul de încet.



Grafic 18 - Evoluția locuințelor finalizate în ultimii 10 ani în municipiul Câmpina conform INS

În perioada 2009-2019 au fost realizate 384 de locuințe din fonduri private și 92 din fonduri publice.

Prețul mediu pe m² în euro al unui imobil din zidărie cu un singur nivel în 2019 diferea în funcție de zonă, de dotări și de vechime după cum ilustrează tabelul următor :

Dotări	Cu instalații electrice				Cu instalații electrice Cu instalații sanitare				Cu instalații electrice Cu instalații sanitare Cu instalații de gaze			
	Zona A	Zona B	Zona C	Zona D	Zona A	Zona B	Zona C	Zona D	Zona A	Zona B	Zona C	Zona D
vechime (ani)												
0-5	168.8	148.8	133.9	120.4	193.9	171.0	153.9	138.4	215.5	190.0	171.0	145.3
6-10	160.4	141.4	127.1	114.5	184.3	162.4	146.1	131.4	204.7	180.4	162.4	138.0
11-15	151.8	133.9	120.4	108.4	174.5	153.9	138.6	124.5	193.9	171.0	153.9	130.8
16-20	143.5	126.5	120.0	102.4	164.9	145.3	130.8	117.6	183.3	161.4	145.3	123.5
21-25	135.1	119.0	107.1	96.3	155.1	136.7	123.1	110.6	172.4	152.0	136.7	116.3
26-30	126.5	111.6	100.4	90.4	145.5	128.4	115.5	103.9	161.6	142.4	128.4	109.0
>30	118.2	104.1	93.7	84.3	135.7	119.8	107.8	96.9	150.8	133.1	119.8	101.6

Tabel 4 - Prețurile minime ale imobilelor din zidărie conform Uniunii Notarilor Publici în anul 2019 (1 euro=4.9 lei)

Dotări	Cu instalații electrice				Cu instalații electrice Cu instalații sanitare				Cu instalații electrice Cu instalații sanitare Cu instalații de gaze			
	Zona A	Zona B	Zona C	Zona D	Zona A	Zona B	Zona C	Zona D	Zona A	Zona B	Zona C	Zona D
vechime (ani)												
0-5	173.9	153.3	138.0	124.1	199.8	176.1	158.6	142.4	222.0	195.7	176.1	149.6
6-10	165.3	145.7	131.0	118.0	189.8	167.3	150.4	135.3	210.8	185.9	167.3	142.0
11-15	156.3	138.0	124.1	111.6	179.8	158.6	142.7	128.2	199.8	176.1	158.6	134.7
16-20	147.8	130.4	117.3	105.5	169.8	149.6	134.7	121.0	188.8	166.3	149.6	127.1
21-25	139.2	122.4	110.4	99.2	159.8	140.8	126.7	113.9	177.6	156.5	140.8	119.8
26-30	130.4	114.9	103.5	93.1	149.8	132.2	119.0	103.1	166.5	146.7	132.2	112.2
>30	121.6	107.1	96.5	86.7	139.8	123.5	111.0	95.1	155.3	137.1	123.5	104.7

Tabel 5 - Prețurile minime ale imobilelor din zidărie conform Uniunii Notarilor Publici în anul 2020 (1 euro=4.9 lei)

Prețurile imobilelor din zidărie în municipiul Câmpina sunt în creștere prin comparație cu prețurile utilizate drept etalon pentru anul 2020, iar creșterea este de circa 3,9 euro per m² echivalentul a 2,8% .

Valorile pentru apartamentele în blocurile de locuit din municipiul Câmpina variază și acestea în funcție de zonă, confort și numărul de camere în anul 2019, după cum este ilustrat în următorul tabel:

Zona	Confort	1 cameră	2 camere	3 camere	4 camere
A	1	456.5	391.8	352.7	342.9
	2	365.3	313.5	282.0	274.3
	3	273.9	235.1	211.6	205.7
B	1	402.2	345.3	310.8	302.2
	2	321.8	276.3	248.6	241.8
	3	241.4	207.1	186.5	181.4
C	1	350.0	300.4	270.4	262.9
	2	280.0	240.4	216.3	210.2
	3	210.0	180.2	162.2	157.8
D	1	314.9	270.4	243.3	236.5
	2	251.8	216.3	194.7	189.2
	3	189	162.2	145.9	141.8

Tabel 6 - Prețurile minime ale apartamentelor conform Uniunii Notarilor Publici în anul 2019(1 euro=4.9 lei)

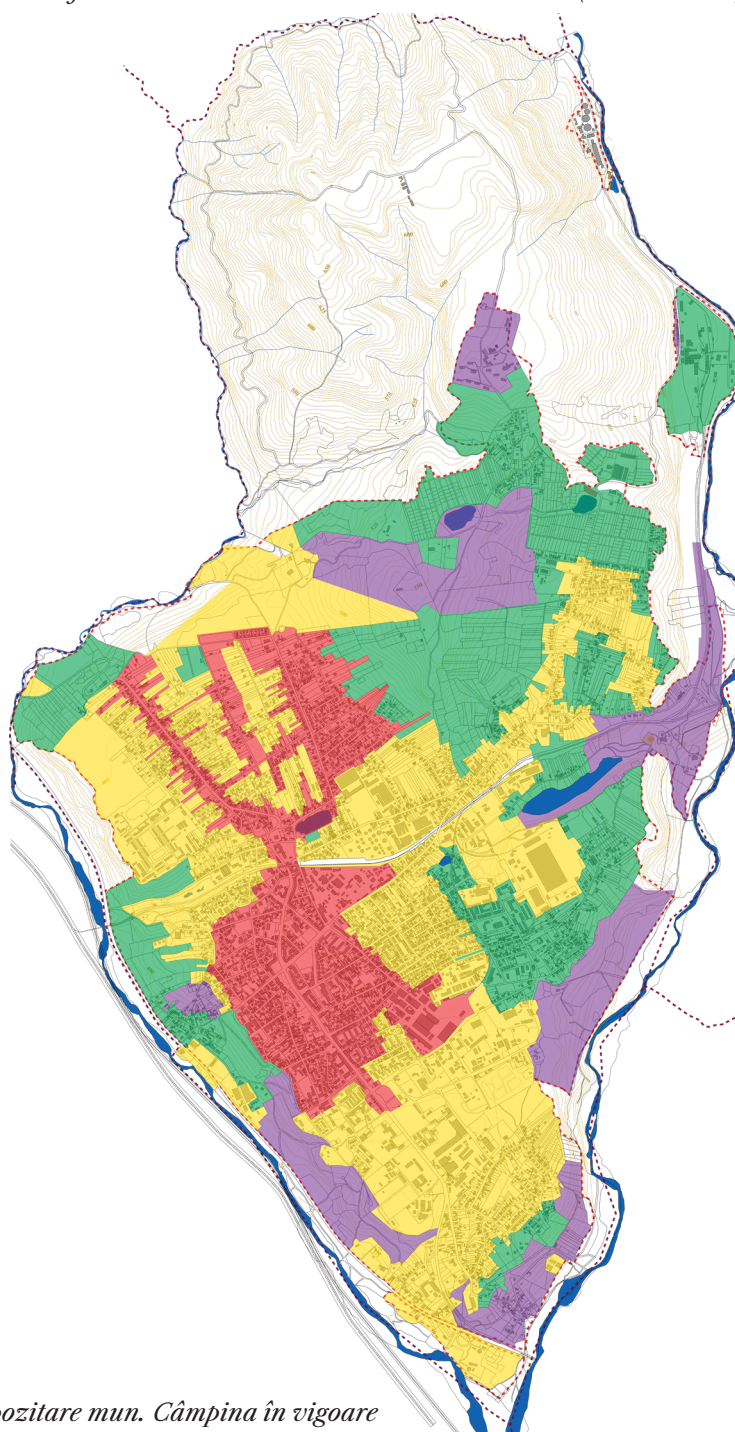
Zona	Confort	1 cameră	2 camere	3 camere	4 camere
A	1	470.2	403.7	363.3	353.1
	2	376.3	322.9	290.4	282.4
	3	282.0	242.2	218.0	211.8
B	1	414.3	355.7	320.2	311.2
	2	331.4	284.7	256.1	249.2
	3	248.6	213.3	192.0	186.9
C	1	360.4	309.4	278.6	270.8
	2	288.4	247.6	222.9	216.5
	3	216.3	185.5	167.1	162.4
D	1	324.3	278.6	250.6	243.7
	2	259.4	222.9	200.6	194.9
	3	194.7	167.1	150.2	146.1

Tabel 7 - Prețurile minime ale apartamentelor conform Uniunii Notarilor Publici în anul 2020 (1 euro=4.9 lei)

Prețurile apartamentelor în municipiul Câmpina sunt în creștere prin comparație cu prețurile utilizate drept etalon pentru anul 2020, iar creșterea este de circa 7,6 euro per m² echivalentul a 3% . Prețul per m² în cazul apartamentelor în anul 2020 este de 265,4 euro, în timp ce al locuințelor din zidărie este de 142,2 euro/m².

Creșterea prețurilor pe piața imobiliară poate fi influențată de numeroși factori. Unii dintre aceștia ar putea fi: creșterea salariilor din domeniu, scumpirea materiei prime, dorința unui trai mai confortabil, dar și lipsa terenurilor libere disponibile pentru noi investiții.

În ceea ce privește fondul locativ cu risc seismic, la nivelul municipiului Câmpina sunt identificate 9 blocuri cu 455 de unități locative aflate în clasa I de risc seismic. Acestea sunt: pe strada Schelelor – blocul A6, pe strada Mihai Eminescu – blocurile 6,8 și 10, pe strada Orizontului – blocurile 39,41 și 43 și pe strada Bucea – blocul 40.



- Zona de impozitare A
- Zona de impozitare B
- Zona de impozitare C
- Zona de impozitare D

2.4.3. Distribuția spațiilor publice

Spațiile publice urbane includ întreaga ampriză a străzilor din localitate, spațiile verzi de tip parcuri și scuaruri și piațetele urbane. Importanța acestora este oferită de faptul că acestea fac posibilă satisfacerea nevoii de socializare a locuitorilor, însă au și un aspect economic care nu trebuie neglijat. Orașele de pretutindeni concurează între ele pentru a atrage capital extern, iar calitatea designului și managementul atent al spațiilor publice poate adăuga în mod considerabil la avantajul competitiv al unui oraș. Din dorința de maximizare a spațiilor publice pentru a atrage investitori, forță de muncă și turiști, autoritățile publice care gestionează aceste spații urbane necesită să pună accentul pe un grad ridicat de siguranță în exploatare acestora. De-a lungul timpului au existat numeroase studii sociologice și urbanistice care au reliefat cum designul urban poate altera modul în care oamenii se comportă în spațiile publice.

Organizația Mondială a Sănătății recomandă o suprafață de minimum 9 m² de spațiu verde per locuitor și cu o valoare dezirabilă de 50 m² de spațiu verde per locuitor, însă un alt aspect de avut în vedere este și acela al accesibilității la spațiile verzi din oraș. Un deziderat la nivel european este acela de a avea 100% din populația urbană într-o izocronă de 300 m de un spațiu verde major, astfel încât alături de spațiile publice de tip piațetă publică să existe în proximitatea tuturor cetățenilor spații care să permită atât o “fricțiune pozitivă”, cât și o distanțare menită să păstreze regulile de sănătate publică date de pandemia COVID-19.

Suprafața de spații verzi la nivelul Municipiului Câmpina este de **127,2 hectare**. Infrastructura de spații verzi este constituită din scuaruri, aliniamente de spațiu verde și următoarele parcuri publice:

Denumire parc	Suprafață (m ²)	Se încadrează în categoria de „parc” conform Legii nr.24/2007 ¹	Se încadrează în categoria de „scur” conform Legii nr.24/2007	Se încadrează în categoria de „spații verzi aferente locuințelor de tip condominiu” conform Legii nr.24/2007
Parc Turnătorie	2.010,00		•	
Parc „Prichindelul” *	2.244,68		•	
Parc bloc P4*	381,81			•
Parc str. Milcov*	134,34			•
Parc str. Dr. C-tin Istrati*	130,00			•
Parc str. Dr. Toma Ionescu*	88,00			•
Parc str. B.P.Hașdeu*	450,00			•
Parc Progesului	2.970,00			•
Parc B-dul Carol I	1.307,62		•	
Parc str. Orizontului*	748,00		•	
Parc str. Eruptiei*	526,30			•
Parc Aleea Clopoței*	576,82		•	
Parc str. Mioriței*	150,00		•	
Parc B-dul Culturii	93.450,00	•		
Parc str. Oituz*	4.517,31		•	
Parc Bazin Câmpinița	700,00		•	
Parc Lacul Bisericii	8.400,00		•	
Parc Curiacul	17.630,00	•		
Parc Bucea*	N/A		•	
Parc Soceram (Muscel) - privat	85.000,00	•		

¹ Legea nr.24/2007 actualizată 2021 privind reglementarea și administrarea spațiilor verzi din intravilanul localității, art. 4

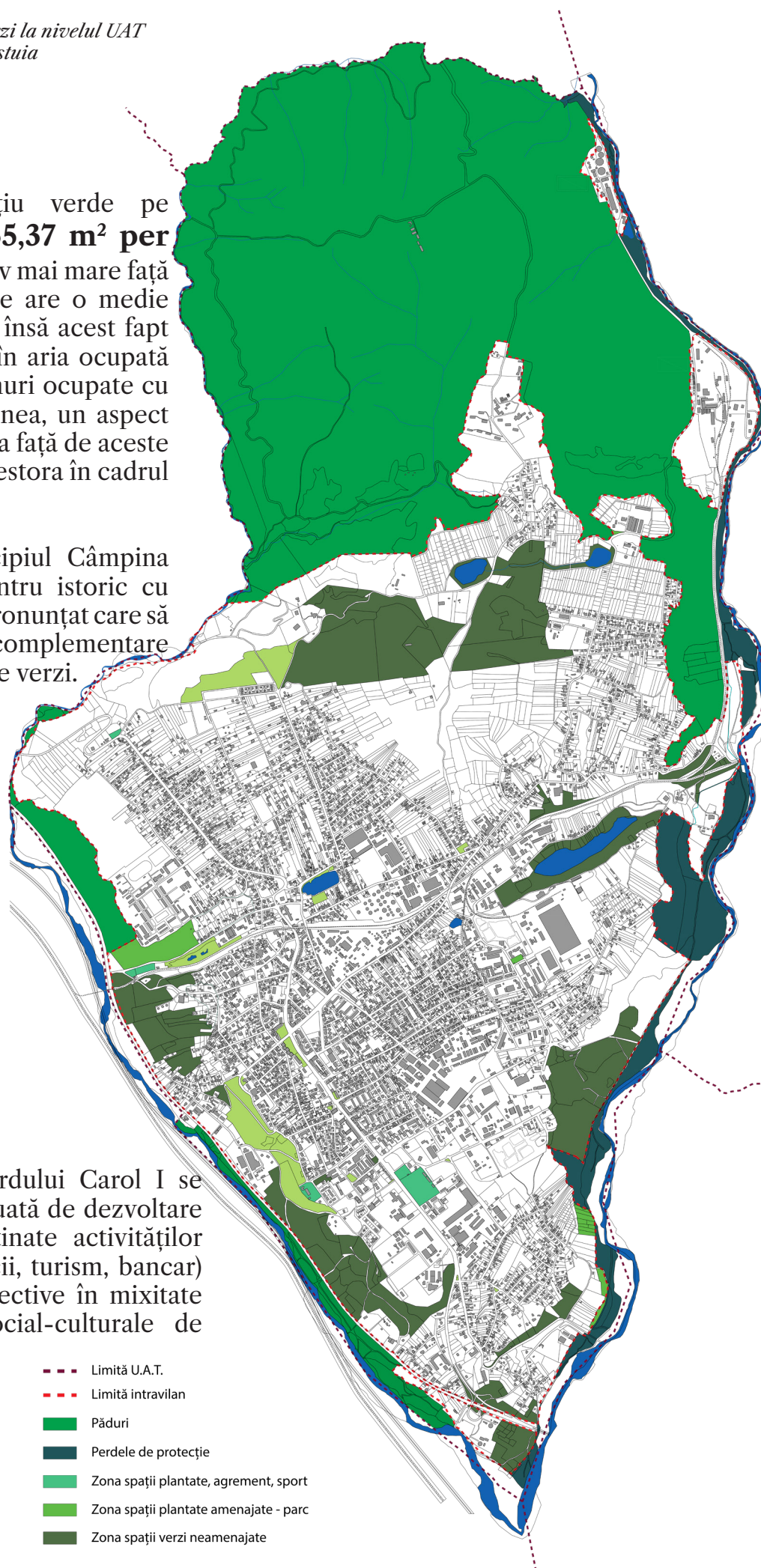
*Locuri de joacă pentru copii care se suprapune total sau parțial cu suprafața destinată „parcului”

Figură 22 - Distribuția spațiilor verzi la nivelul UAT Câmpina în funcție de tipologia acestuia


Suprafața de spațiu verde pe cap de locuitor este de **35,37 m² per locuitor** fiind semnificativ mai mare față de municipiul Ploiești care are o medie de circa 7 m² per locuitor, însă acest fapt se datorează și încadrării în aria ocupată de spații verzi a unor terenuri ocupate cu locuri de joacă. De asemenea, un aspect important este proximitatea față de aceste spații verzi și distribuția acestora în cadrul țesutului urban.

Totodată, în Municipiul Câmpina se remarcă lipsa unui centru istoric cu caracter pietonal / public pronunțat care să susțină inclusiv funcțiuni complementare precum: comerțul și spațiile verzi.

De-a lungul Bulevardului Carol I se observă o tendință accentuată de dezvoltare axială a funcțiilor destinate activităților economice (prestări servicii, turism, bancar) la parterul locuințelor colective în mixitate funcțională cu dotări social-culturale de interes major.



2.5. Conectivitate



Pentru a facilita o dezvoltare durabilă prin atragerea de investiții într-o anumită regiune, accesibilitatea și conectivitatea sunt factori esențiali.

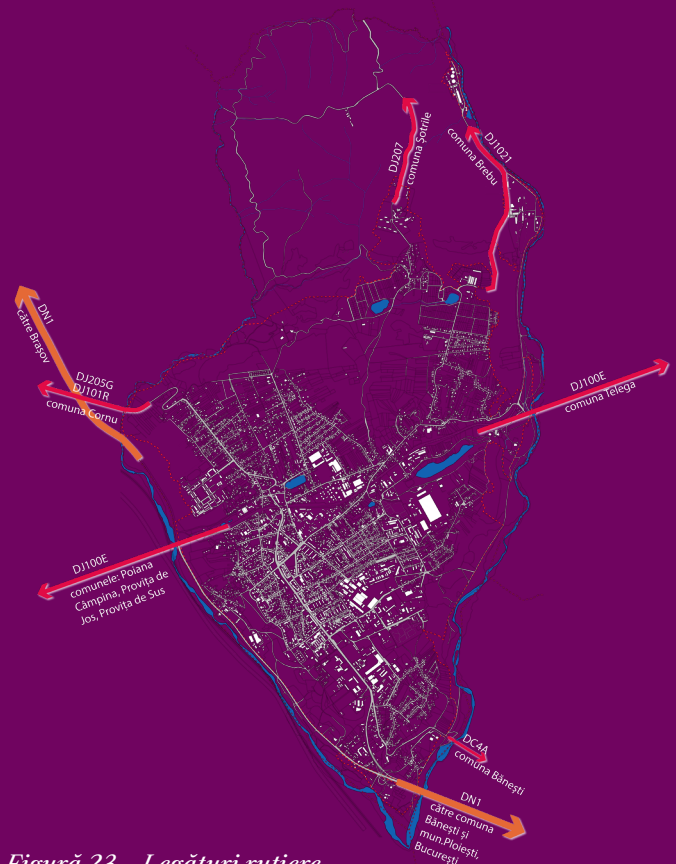
Viitorul se previzionează că va crea un peisaj urban în care autoturismele personale, transportul public, pietonii, bicicletele și căile ferate vor fi întrepătrunse într-o rețea

conectată pentru a economisi timp și resurse, pentru a produce o cantitate mai mică de emisii și ambuteiaje, pentru a promova o utilizare a spațiului eficientă și pentru a crește gradul de siguranță. Pentru a putea construi acest viitor este necesar ca autoritățile publice de la orice nivel (local, regional, național, european și global) să sprijine inovarea și să încorporeze cele mai noi tehnologii în țesutul urban.

2.5.1. Conectivitate rutieră

Municipiul Câmpina este conectat la rețeaua TEN-T europeană prin accesibilitatea la DN1 care coincide cu E60 pe segmentul dintre Ploiești și Brașov. Acest coridor european care are o lungime totală de 6200 km asigură conexiunea între următoarele orașe europene: Brest – Lorient – Vannes – Nantes – Angers – Tours – Orléans – Montargis – Auxerre – Beaune – Dole – Besançon – Belfort – Mulhouse – Basel – Zürich – Winterthur – St. Gallen – St. Margrethen – Bregenz – Feldkirch – Landeck – Telfs – Innsbruck – Lauterach – Feldkirch – Imst – Innsbruck – Wörgl – Rosenheim – Bad Reichenhall – Salzburg – Sattledt – Linz – Sankt Pölten – Vienna – Nickelsdorf – Mosonmagyaróvár – Budapest – Szolnok – Püspökladány – Oradea – Cluj-Napoca – Turda – Târgu Mureș – **Brașov** – **Ploiești** – București – Urziceni – Slobozia – Hârșova – Constanța - Agigea ... Poti – Samtredia – Khashuri – Tbilisi – Ganca – Evlak – Baku ... Turkmenbashi – Gyzyrlybat – Ashgabat – Tedjen – Mary – Chardzhu – Alat – Buchara – Karshi – Guzai – Sherobod – Termis – Dushanbe – Jirgatal – Sary Tash – Irkeshtam. Legătura la DN1(E60) înspre București a fost facilitată de pasarela suspendată care a fost construită și se descarcă în Calea Dacia.

La nivel local, Municipiul Câmpina se conectează la UAT-urile învecinate prin:



Figură 23 - Legături rutiere

DJ100E asigură o bună conectivitate cu UAT-urile de pe malul vestic al râului Prahova printr-un pod peste DN1 (E60).

2.5.2. Conectivitate feroviară

Gara din Câmpina asigură conectivitatea la magistrala 300 de cale ferată dublu electrificată, care face parte din rețeaua TEN-T feroviară a Europei și are următoarele companii feroviare care utilizează stația: CFR Călători, Regiotrans și Softrans. Gara este amplasată pe teritoriul UAT Poiana Câmpina, fiind astfel localizată la circa 2,5 km față de centrul orașului Câmpina.

Linia de cale ferată care conectează București și Brașov și staționează în stația Câmpina, a fost modernizată pentru a putea permite circulația trenurilor de călători cu viteze de până la 160 km/h și a trenurilor de marfă cu viteze de până la 120 km/h, în condiții maxime de siguranță. În conformitate cu Studiul „Dezvoltarea urbană în regiunea sud-Muntenia – stadiul actual de dezvoltare pentru perioada 2014-2020”, în ultimii 10 ani au fost executate ultimile proiecte ample de reabilitare a infrastructurii feroviare din regiunea Sud-Muntenia:

- Tronsonul București – Câmpina (92 km) – cu o finanțare de la Banca europeană de investiții;

- Tronsonul Predeal – Câmpina (48 km) – cu finanțare ISPA;

Zilnic în gara din Câmpina pleacă și sosesc trenuri conform mersul trenurilor din tabelele alăturate.

În intervalul 07:00 și 08:30 dimineața circulă 4 trenuri spre București Nord, iar între 19:00 și 20:30 circulă 6 trenuri spre București Nord și București Nord – Gara Basarab.

În intervalul 06:00 și 09:00 dimineața se asigură conexiunea spre Municipiul Brașov prin intermediul a 7 trenuri și seara între 18:00 și 21:00 prin 3 trenuri.

Sosirile în gara Câmpina dinspre aceste două destinații între intervalele dimineții și serii beneficiază de același număr de trenuri.

Există și o rețea de căi ferate industriale care sunt propuse prin P.U.G. în vigoare spre dezafectare având în vedere faptul că acestea au devenit în timp inutile.

Plecări spre destinația	Număr trenuri	Regionale	Intergionale	CFR	Operator privat
Mangalia	4		•	•	•
București Nord	19	•	•	•	•
București Nord – Gr.B	3	•		•	
Brașov	22	•	•	•	•
Baia Mare	3		•	•	
Craiova	3		•		•
Constanța	1		•	•	
Sibiu	3		•	•	
Târgu Mureș	1		•	•	
Galați	1		•	•	
Beclean pe Someș	1		•	•	
Satu Mare	2		•	•	
Ploiești Sud	1	•		•	
Oradea	1		•	•	

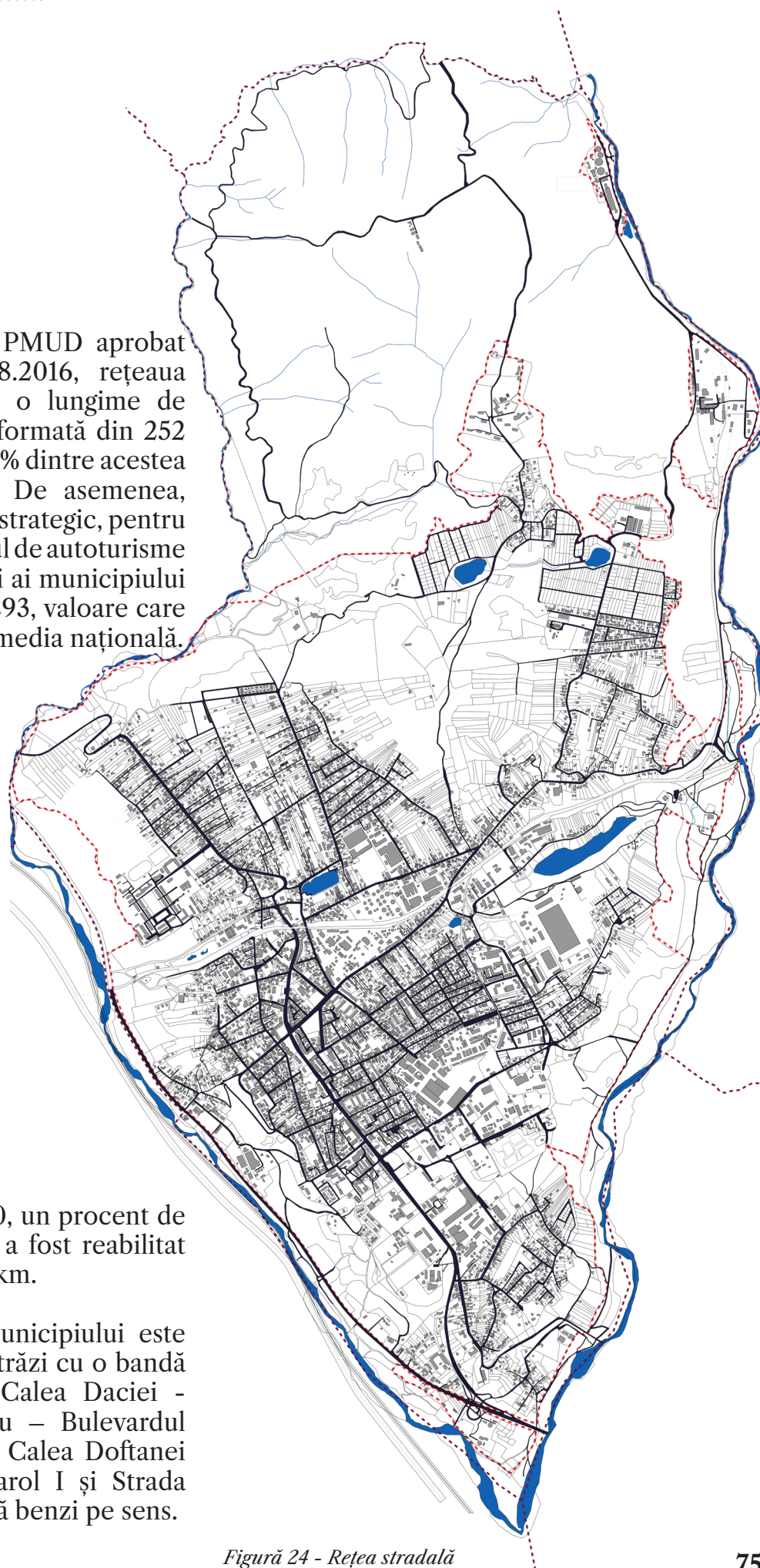
Tabel 9 - Plecări feroviare din mun. Câmpina

Sosiri dinspre destinația	Număr trenuri	Regionale	Intergionale	CFR	Operator privat
Mangalia	4		•	•	•
București Nord	19	•	•	•	•
București Nord – Gr.B	3	•		•	
Brașov	21	•	•	•	•
Baia Mare	3		•	•	
Craiova	3		•		•
Constanța	2		•	•	
Sibiu	3		•	•	
Târgu Mureș	1		•	•	
Galați	1		•	•	
Beclean pe Someș	1		•	•	
Satu Mare	2		•	•	
Ploiești Sud	1	•		•	
Oradea	1		•	•	
Cluj-Napoca	1		•	•	

Tabel 10 - Sosiri feroviare în mun. Câmpina

2.5.3. Rețea stradală

Conform datelor din PMUD aprobat prin HCL nr.111 din 25.08.2016, rețeaua stradală a municipiului are o lungime de aproximativ 120 km și este formată din 252 de străzi, dintre care peste 66% dintre acestea au ca îmbrăcăminte asfalt. De asemenea, conform aceluiași document strategic, pentru anul de referință 2015 numărul de autoturisme deținute la 1.000 de locuitori ai municipiului Câmpina avea o valoare de 293, valoare care este cu 27% mai mare decât media națională.



În perioada 2015-2020, un procent de 0,076% din rețeaua stradală a fost reabilitat însumând o lungime de 9,12 km.

Rețeaua stradală a municipiului este alcătuită preponderent din străzi cu o bandă pe sens cu excepția axei Calea Daciei - Bulevardul Nicolae Bălcescu – Bulevardul Carol I și a tronsonului din Calea Doftanei cuprins între Bulevardul Carol I și Strada B.P.Hașdeu care au câte două benzi pe sens.

Figură 24 - Rețea stradală

2.5.4. Infrastructura de transport public

Serviciile de transport taxi și în regim de închiriere sunt servicii comunitare de utilitate publică, care se desfășoară sub controlul, îndrumarea și coordonarea Consiliului Local al Municipiului Câmpina, se efectuează numai de către transportatori autorizați de acesta, și se asigură prin atribuirea de gestiune delegată, pe bază de contract de atribuire.

La nivelul municipiului Câmpina sunt două trasee de transport public local operate de operatorul privat **S.C. ELIRO S.R.L.** și acestea sunt:

- **Traseul 1:** Sediul Emon Electric - Spital Voila (Turnătorie - Captare) – cu o lungime de 8800 m. Pe acest traseu se efectuează curse care trec alternativ prin cartierul „Turnătorie” sau prin stația „Răcitor” și apoi spre spitalul Voila pe Calea Doftanei. De asemenea, la anumite ore microbuzele se deplasează până la punctul „Captare”. Frecvența curselor este: 15, 20 sau 30 minute în funcție de perioada zilei în care se desfășoară cursele.

- **Traseul 2:** Sediul Emon Electric – Cimitirul „Invierea lui Lazăr” (Fântâna cu Cireși)- cu o lungime de 5300 m. Pe acest traseu se efectuează curse cu o frecvență de o oră sau două ore în funcție de perioada zilei în care se desfășoară cursele.

Operatorul dispune de un parc auto compus din **6 autovehicule** dintre care 4 sunt titulare și 2 sunt rezerve. Pentru traseul Emon Electric – Spital Voila se utilizează 3 autovehicule, iar pentru traseul Emon Electric – Cimitirul „Invierea lui Lazăr” 1 autovehicul. Acestea au o capacitate cuprinsă între 16 și 19 locuri.

Rețeaua de stații deservită de primul traseu este compusă din **14 stații de dus** și **13 stații pe întors**, iar cel de-al doilea din **13 stații tur** și **13 retur**. Majoritatea stațiilor au o construcție din lemn cu rol de adăpost pentru condiții de vreme nefavorabilă și sunt dotate cu băncuțe.







Prețul unui bilet de călătorie este de **3.5 lei per călătorie**, fapt ce face ca utilizarea transportului public să fie mai costisitoare comparativ cu prețul unei călătorii în municipiul Ploiești unde este 2,5 lei per călătorie.

La nivelul municipiului Câmpina sunt 2 autogări care asigură conexiunea regională și națională. De la Câmpina la București circulă 15 autobuze/autocare cu plecare din stațiile Autogara Câmpina COM, Autogara Ave Diana, iar în sens opus sunt 18 autobuze/autocare cu plecare din punctele: Coloane - Gara de Nord, Autogara GSM Trans (Baldovin Parcalabul), Autogara Filaret și Academia Româna Militară. Spre Brașov nu sunt legături directe, ci este necesar un punct de transfer în Sinaia.

Figură 25 - Trasee transport public

-  Traseul 1 - Sediul Emon Electric - Spital Voila
-  Traseul 2 - Sediul Emon Electric - Cimitirul „Invierea lui Lazăr”

2.6. Servicii de utilitate publică

2.6.1. Rețele edilitare de alimentare cu apă și canalizare

Alimentarea cu apă a Municipiului Câmpina, conform informațiilor oferite de operatorul de servicii publice **S.C. Hidroprahova S.R.L.** se asigură din două surse:

- apă brută din râul Doftana, din amenajarea generală Paltinu, tratată în **Stația de tratare apă Voila-Câmpina**, clorinată și distribuită în rețeaua de apă din rezervoarele de apă Muscel;

- apă potabilă cumpărată din sistemul Exploatare Zonal Paltinu și pompată direct în rețeaua de distribuție a municipiului, prin **Stația de pompe Doftana**.

Producerea apei potabile pentru alimentarea Municipiului Câmpina se realizează în stația de tratare apă Voila-Câmpina. Stația de producere apă potabilă are o capacitate teoretică de **450 l/s** și este formată din două linii de tratare: linia veche (construită în aproximativ 1959) pentru cca. 150 l/s și linia nouă (extindere realizată în 1980) pentru 300 l/s. Procesul tehnologic necesar obținerii apei potabile cuprinde 4 trepte de tratare și anume:

1. coagulare-floculare,
2. decantare,
3. filtrare
4. clorinare.

Primele trei trepte de tratare se realizează în Stația Captare-Voila, iar ultima treaptă de tratare, clorinarea, se face la punctul de lucru Bazin Muscel.

Rezervoarele de înmagazinare au o capacitate de 12000 mc și sunt amplasate pe dealul Muscel, ferite de surse de poluare atmosferică, pe o poziție cu circa 102 m peste platforma orașului.

Apa distribuită la consumator se înscrie în normele de potabilitate conform Legii nr. 458/2002, modificată și completată cu Legea nr. 311/2004.

Stația de pompe Doftana preia apa potabilă direct din conducta de transport Dn 1000 mm a Sistemului Hidrotehnic Paltinu și o pompează direct în rețeaua de distribuție, în zona de sud a Municipiului Câmpina, fiind a doua sursă de alimentare cu apă a orașului.

Întreaga rețea de alimentare cu apă a Municipiului Câmpina are o lungime totală de 134,641 km și este alcătuită din conducte realizate din oțel, fontă, PEHD, Pafsin cu diametre cuprinse între Dn = 25 - 700 mm. Lungimea rețelei de distribuție este de 124,905 km, din care 32 km este realizată din conducte modernizate.

Pe traseul rețelei de distribuție sunt instalate 11 stații de hidrofor care asigură presiunea necesară în zonele cu locuințe colective.

Lungimea totală a rețelei de canalizare (menajeră și pluvială) la nivelul UAT Câmpina este de 83,135 km din care 51 km reprezintă rețeaua de canalizare pentru apele uzate menajere. Rețeaua de canalizare nu acoperă întreaga suprafață a municipiului Câmpina.

Evacuarea apelor uzate este reglementată la nivel național de către A.N."Apele Române", iar la nivel local prin Direcția Apelor Buzău – Ialomița care emite Autorizația de Gospodărire a Apelor.

Rețeaua de canalizare pentru apele uzate menajere, la care în timp au fost racordate și unitățile industriale și clădirile cu funcționalitate publică, este formată dintr-un ansamblu de canale din beton cu construcțiile aferente necesare cu diametre cuprinse între 200 și 800 mm.

Calitatea apelor pe care le primește

rețeaua de canalizare depinde de durata de funcționare a acesteia, precum și funcționarea corectă a stației de epurare.

Municipiul Câmpina face parte din proiectul „Reabilitarea și modernizarea sistemelor de apă și canalizare în județul Prahova”, proiect cofinanțat din Fondul de Coeziune, prin Programul Operațional Sectorial de Mediu – Axa Prioritară 1.

Pentru municipiul Câmpina, în cadrul proiectului cofinanțat din Fondul de Coeziune, prin Programul Operațional Sectorial de Mediu – Axa Prioritară, în anul 2013 a fost demarat contractul de lucrări CL2 „Reabilitare și extindere SEAU în orașele Câmpina și Plopeni, jud. Prahova”, care cuprinde realizarea unei noi stații de epurare a apei uzate, cu treapta mecano-biologică și treapta de epurare avansată.

Stația de epurare a apei uzate din Câmpina a fost finalizată în 2019 și recepționată în septembrie 2020. Schema de proces presupune exploatarea treptei mecanice (grătare, deznisipator și decantoare primare) și exploatarea treptei biologice (bazine aerare, decantoare secundare și stație de pompare nămol activat recirculate și în exces).

Tabelul de mai jos prezintă debitul hidraulic aferente SEAU Câmpina:

Debit	U.M.	Valoare
Debit zilnic pe timp uscat	m ³ /zi	13373
Debit maxim pe timp uscat	m ³ /h	744
Debit maxim pe timp ploios	m ³ /h	1059

Tabel 11 - Debite de proiectare SEAU Câmpina

Apă uzată brută este epurată astfel:

- Reținerile grosiere- îndepărtate din apa uzată de grătarele rare și cu ajutorul benzii transportoare sunt dirijate către container;
- Reținerile fine sunt îndepărtate din apa uzată

de grătarele dese, apoi descărcate în snecul transportor și compactate în compactorul cu snec, pentru ca apoi să fie descărcate în container;

- Nisipul este raclat și transportat de către pompe submersibile în clasificatorul de nisip. Clasificatorul colectează, spală și descarcă nisipul în container;
- Grăsimile reținute în deznisipatorul-separatorul de grăsimi sunt dirijate de către raclorul de suprafață în buzunarele de colectare a grăsimilor, pentru ca acestea să fie ulterior vidanțate;
- Nămolul primar separat în decantoarele primare este extras din sistem de către pompele cu șnec de nămol primar;
- Carbonul, azotul, și fosforul sunt reduse în limite acceptabile din punct de vedere legislativ (NTPA 001) în treapta biologică (ansamblu de bazine aerare, decantoare secundare și stație de pompare nămol activat recirculate și în exces).

Linia nămolului, extragere/îngroșare/deshidratare, este funcțională în modul „Automat”.

Nămolul activ rezultat în urma proceselor biologice este recirculat în sistem, iar nămolul în exces este extras și direcționat către zona de tratare a nămolului, supus procesului de îngroșare, amestecat cu nămolul primar, supus procesului de fermentație în vederea reducerii substanței organice și obținerii de metan.

Biogazul, rezultat în urma procesului de fermentare, este valorificat prin ardere în centrala termică și în unitatea CHP, obținându-se astfel un aport semnificativ de căldura necesar încălzirii nămolului fermentat și, mai ales, o reducere a consumului de energie electrică la nivelul SEAU.

Operatorul de apă și canalizare al Municipiului Câmpina are la momentul elaborării prezentei strategii următoarele proiecte în derulare :

- „Extindere rețea de canalizare în orașele Câmpina, Bănești și Vălenii de Munte, jud.

Prahova” – CL8 realizat prin cofinanțare din Fondul de Coeziune, prin Programul Operațional Sectorial de Mediu – Axa Prioritară și care cuprinde extinderea rețelei de canalizare cu 41.800 metri și reabilitarea rețelei de canalizare cu 1.716 metri. Proiectul prevede și realizarea a 14 Stații de pompare a apei uzate (SPAU). La momentul elaborării strategiei, acest proiect este în execuție.

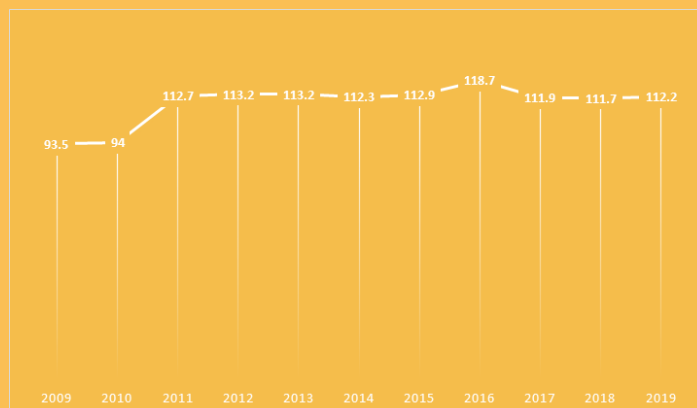
- Proiectul regional de dezvoltare a infrastructurii de apă și apă uzată din județul Prahova, în perioada 2014-2020, “Execuție rețele de alimentare cu apă și canalizare în Câmpina și Poiana Câmpina “ - CL1 care va fi cofinanțat din Fondul de Coeziune, prin Programul Operațional Infrastructură Mare 2014-2020 și cuprinde lucrări de: reabilitare rețea de distribuție apă 91,434 km, reabilitare rețele canalizare 6,878 km, extindere 3,544 km, pentru municipiul Câmpina. La momentul elaborării strategiei, a fost demarată pregătirea aplicației de finanțare și a documentațiilor de atribuire. În cadrul aceluiași proiect, cofinanțat din Fondul de Coeziune, prin Programul Operațional Infrastructură Mare 2014-2020 - Proiectul regional de dezvoltare a infrastructurii de apă și apă uzată din județul Prahova, în perioada 2014-2020 au fost propuse și lucrări de reabilitare/extindere Stație tratare apă Voila Câmpina, stații hidrofor și stație pompe Doftana din municipiul Câmpina.



2.6.2. Rețele edilitare de alimentare cu energie (gaz, electricitate)

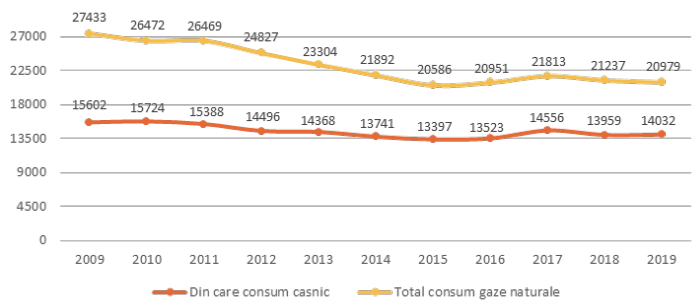
Prahova” – CL8 realizat prin cofinanțare din Fondul de Coeziune, prin Programul Operațional Sectorial de Mediu – Axa Prioritară și care cuprinde extinderea rețelei de canalizare cu 41.800 metri și reabilitarea rețelei de canalizare cu 1.716 metri. Proiectul prevede și realizarea a 14 Stații de pompare a apei uzate (SPAU). La momentul elaborării strategiei, acest proiect este în execuție.

- Proiectul regional de dezvoltare a infrastructurii de apă și apă uzată din județul Prahova, în perioada 2014-2020, “Execuție rețele de alimentare cu apă și canalizare în Câmpina și Poiana Câmpina “ - CL1 care va fi cofinanțat din Fondul de Coeziune, prin Programul Operațional Infrastructură Mare 2014-2020 și cuprinde lucrări de: reabilitare rețea de distribuție apă 91,434 km, reabilitare rețele canalizare 6,878 km, extindere 3,544 km, pentru municipiul Câmpina. La momentul elaborării strategiei, a fost demarată pregătirea aplicației de finanțare și a documentațiilor de atribuire. În cadrul aceluiași proiect, cofinanțat din Fondul de Coeziune, prin Programul Operațional Infrastructură Mare 2014-2020 - Proiectul regional de dezvoltare a infrastructurii de apă și apă uzată din județul Prahova, în perioada 2014-2020 au fost propuse și lucrări de reabilitare/extindere Stație tratare apă Voila Câmpina, stații hidrofor și stație pompe Doftana din municipiul Câmpina.



Grafic 19 - Evoluția lungimii rețelei de gaze naturale la nivelul UAT Câmpina conform Institutului Național de Statistică

În ceea ce privește consumul de gaze naturale la nivelul Municipiului Câmpina în ultimii 10 ani, evoluția acestuia a variat conform următorului grafic:



Grafic 20 - Evoluția consumului de gaze naturale la nivelul mun. Câmpina conform Institutului Național de Statistică

Se observă o scădere a consumurilor de gaze naturale la nivelul municipiului care este în concordanță cu diminuarea bazinului demografic din cadrul UAT-ului, în ciuda faptului că rețeaua de distribuție a agentului termic a fost sistată în anul 2008 făcând astfel locuitorii dependenți de centrale termice fie cu consum de gaze naturale fie de energie electrică.

ANRE aprobă prin ordine privind aprobarea tarifelor reglementate pentru prestarea serviciilor de distribuție a gazelor naturale și de alimentare cu energie electrică pentru fiecare operator comercial, iar acestea variază în funcție de categoria de client și de consumurile minime și maxime anuale.

Conform comparatorului de tarife de pe platforma online a ANRE pentru operatorii casnici din județul Prahova prețul energiei electrice pe kWh variază între 0.64 lei și 1.17 lei de la 134 de operatori economici. Dintre aceștia oferă produse din surse 100% regenerabile un număr de 22 de companii. Prețul energiei electrice pe un kWh pentru consumatorii noncasnici care îndeplinesc condițiile pentru serviciu universal pentru o tensiune medie variază între 0.49 și 1.11 lei, iar numărul de furnizori la nivelul județului Prahova este de 63.


În ceea ce privește furnizarea gazelor naturale în Municipiul Câmpina, prețurile practicate de către companiile care operează

în domeniu au valori cuprinse între 0.1013 și 0.2417 lei/kWh pentru clienții casnici cu un consum anual mai mic sau egal cu 280 MWh, iar pentru clienții noncasnici cu același consum anual fluctuează între 0.1162 și 0.2417 lei/kWh.

Conform Planului Urbanistic General pe teritoriul UAT Câmpina, alimentarea cu energie electrică a municipiului se realizează prin intermediul următoarelor puncte de reglare a tensiunii:

- stația de transformare electrică denumită „Stația Electrică Câmpina 110/20/10KV 2x25+1x16 MVA” care este conectată la o linie LEA 110kv
- stația de transformare electrică denumită „Stația Electrică Doftana 110/20/6KV 1x25x2x16 MVA” care este conectată la o linie LEA 110kv

Pe teritoriul UAT-ului trece și o linie electrică aeriană cu o tensiune de 400kv. Aceste linii de electricitate aeriană au zonele de protecție reglementate conform PUG Municipiu Câmpina.



2.6.3. Gestionarea deșeurilor

Gestionarea deșeurilor se realizează la momentul întocmirii prezentei strategii de operatorul comercial privat **S.C. Floricon Salub S.R.L.** în baza contractului 16844 din 2002 pentru delegarea activităților aferente serviciului public de salubritate. Conform HCL 11 din 2016 privind aprobarea Regulamentului de organizare și funcționare a serviciului public de salubritate din municipiul Câmpina, colectarea se face în minim două fracții:

- Fracția uscată – deșuri reciclabile: în sacul galben - plastice (PET-uri, folie, ambalaje din plastic), doze de aluminiu, cutii metalice de conserve, cutii de carton, pungi de hârtie, maculatură, în sacul verde - ambalaje din sticlă, respectiv sticle și borcane;
- Fracția umedă – deșuri reziduale (restul deșeurilor menajere rămase după selectarea deșeurilor reciclabile)

De asemenea, lunar se pot colecta la cerere deșeurile periculoase din deșeurile menajere: deșuri de ambalaje de la produse de igienizare (recipientele de la deodorante, spray-uri, diverse cosmetice, șampoane, săpunuri, detergenți și alte produse de curățenie), ambalaje de la vopsea pe bază de ulei/solvenți (cutii de vopsea, recipiente de la diluanți/uleiuri auto), spray-uri, baterii și acumulatori portabili de la electrocasnice, becuri, tuburi fluorescente și tuburi halogen.

Sistemul de salubritate interacționează cu alte facilități complementare în scopul gestionării deșeurilor, astfel:

- Stația de sortare (Boldești Scăieni)
- Depozite de deșuri (Boldești Scăieni, Vălenii de Munte, Băicoi)
- Stație de tratare mecano-biologică (Ploiești)
- Stații de transfer – compost (Drăgănești și Balta Doamnei).

Conform Regulamentului de organizare și funcționare a serviciului

public de salubritate aprobat în 2016 pentru deșeurile reciclabile:

- în zona locuințelor colective este necesară o platformă de precollectare la maximum 100 de persoane, dotată cu:
 - un container (culoarea albastră) de 1100 litri pentru fracția hârtie/carton, colectarea realizându-se la 5 zile;
 - un container (culoarea galbenă) de 1100 litri pentru fracția plastic/metal, colectarea realizându-se la 3 zile;
 - un container (culoarea verde) de 1100 litri pentru fracția de sticlă, colectarea realizându-se la 12 zile
- în zona locuințelor individuale este necesară o platformă de precollectare la maximum 50 de gospodării (circa 125 de persoane) dotată cu:
 - un container (culoarea albastră) de 1100 litri pentru fracția hârtie/carton, colectarea realizându-se la 10 zile;
 - un container (culoarea galbenă) de 1100 litri pentru fracția plastic/metal, colectarea realizându-se la 7 zile;
 - un container (culoarea verde) de 1100 litri pentru fracția de sticlă, colectarea realizându-se la 21 zile.

În cazul deșeurilor reziduale, regulamentul antementionat prevede:

- în zona locuințelor colective este necesar un punct de precollectare la maximum 100 de persoane, dotat 4 pubele de 240 litri ce vor fi colectate la o frecvență de 2 zile
- în zona locuințelor individuale este necesară o pubelă de 120 de litri în fiecare gospodărie ce va fi colectată la o frecvență de 2 zile.

La nivelul municipiului Câmpina sunt în proprietatea UAT (CJ):

- 39 de platforme în zonele de locuințe colective care totalizează 116 containere,

■ 14 puncte în zonele de locuințe colective compuse din 42 de containere

■ în zonele cu locuințe individuale sunt amplasate 24 de puncte cu 72 de containere.

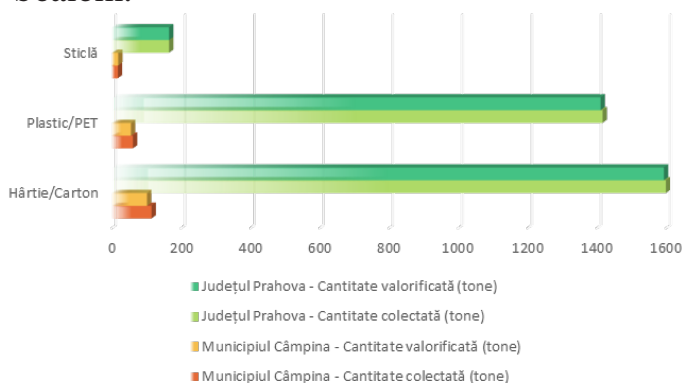
Totodată, fac parte din infrastructura operatorului de salubritate: 9 platforme în zonele de locuințe colective cu 16 containere, 14 puncte de colectare în zona locuințelor individuale alcătuite din 27 de containere.

Pentru instituțiile publice, operatorul pune la dispoziția acestora 13 puncte de colectare cu 23 de containere care se găsesc la cerere.

Totalul de dotări pentru colectarea deșeurilor la nivelul Municipiului Câmpina este reprezentat de **113 puncte de colectare** compuse din **296 de containere**.

Conform datelor furnizate de către Agenția de Protecție a Mediului Prahova și a serviciului Administrarea, cantitatea de deșuri colectate selectiv de operatorii de salubritate în anul 2019 la nivelul județului, este reprezentată în graficul de mai jos.

Conform Hotărârii Consiliului Local nr. 98 din 2009, Municipiul Câmpina este membru în **ADI – Managementul Deșeurilor Prahova**. În cadrul acestui sistem, gestionarea deșeurilor are un traseu bine stabilit de la sursă (punctele de colectare) către Stația de Transfer – S.C. Floricon Salub S.R.L., apoi către Stația de Tratare mecano-biologică Ploiești, iar în cazul deșeurilor reciclabile către Stația Sortare Boldești Scăieni.

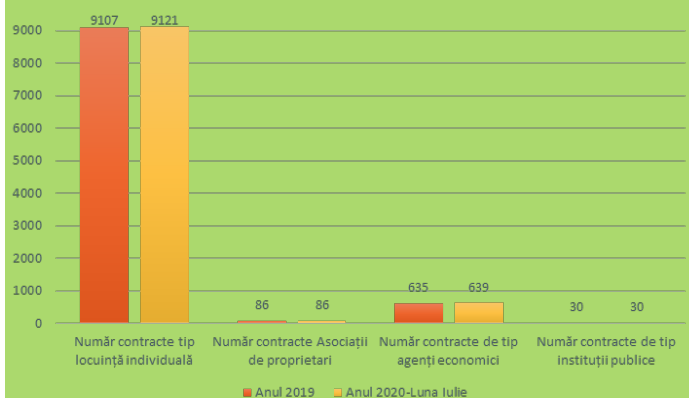


Grafic 21 - Cantitatea de deșuri colectate selectiv și valorificate în jud. Prahova și în mun. Câmpina

Dintre măsurile de extindere/îmbunătățire a sistemului de colectare separată a deșeurilor atât pentru persoanele fizice, cât și operatorii economici, UAT Câmpina implementează următoarele măsuri:

- Amenajarea de construcții modulare (54 de locații) și dotarea acestora cu eurocontainere pentru colectarea separată a deșeurilor reciclabile;
- Extinderea punctelor de colectare selectivă la 133 dotate cu 296 de eurocontainere
- Înființarea pe domeniul public a două centre dotate cu 3 containere tip Abroll (capacitate 18 m³) pentru colectarea deșeurilor voluminoase și a deșeurilor din construcții/demolări ale persoanelor fizice
- Monitorizarea video a punctelor destinate colectării selective în zonele cu risc mare de colectare neconformă.

Conform informațiilor primite de la Serviciul ADPP din cadrul Primăriei Municipiului Câmpina, numărul de contracte pentru colectarea deșeurilor se prezintă conform graficului următor:



Grafic 22 - Numărul de contracte de salubritate la nivelul UAT Câmpina

Având în vedere numărul de contracte și numărul de persoane de la fiecare locuință individuală/ colectivă, numărul total al persoanelor fizice care beneficiază de serviciul de salubritate este de 21.931 reprezentând un procent de 60,98% din populația Municipiului Câmpina.

2.6.4. Tehnologia de informare și comunicare (TIC)

În ceea ce privește telecomunicațiile și infrastructura suport pentru aceasta, trebuie menționat faptul că principalii operatori de telefonie, internet și televiziune de pe piața din România sunt prezenți pe teritoriul municipiului și au acoperire de 100%.

În 2019, operatorul privat S.C. RCS&RDS S.R.L. a realizat un proiect din fonduri proprii pentru realizarea unui traseu de fibră optică dintre care 78,478 m pe cale aeriană și 3.748 m în subteran.

La nivelul municipalității sunt în prezent 10 puncte de acces gratuit la Wi-Fi:

- Parcul Regele Mihai I
- Parcul Turnătorie
- Parcul din cartierul Slobozia
- Parcul din zona adiacentă Lacului Bisericii
- Primăria Municipiului Câmpina
- Direcția economică
- Pasajul pietonal de la ceas
- Zona adiacentă BCR
- Parcul Durbac
- Casa Căsătoriilor

În ceea ce privește presa locală, aceasta este reprezentată de publicații (reviste, ziare și altele) și un post de televiziune local. Pe lângă publicațiile scrise, jurnalismul local este prezent și în mediul online prin site-uri, dar și rețele de socializare. Amintim următoarele publicații online care vizează locuitorii din municipiul Câmpina: www.campinaph.ro, www.campinatv.ro, www.vptv.ro și www.expresuldeprahova.ro. Site-ul primăriei Municipiului Câmpina este actualizat în mod constant și este destul de intuitiv în ceea ce reprezintă aflarea unor informații despre activitatea primăriei.

2.7. Factorii de mediu

Un mediu înconjurător curat este esențial pentru sănătatea și bunăstarea locuitorilor în cadrul orașului. Potrivit Organizației Mondiale a Sănătății factorii de stres din mediu sunt responsabili pentru circa 12-18% din decesele înregistrate în cele 53 de țări ale regiunii europene a OMS. Îmbunătățirea calității mediului în domenii esențiale, precum aerul, apa, solul și zgomotul, poate preveni boli și ameliora sănătatea locuitorilor mediului urban.



2.7.1. Aer

Agencia pentru Protecția Mediului Prahova monitorizează aerul ambiental din județul Prahova prin intermediul a 6 stații automate de monitorizare a calității aerului care fac parte din Rețeaua Națională de Monitorizare a Calității Aerului din România. Cele 6 stații automate de monitorizare a calității aerului (2 de tip trafic, 1 de fond urban, 2 de tip industrial și 1 de tip suburban) funcționează din luna noiembrie a anului 2007 și sunt amplasate în ZUF aferent Municipiului Ploiești (oraș Ploiești și comunele Brazi și Blejoi).

În anul 2020 Ministerul Mediului Apelor și Pădurilor, prin APM Prahova, a demarat procesul de extindere a rețelei naționale de monitorizare a calității aerului prin amplasarea a unei stații de tip fond urban în Municipiul Câmpina în vederea evaluării contribuțiilor integrate ale surselor de emisii (trafic, industrie și rezidențial) din Municipiul Câmpina.

La nivelul județului Prahova există un plan de menținere a calității aerului în județul Prahova 2019-2023 aprobat prin Hotărârea Consiliului Județean nr.103 din 28 August 2019 care prevede pentru a remedia calitatea aerului în Municipiul Câmpina:

- Extinderea/modernizarea arterelor de circulație
- Reabilitare termică a clădirilor rezidențiale și modernizare instalații de încălzire a clădirilor rezidențiale.

2.7.2. Apă

Apele de pe suprafața județului Prahova aparțin bazinului hidrografic Buzău Ialomița care are o suprafață de 23.874 km², cu o lungime a rețelei hidrografice de 5.619 km și o densitate medie de 0,24 km/ km². În județul Prahova, rețeaua hidrografică însumează o lungime de peste 1.786 km cursuri de apă, cu o suprafață totală a bazinului hidrografic de 4.445 km².

Principalul colector al râurilor este râul Prahova, cu o lungime de 193 km cu o serie de afluenți din zona carpatică și subcarpatică, având la ieșirea din județ un debit mediu multianual de 23 m³/s. Afluenții mai importanți ai râului Prahova în cadrul județului sunt, din amonte în aval: Doftana, Teleajen și Cricov.

Alimentarea cu apă a Municipiului Câmpina se asigură din două surse:

- Apa brută din râul Doftana, tratată în Stația de tratare apă Voila-Câmpina, clorinată și distribuită în rețeaua de apă din rezervoarele de apă Muscel;
- Apă potabilă cumpărată din sistemul de Exploatare Zonal Paltinu și pompată direct în rețeaua de distribuție a municipiului, prin stația de pompe Doftana.

Rețeaua de canalizare pentru apele uzate menajere a locuințelor private și a unităților industriale și a clădirilor cu funcționalitate publică, este formată dintru-un ansamblu de canale din beton cu construcțiile aferente necesare cu diametre cuprinse între 200 și 800 mm.

Tabelele de mai jos prezintă debitul hidraulic și încărcările de poluanți aferente SEAU Câmpina:

Debit	U.M.	Valoare
Consum chimic de oxigen (CCO-Cr)	kg/zi	6150
Consum biochimic de oxigen (CBO5)	kg/zi	3075
Materii totale in suspensie (MTS)	kg/zi	3588
Azot total (NTOT)	kg/zi	564
Fosfor total (PTOT)	kg/zi	103

Tabel 12 - Încărcări influente SEAU Câmpina

Debit	U.M.	Valoare
Consumul chimic de oxigen CCO-Cr	mg O ₂ /l	125
Consumul biochimic de oxigen, CBO ₅	mg O ₂ /l	25
Materii in suspensie, MTS	mg/l	35
Azot total, NTOT	mg/l	15
Fosfor total, PTOT	mg/l	2

Tabel 13 - Cerințe privind efluentul SEAU Câmpina

Apă uzată brută este epurată astfel:

- Reținerile grosiere - îndepărtate din apa uzată de grătarele rare și cu ajutorul benzii transportoare sunt dirijate către container;
- Reținerile fine sunt îndepărtate din apa uzată de grătarele dese, apoi descărcate în șneclul transportor și compactate în compactorul cu șnecl. În final sunt descărcate în container;
- Nisipul este raclat și transportat de către pompe submersibile în clasificatorul de nisip. Clasificatorul colectează, spală și descarcă nisipul în container;
- Grăsimile reținute în deznisipatorul-separator de grăsimi sunt dirijate de către raclorul de suprafață în buzunarele de colectare grăsimi. De aici grăsimile sunt vidanțate;
- Nămolul primar separat în decantoarele primare este extras din sistem de către pompele cu șnecl de nămol primar;
- Carbonul, azotul și fosforul sunt reduse în limite acceptabile din punct de vedere legislativ (NTPA 001) în treapta biologică (ansamblu de bazine aerare, decantoare secundare și stație de pompare nămol activat

recirculate și în exces.

Linia nămolului, extragere/îngroșare/deshidratare, este funcțională în modul AUTOMAT.

Nămolul activ rezultat în urma proceselor biologice este recirculat în sistem, nămolul în exces este extras și direcționat către zona de tratare a nămolului, supus procesului de îngroșare, amestecat cu nămolul primar, supus procesului de fermentație în vederea reducerii substanței organice și obținerii de metan.

Biogazul rezultat în urma procesului de fermentare, este valorificat prin ardere în centrala termică și în unitatea CHP, obținându-se astfel un aport semnificativ de căldură necesar încălzirii nămolului fermentat și, mai ales, o reducere a consumului de energie electrică la nivelul SEAU.

Pânza freatică a orașului este pusă în pericol de deșeurile petroliere care au fost depozitate în mod necorespunzător în perioada de funcționare a Rafinăriei Steaua Română care avea ca și profil industrial prelucrarea țițeiului parafinos.




2.7.3. Sol

Calitatea solului este un indicator al poluării extrem de important, deoarece un sol poluat poate contamina facil atât populația, cât și apa, nutrețul și alimentele cu elemente chimice periculoase pentru sănătate. Județul Prahova este un județ intens populat și puternic industrializat, iar zona Câmpina a reprezentat una din cele mai importante zone petroliere din sudul țării și a avut ca principală activitate fabricarea produselor petroliere prin prelucrarea țițeiului încă din anul 1895.

De-a lungul timpului deșeurile rezultate din activitățile de extragere și prelucrare a petrolului au fost depozitate în mod neadecvat și s-au creat situri contaminate de tip batal cu diferiți compuși chimici care afectează calitatea factorilor de mediu din jur.

Monitorizarea calității solului se face de către instituțiile avizate pentru Protecția Mediului în conformitate cu legislația din domeniu.



2.7.4. Poluarea industrială

Din cauza activităților industriale care au determinat dezvoltarea municipiului Câmpina pe parcursul istoriei, elementele de mediu prezintă elemente de contaminare, iar la nivelul UAT sunt cunoscute următoarele situri contaminate:

- 5 bataluri de gudroane acide în zona Turnătorie aflată în nord-estul localității cu o adâncime de 2 - 4 m și o suprafață de 3,3 hectare
- 10 bataluri de gudroane acide în zona Bucea localizate în sud-estul localității cu o adâncime de 1,2 – 5 m și o suprafață de 6 hectare

Problematika decontaminării acestor situri este în strânsă legătură cu dreptul de proprietate asupra acestor imobile, deoarece

aceste terenuri aparțin unor operatori privați, însă, o altă componentă care îngreunează reconversia acestor terenuri este și volumul mare al elementelor poluante care trebuie să sufere transformări chimice pentru a putea fi neutralizate substanțele care dăunează mediului și sănătății populației, fapt ce sporește costurile unei activități de decontaminare.

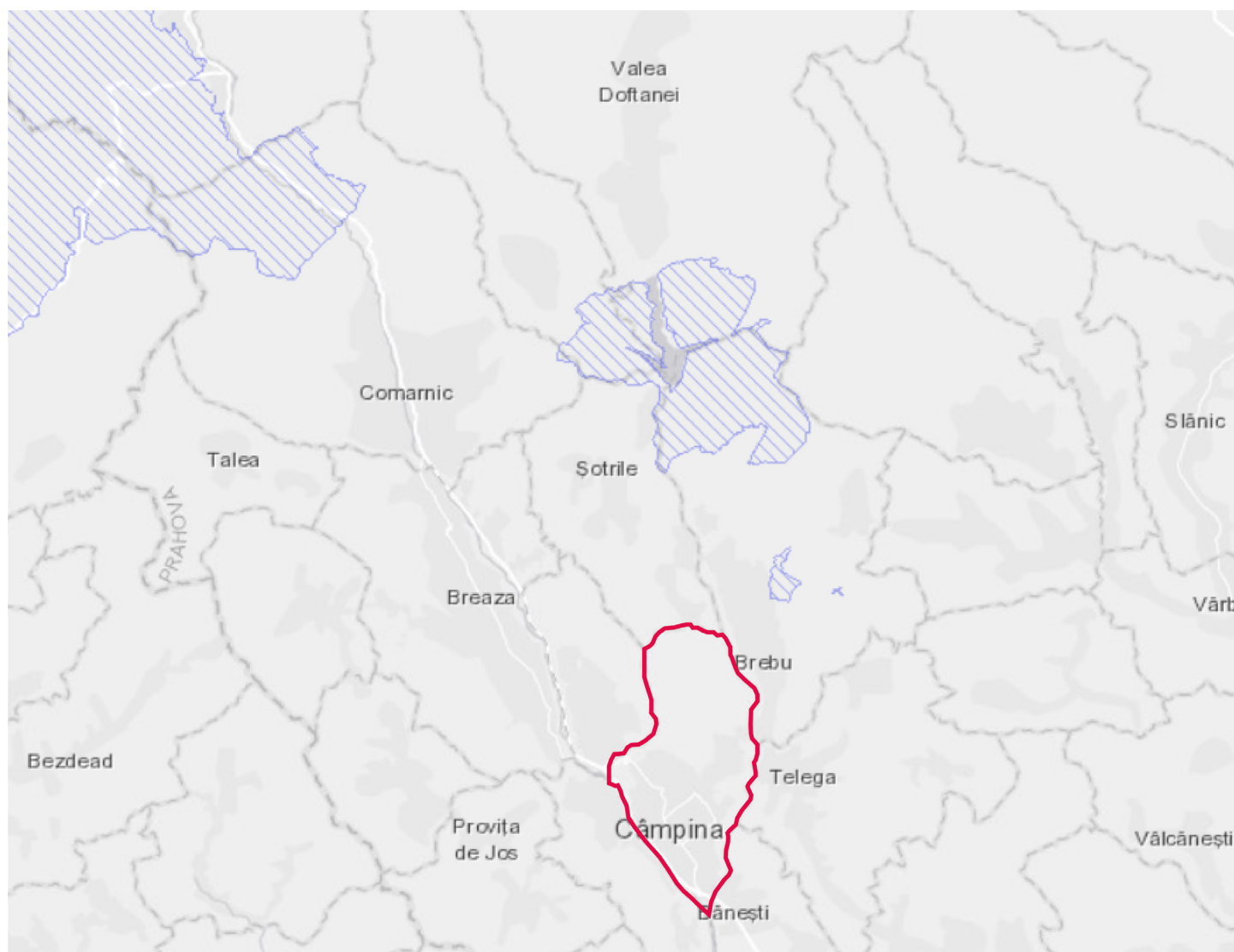


2.7.5. Zone naturale protejate

În județul Prahova există 7 arii protejate de interes național reglementate prin Legea 5/2000:

- Parcul Național Bucegi cu Abruptul Prahovean,
- Locul fosilifer Plaiul Hoților
- Munții Colții lui Barbeș
- Arinișul de la Sinaia
- Tigăile Ciucaș
- Muntele de sare Slănic

De asemenea, în cadrul județului se regăsesc arii naturale protejate de interes comunitar (situri Natura 2000) dintre care în proximitatea municipiului Câmpina sunt localizate următoarele arii protejate: Pădurea Glodeasa (comuna Valea Doftanei), Parcul Național Bucegi (orașele Comarnic, Sinaia, Bucegi, Azuga) și Cheile Doftanei (comuna Brebu, Secăria, Berteza, Valea Doftanei, Șotrile și orașul Comarnic).



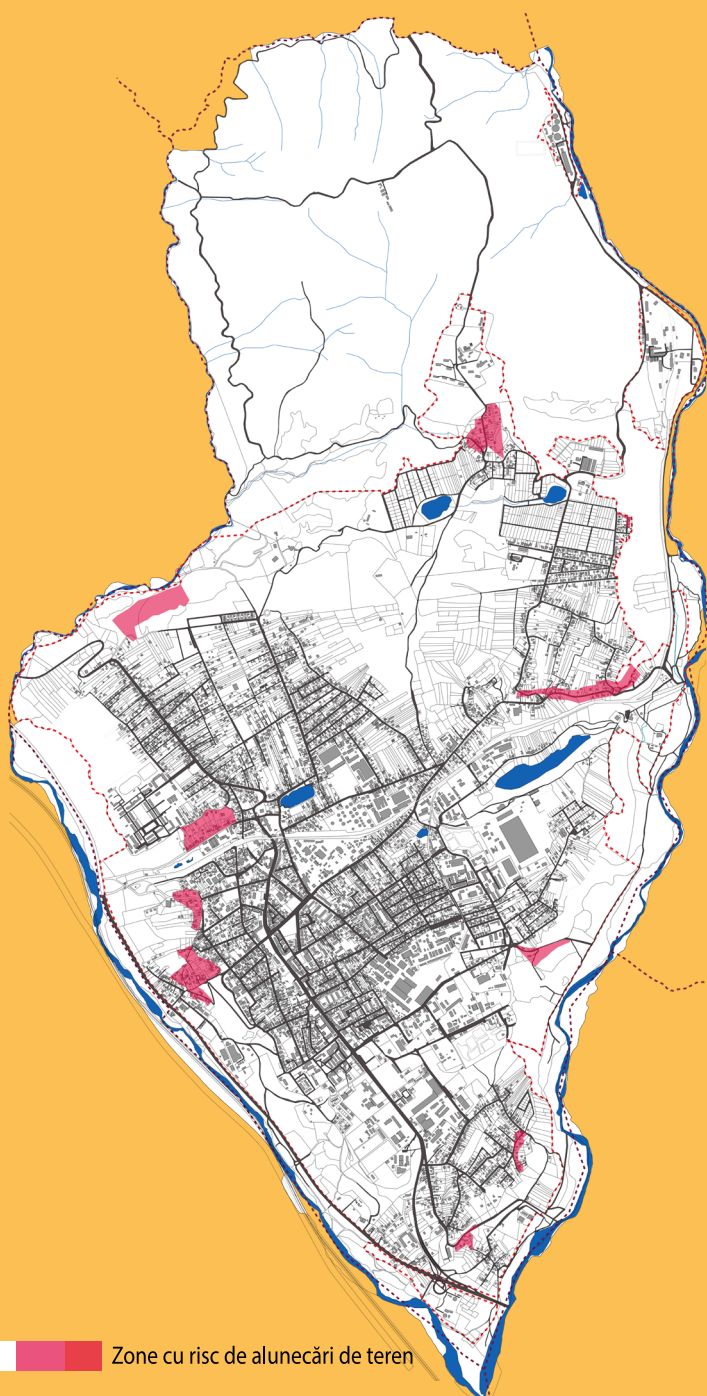
Figură 26 - Situri Natura 2000 (pSCI, SCI sau SAC)

2.7.6. Schimbări climatice

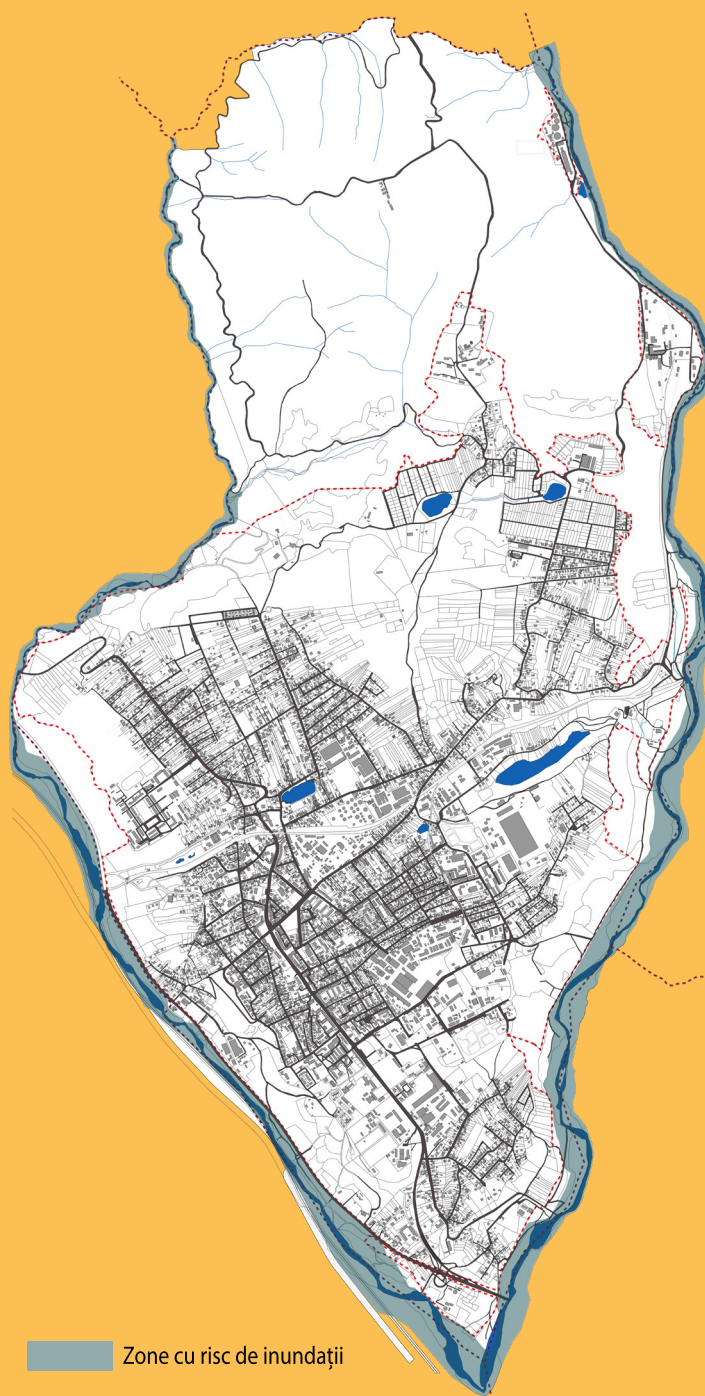
Schimbările climatice reprezintă una dintre cele mai mari amenințări asupra mediului, cadrului social și economic. Odată cu creșterea fenomenului de urbanizare la nivel global se observă o creștere a temperaturilor medii anuale cauzate de cantitatea de suprafață impermeabilă care reflectă radiațiile solare înapoi în atmosferă, de traficul auto care eliberează cantități considerabile de CO₂ și alte elemente de poluare atmosferică contribuie la crearea unui efect de „insulă urbană”.

Un alt fenomen care rezultă din schimbările climatice sunt inundațiile, iar în Municipiul Câmpina există un risc de inundații și de alunecări de teren în zona după cum sunt ilustrate în hărțile de mai jos și alăturată.

Aceste riscuri naturale trebuie luate în considerare la alcătuirea unui set de măsuri de adaptare și de îmbunătățire a impactului activităților din municipiu asupra mediului înconjurător în contextul dezvoltărilor viitoare.



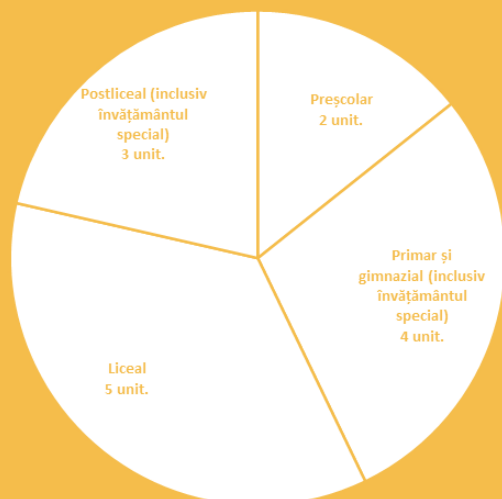
Figură 27 - Hartă risc alunecări de teren



Figură 28- Hartă risc de inundații

2.8. Infrastructura educațională

Educația la nivelul municipiului Câmpina este asigurată prin intermediul a 14 unități școlare pe următoarele niveluri de educație conform HCL 31/27 Februarie 2020. Distribuția acestor unități școlare conform nivelului educațional este reprezentată prin următorul grafic:



Grafic 23 - Distribuția unităților școlare după nivelurile de educație conform Institutului Național de Statistică

Unitățile educaționale care acoperă nivelurile ISCED 3 și ISCED 4 acoperă nevoia de școlarizare a unui bazin școlar care nu se limitează la granițele UAT Câmpina. Acestea sunt:

1. Colegiul Național "Nicolae Grigorescu" – înființat în anul 1919, a reprezentat prima unitate școlară de grad mediu de pe raza municipiului Câmpina și al întregii Văi a Prahovei. Această unitate prezintă 3 cicluri de instruire: primar, gimnazial și liceal. Conform unui raport realizat de Inspectoratul Școlar Județean, în anul 2018-2019, Colegiul Național din Câmpina se plasează pe poziția 6 la nivel județean având o promovabilitate de 99,44% după 5 colegii naționale din Municipiul Ploiești.

2. Colegiul Tehnologic „Constantin Istrati” – înființat în anul 1961 prin reunirea Școlii profesionale de Ucenici nr.1 cu Școala Profesională de Ucenici nr.2 pentru continuarea tradiției câmpinene de

învățământ în domeniul petrolului. Oferta educațională a liceului conține cursuri de zi și serale la nivelul liceal și învățământ profesional de 3 ani. Cursurile la zi au următoarele profile: Tehnician în activități economice, Tehnician în activități de comerț, Tehnician în gastronomie și Tehnician în industria alimentară.

3. Colegiul Tehnic Forestier Câmpina – înființat în 1971 prin transformarea Liceului Teoretic nr. 2 "Ilie Pintilie" în actualul Liceu de industrializare a lemnului nr. 4 Câmpina. Structura profilelor ce alcătuiesc oferta educațională este: Tehnologic/Fabricarea produselor din lemn, Resurse naturale și Protecția Mediului/Silvicultură, Servicii/Economic și Real/Științe ale naturii.

4. Liceul Tehnologic Mecanic – înființat în anul 1973 sub denumirea de "Școala profesională de pe lângă Intreprinderea Mecanică Câmpina". Oferta educațională a instituției de învățământ include învățământ primar, gimnazial, liceal și postliceal, precum și programul „A doua șansă” – învățământ secundar inferior adresat persoanelor de peste 14 ani fără să fi finalizat învățământul gimnazial. Dintre specializările/calificările care diferențiază această unitate educațională de celelalte din municipiu se deosebesc: Tehnician operator cu comandă numerică, Tehnician transporturi, Tehnician mecanic pentru întreținere și reparații, Tehnician mecatronist, Mecanic auto, Tinichigiu vopsitor auto și Sudor.

5. Liceul Tehnologic Energetic Câmpina – înființat în anul 1948 sub numele de "Școala Energetică", școală profesională de ucenici, această unitate educațională are un specific aparte și duce mai departe tradiția județului Prahova în materie de producere a energiei. În contextul național al unei migrări extreme a forței de muncă bine pregătite în domenii precum cel al energiei, în ciclul liceal la zi, Liceul Tehnologic Energetic oferă 3 profile: Real

(Teoretic), Servicii (Tehnologic) și Tehnic (Tehnologic), iar în cadrul unui învățământ dual de 3 ani specializările sunt: electrician exploatare joasă tensiune și electromecanic utilaje și instalații industriale.

De asemenea, pe lângă liceele tehnologice care oferă și opțiunea unui învățământ postliceal, în Municipiul Câmpina sunt și trei Școli Postliceale:

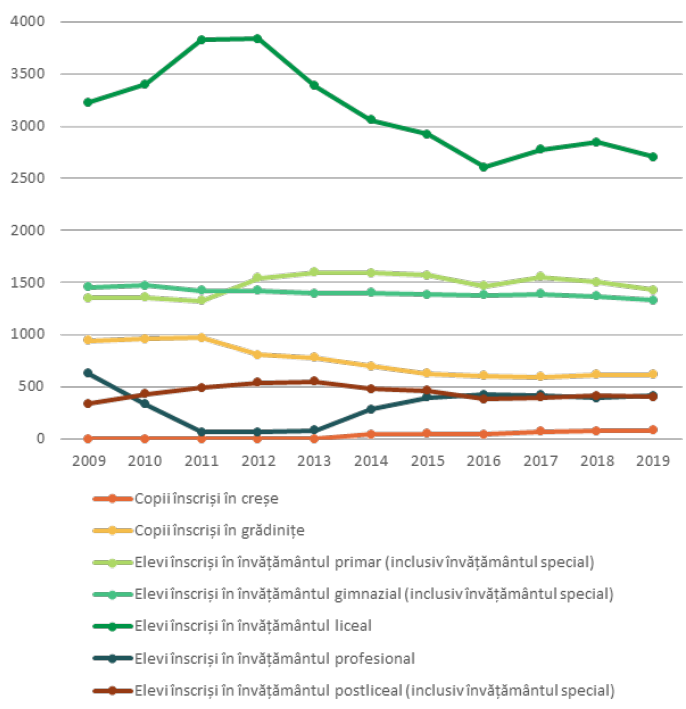
1. Școala de Agenți de Poliție „Vasile Lascăr” Câmpina – datează din anul 1968 printr-un Ordin al Ministrului Afacerilor Interne și reprezintă cea mai mare astfel de instituții din toată țara astfel încât are un număr care poate ajunge până la 1.500 de cursanți din mai multe regiuni învecinate pe an. Școala dispune de o suprafață de peste 20 ha și de spații comune pentru învățământ și spații destinate învățământului de specialitate.

2. Școala Postliceală Sanitară Louis Pasteur – Oferta educațională a acestei unități școlare conține calificări profesionale pentru: Asistent medical generalist și Asistent medicat de farmacie având disponibile un număr de 100 de cursanți anual.

3. Școala Postliceală Sanitară ”Dr. Dinu” – a fost înființată și este patronată de Fundația pentru Sănătate, Știință și Învățământ. Oferta educațională include următoarele specializări: asistent medical generalist, asistent medical de farmacie și asistent medical balneofiziokinetoterapie și recuperare cu 100 de locuri disponibile.

În ceea ce privește populația școlară pe niveluri educaționale, trebuie menționat că aceasta respectă tendințele demografice generale, conform graficului alăturat.

Ca o tendință generală în ultima decadă, populația școlară a scăzut cu un număr de 968 reprezentând un procent de 12,18%, iar acest procent vine în continuarea tendinței de scădere din perioada 1999-2009 când s-a înregistrat o scădere procentuală de 16,19% astfel încât se înregistrează o înfrânare a scăderii populației școlare.



Grafic 24 - Evoluția distribuției numărului de elevi pe fiecare nivel de educație conform Institutului Național de Statistică

Se remarcă faptul că populația înscrisă la nivelul liceal este considerabil cea mai numeroasă, aproximativ 38,75% din totalul elevilor din anul 2019, iar acest aspect se datorează ofertei variate de instituții școlare de acest nivel care atrage din bazinul macro al populației școlare.

Diferențele între anii 2009 și 2019 sunt negative sau pozitive după cum urmează:

- Creșe** – creștere de 100%
- Grădinițe** – scădere de 34,88%
- Învățământ primar** – creștere de 5,54%
- Învățământ gimnazial** – scădere de 8,64%
- Învățământ liceal** – scădere de 16,16%
- Învățământ profesional** – scădere de 33,91%
- Învățământ postliceal** – creștere de 19,52%

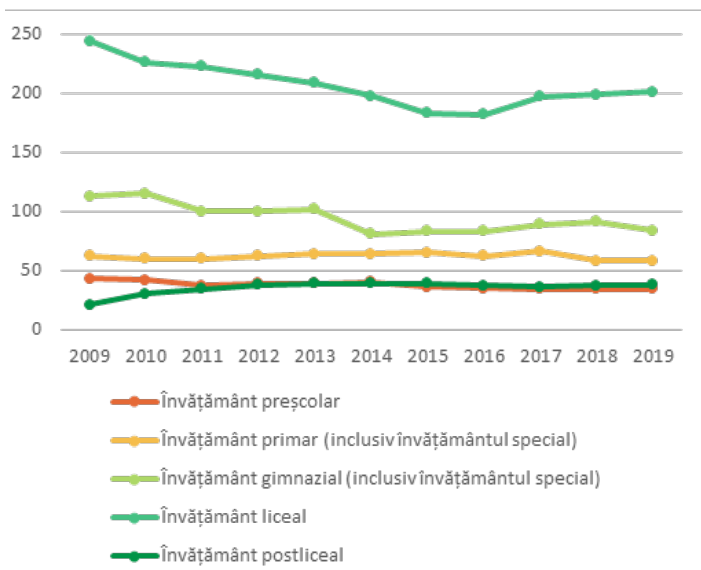
Numărul de absolvenți pe niveluri de educație în anul 2018 au avut următoarea structură la nivelul municipiului și al județului:

Nivel educațional	Absolvenți în Mun. Câmpina	Absolvenți în Jud. Prahova
Primar și gimnazial (inclusiv învățământ special)	1260	15926
Liceal	365	6704
Profesional	110	983
Postliceal (inclusiv învățământ special)	112	1022

Tabel 14 - Numărul de absolvenți la nivelul mun. Câmpina și jud. Prahova conform Institutului Național de Statistică

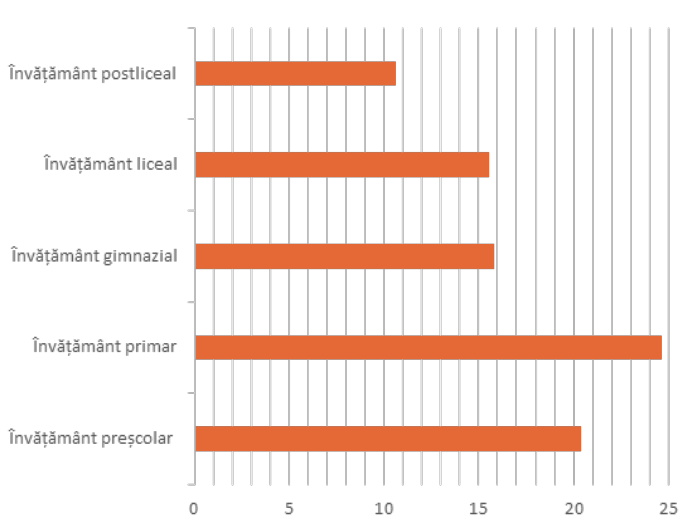
După cum reiese din tabelul anterior, la nivel județean, Câmpina se remarcă prin numărul de absolvenți ai nivelurilor educaționale de tip profesional și postliceal reprezentând aproximativ 10% în ambele cazuri.

În ceea ce privește cadrele didactice, conform Institutului Național de Statistică, distribuția acestora este proporțională cu variațiile numărului populației școlare și cu dimensionarea claselor.



Grafic 25 - Evoluția distribuției numărului de cadre didactice pe fiecare nivel de educație conform Institutului Național de Statistică

Numărul de școlari aferent fiecărui cadru didactic este de **16,8**, medie care este în scădere față de anul 2014 când acest indicator avea valoarea de 17,88 elevi/cadru didactic, iar comparativ cu nivelul județean care are o valoare medie de 15,96 elevi/cadru didactic în anul 2019, este mai mare. Repartiția mediei numărului de elevi per cadru didactic pe niveluri educaționale în anul 2019 era următoarea:

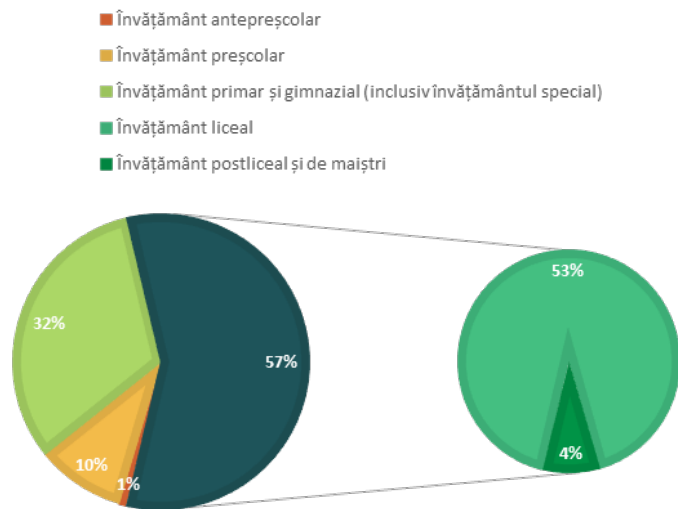


Grafic 26 - Media numărului de elevi per cadru didactic în funcție de nivelul de educație conform Institutului Național de Statistică

Se constată faptul că există un deficit de personal didactic pentru învățământul din ciclurile educaționale preșcolare și primare astfel încât un cadru didactic are în medie de gestionat peste 20 de elevi cu vârste de până la 11-12 ani, iar acest fapt poate fi extrem de solicitant pentru cadrul didactic și atenția este divizată în mod inegal între elevi. Uniunea Europeană anunța în 2017, în cadrul unei statistici, o medie europeană pentru școlile primare o medie de 14,7 elevi per cadru didactic, iar România se plasa pe locul 2 al țărilor cu cele mai mari medii la nivelul uniunii cu o valoare de 19,4 elevi/cadru didactic.

Infrastructura școlară la nivelul municipiului este compusă din totalitatea facilităților, echipărilor și dotărilor de care dispun unitățile școlare, dintre acestea amintim: săli de clasă, amfiteatre, laboratoare, biblioteci și așa mai departe.

La nivelul orașului în anul 2019, conform Institutului Național de Statistică, existau un total de **237** de săli de clasă inclusiv cabinete școlare și amfiteatre, iar repartiția acestora pe nivele educaționale este următoarea:



Grafic 27 - Repartiția numărului de săli de clasă în funcție de nivelul de educație conform Institutului Național de Statistică

Numărul elevilor într-o sală de clasă este un aspect de importanță mare în situația prezentă a pandemiei, iar la nivelul municipiului Câmpina media este de **29,43 elevi/sală de clasă**, în timp ce media județeană este de 26,59 elevi/sală de clasă.

Într-o perioadă în care școala se desfășoară în condiții speciale, necesitatea unor dotări sanitare speciale, a unui mobilier care să permită o igienizare constantă, a unei rețele informatice și a unor echipamente electronice, precum și alte aspect similare, a devenit extrem de stringentă. La nivelul municipiului Câmpina unitățile care acoperă și nivelul liceal (procentul cel mai mare de elevi) există un deficit de astfel de dotări/echipamente care să corespundă contextului actual conform informațiilor oferite de instituțiile de învățământ.

Conform datelor puse la dispoziție de INS pentru 2019, există un număr de **735 de calculatoare**, de unde rezultă faptul că fiecare calculator are în medie

9,49 utilizatori la nivelul întregului sistem educațional din municipiu. La nivelul liceal, postliceal și profesional, media este de **6,67 utilizatori/calculator** față de media județeană de 6,42 utilizatori/calculator.

De asemenea, infrastructura sportivă educațională la nivelul municipiului în anul 2019 evidențiază o medie de 682,75 elevi de la nivelurile primar, gimnazial și liceal per sală de gimnastică și de 496,54 elevi de la aceleași niveluri educaționale amintite anterior per terenuri de sport.

Numărul total de laboratoare școlare la nivelul întregului municipiu în 2019 este de 57, cu 9 mai mult decât în anul 2015, conform datelor statistice puse la dispoziție de Institutul Național de Statistică.



2.9. Sănătate și servicii medicale

În ceea ce privește infrastructura de sănătate la nivelul municipiului Câmpina, situația se prezintă conform tabelului de mai jos:

	Anul 2016	Anul 2017	Anul 2018	Anul 2019
Număr spitale	2	2	2	2
Număr paturi în spitale	812	812	812	812
Număr paturi în spitale private	20	20	32	32
Ambulatorii integrate	2	2	2	2
Ambulatorii integrate private	1	1	1	1
Policlinica cu plată	3	4	4	5
Cabinete medicale de familie	20	19	19	19
Cabinete medicale școlare	6	6	6	6
Cabinete stomatologice	40	39	35	37
Farmacii - private	18	18	18	19
Farmacii - publice	2	2	2	2

Tabel 15 - Evoluția infrastructurii de sănătate la nivelul mun. Câmpinei Conform Adresă DSP și INS

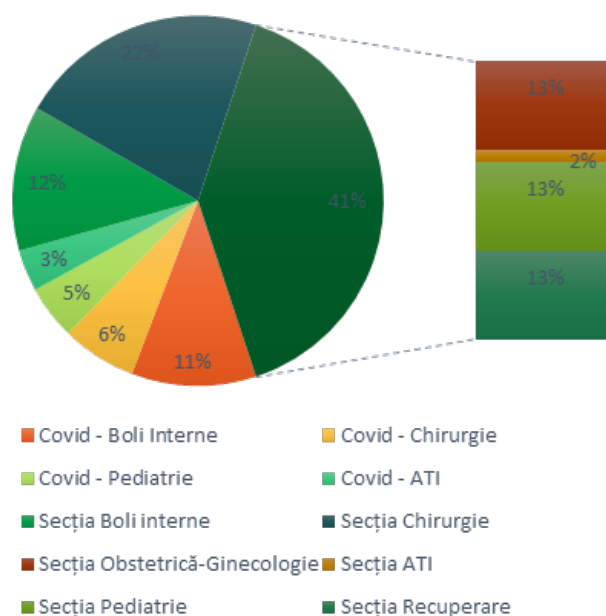
Policlinicile cu plată (private) pe teritoriul Municipiului Câmpina sunt:

- Helpsana Med Câmpina
- Mediurg Câmpina
- Medis Câmpina
- Sanconfind Câmpina
- Centrul Medical Ozon Clinic Therapy, iar oferta de servicii acoperă toată gama de consultații medici specialiști și medici de familie, analize și investigații preventive, tratamente și intervenții non-chirurgicale sau chirurgicale neinvazive la toate aceste centre medicale private.

Policlinica privată Sancofind Câmpina este singura dintre cele menționate anterior care realizează și o gamă de intervenții chirurgicale generale și laparoscopice.

Numărul de paturi de spitalizare se repartizează între Spitalul Municipal Câmpina (302 paturi) și Spitalul de Psihiatrie Voila (510 paturi).

În cadrul Spitalului Municipal care funcționează la momentul elaborării prezentei strategii ca și spital suport Covid-19, distribuția paturilor este conform graficului de mai jos:

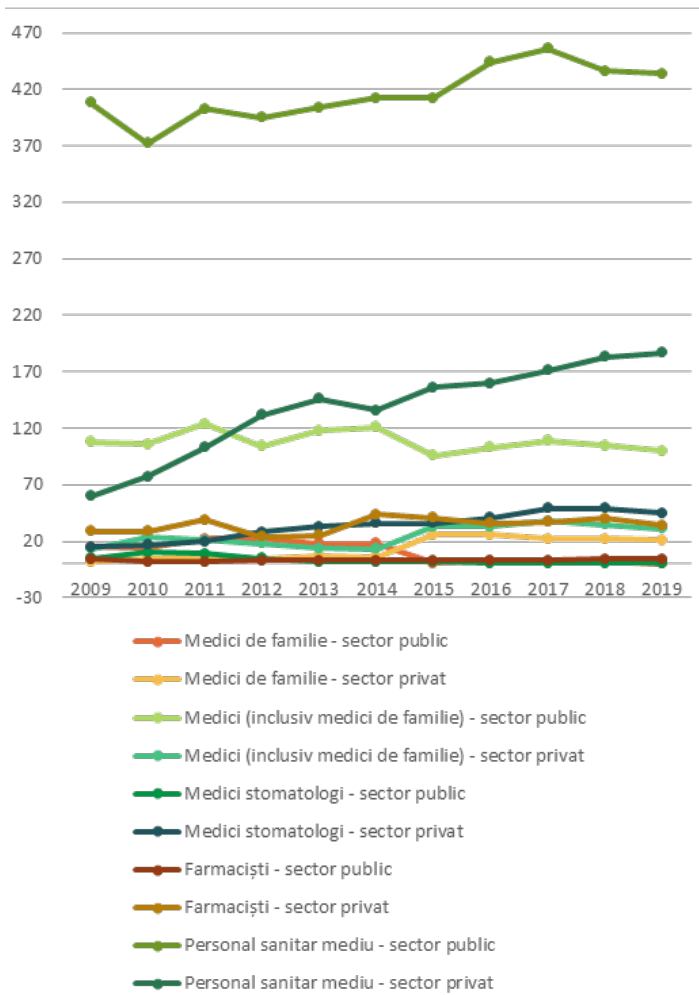


Grafic 28 - Distribuția numărului de paturi pe secții în cadrul Spitalului Municipal Câmpina conform Institutului Național de Statistică

Policlinica privată Sancofind Câmpina este singura dintre cele menționate anterior care realizează și o gamă de intervenții chirurgicale generale și laparoscopice.

Numărul de paturi de spitalizare se repartizează între Spitalul Municipal Câmpina (302 paturi) și Spitalul de Psihiatrie Voila (510 paturi).

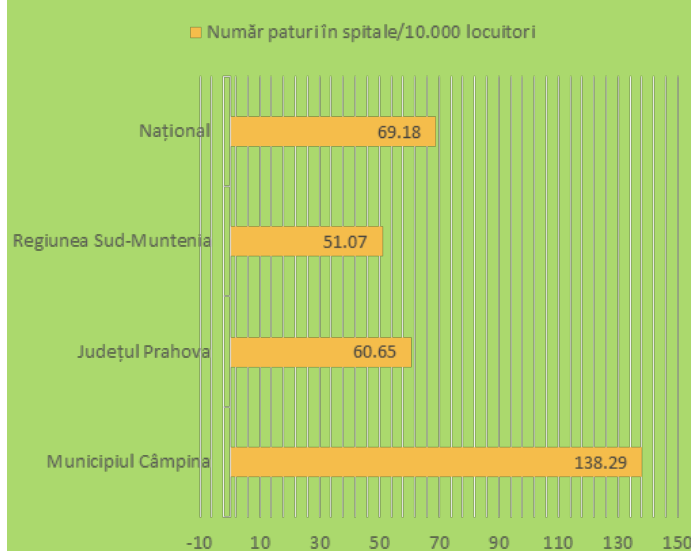
În cadrul Spitalului Municipal care funcționează la momentul elaborării prezentei strategii ca și spital suport Covid-19, distribuția paturilor este conform graficului alăturat:



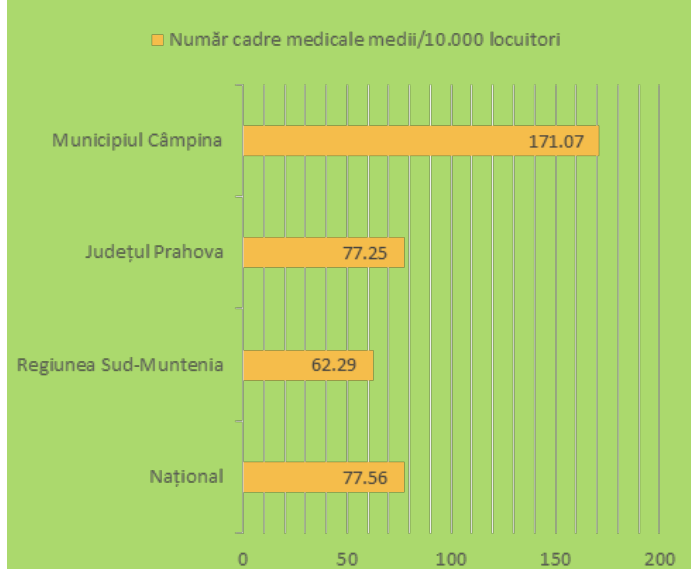
Grafic 29 - Evoluția numărului de cadre sanitare la nivelul mun. Câmpina conform Institutului Național de Statistică

Se poate observa o tendință de creșterea numărului de cadre sanitare în domeniul medical privat, fapt ce este ilustrat și prin reorientarea cadrelor medicale spre acest sector. Această tendință se poate constata și la nivel regional și național, iar cauzele acestei problematice sunt diverse, însă printre acestea se numără și condițiile și dotările din unitățile medicale de stat.

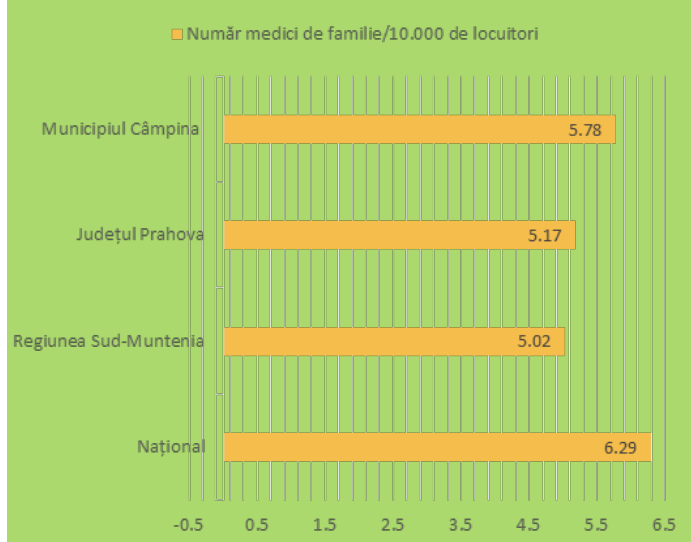
Gradul de deservire a sistemului sanitar pe teritoriul municipiului Câmpina comparativ cu nivelul județean, regional și cel național se prezintă conform următoarelor grafice:



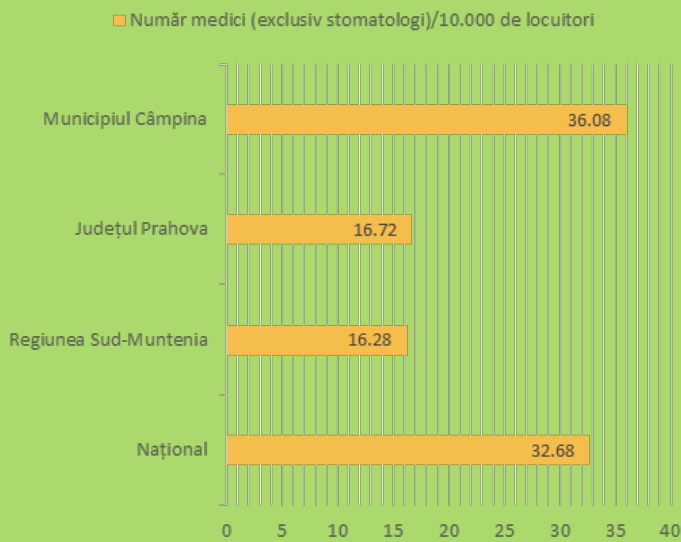
Grafic 30 - Gradul de deservire al numărului de paturi în spitale raportat la numărul de locuitori conform Institutului Național de Statistică



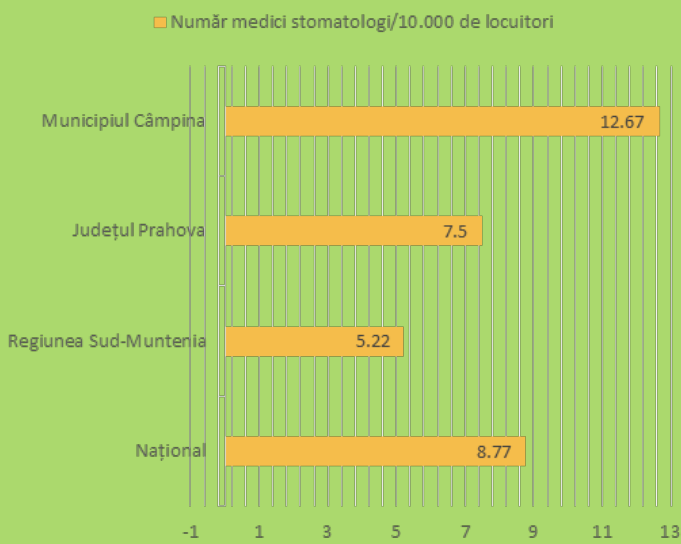
Grafic 31 - Gradul de deservire al numărului de cadre sanitare în spitale raportat la numărul de locuitori conform Institutului Național de Statistică



Grafic 32 - Gradul de deservire al numărului de medici de familie raportat la numărul de locuitori conform Institutului Național de Statistică



Grafic 33 - Gradul de deservire al numărului de medici, exclusiv med. stomatologi, raportat la numărul de locuitori conform Institutului Național de Statistică



Grafic 34 - Gradul de deservire al numărului de medici stomatologi raportat la numărul de locuitori conform Institutului Național de Statistică

Conform graficelor se poate remarca faptul că municipiul Câmpina se plasează din punct de vedere al paturilor în spitale și personalului medical foarte bine la nivel județean, regional și național. În cazul numărului medicilor de familie calculat la 10.000 de locuitori, municipiul Câmpina se situează sub media națională, regională și județeană.

2.10. Asistență și servicii sociale

Problemele cu care se confruntă comunitatea locală din municipiul Câmpina sunt cele identificate în contextul economico-social la nivel național, respectiv cele generate de: lipsa locurilor de muncă, copii cu părinți plecați la muncă în străinătate, familii monoparentale, lipsa locuințelor, resurse financiare insuficiente și dificultăți în gestionarea lor și altele.

Asigurarea serviciilor și prestațiilor sociale la nivelul localității se realizează prin intermediul Direcției de Asistență Socială, având următoarele structuri în subordine:

A. Serviciul Asistență Socială și Autoritate Tutelară

A1. Compartimentul Asistență Socială

A2. Compartimentul pentru problemele romilor

A3. Cantina de ajutor social

A4. Asistenți personali

B. Centrul rezidențial de asistență și reintegrare socială a persoanelor fără adăpost

C. Creșa municipiului Câmpina

D. Compartimentul Asistență medicală desfășurate în unitățile de învățământ

E. Compartimentul Asistență medicală comunitară

Direcția de Asistență Socială și Autoritate Tutelară are rolul de a identifica și de a soluționa problemele sociale ale comunității din domeniul protecției copilului, familiei, persoanelor singure, persoanelor vârstnice, persoanelor cu handicap, precum și a oricăror persoane aflate în nevoie. Prin

măsurile și acțiunile specifice asistenței sociale, Direcția de Asistență Socială acordă beneficii și servicii sociale cu caracter primar, menite să asigure prevenirea, limitarea sau înlăturarea efectelor temporare sau permanente ale situațiilor de risc din rândul grupurilor vulnerabile amintite anterior, ce pot genera marginalizarea și excludiunea socială.

Preponderent, în sfera socială, la nivelul municipiului Câmpina, categoriile de persoane vulnerabile sunt: comunitățile locale de rromi, persoanele vârstnice, persoanele cu dizabilități, persoanele fără loc de muncă.

În cadrul raportului de activitate pe anul 2019 a Serviciului de Asistență Socială și Autoritate Tutelară sunt enumerate următoarele servicii sociale prin care se urmărește acoperirea unor nevoi de bază ale persoanei sau familiei:

- 32 de dosare de ajutor social cuprinzând un număr mediu lunar de 92 de persoane beneficiare
- 40 de dosare pentru acordarea alocației de susținere a familiei
- 156 cereri pentru acordarea ajutorului de încălzire a locuinței cu gaze naturale, energie electrică, combustibili solizi sau petrolieri și a ajutoarelor pentru încălzirea locuinței cu lemne, pentru beneficiarii de ajutor social
- primirea, verificarea și înaintarea către AJPIS Prahova a unui număr de 212 dosare pentru acordarea alocației de stat pentru copii, 138 dosare pentru acordarea indemnizației de creștere a copilului, 126 dosare pentru acordarea stimulentului de inserție și 42 dosare privind acordarea alocației cuvenite copiilor cu handicap;
- monitorizarea unui număr de circa 90 de minori cu părinți plecați la muncă în străinătate
- evidența dosarelor pentru acordarea indemnizației lunare de handicap grav pentru un număr lunar de 332 de persoane

- monitorizarea unui număr de 80 minori cu handicap, pentru care s-a întocmit un Plan de abilitare-reabilitare de către DGASPC
- precum și alte activități similare

Cantina de ajutor social are un număr maxim stabilit prin Hotărâre de Consiliu Local de 150 de persoane lunar care pot beneficia de două mese zilnice. Media lunară în cursul anului 2019 este de **124 de beneficiari** fiind persoane aflate în situații economico-sociale sau medicale deosebite. Din totalul acestora, un procent mediu de 80% au beneficiat de gratuitate a serviciilor cantinei, în timp ce 20% care au venituri proprii, au primit contra-cost cu plata unei contribuții de 30% din venitul net/persoană/porție.

Centrul Rezidențial de Asistență și Reintegrare Socială a Persoanelor fără Adăpost are o capacitate 18 locuri și este un serviciu de asistență socială de interes local. În anul 2019, au beneficiat de serviciile sociale ale centrului **42 de persoane**, dintre care:

- 18 bărbați,
- 13 femei,
- 11 copii.

Creșa municipală Câmpina are o capacitate de **80 de locuri**, iar în anul 2019 au fost înscriși 78 copii cu frecvență medie/lună de 70 copii, organizați pe grupe de vârstă și dezvoltare psiho-motorie astfel:

- grupa mică - copiii cu vârsta până în 2 ani și jumătate;
- grupa mare - peste 2 ani și jumătate până la împlinirea vârstei de 4 ani.

La nivelul unităților școlare din municipiul Câmpina funcționează mai multe cabinete medicale școlare după cum urmează:

- 2 în cadrul Colegiului Tehnic „Constantin

Istrati” (1 de medicină generală și 1 de stomatologie),

- 1 în cadrul Colegiului Național „Nicolae Grigorescu”,
- 1 în cadrul Liceului Tehnologic Mecanic,
- 1 la Grădinița cu program prelungit „Iulia Hașdeu”,
- 1 la Grădinița cu program prelungit nr. 8 și 1 la Grădinița cu program prelungit nr. 9).

În cadrul acestor cabinete sunt angajați 3 medici de medicină generală, 1 medic stomatolog și 10 asistente medicale care deservește elevii și prescolarii din toate unitățile de învățământ din municipiul Câmpina. **Numărul total de elevi și preșcolari** arondați este de **8611**.

În anul 2019, au fost efectuate **22.099 consultații** la nivelul cabinetelor **medicale școlare** și **6.639 de tratamente medicale**.

Unul dintre grupurile identificate ca fiind vulnerabile din punct de vedere social este cel al minorității rome care este estimată la un număr de 1.500 de persoane conform Fișă de lucru pentru identificarea nevoilor comunității de rome necesară pentru elaborarea Planului de acțiune locală pentru incluziunea socială a cetățenilor români aparținând minorității rome din Municipiul Câmpina pentru perioada 2019-2021, aprobată prin HCL 94/25 Iulie 2019. Probleme comunității identificate în cadrul documentului antemenționat sunt diverse și sunt în strânsă conexiune cu nevoile de bază ale omului identificate prin piramida lui a lui Maslow și anume: nevoi fiziologice (apă, hrană, igienă, etc.) și nevoile de securitate (protecție, apărare, echilibru emoțional).

2.11. Oferta culturală, turistică și de loisir

Principalele resurse culturale ale municipiului Câmpina sunt:

- Casa Municipală de Cultură „Geo Bogza”,
- Casa Tineretului,
- Muzeul Memorial „B. P. Hașdeu”
- Biblioteca municipală ”Dr. C. I. Istrati”.

Aceste instituții se află în subordinea municipalității și oferă o gamă largă de evenimente.

Casa Municipală de Cultură „Geo Bogza” organizează în funcție de necesitățile comunității: cursuri, cercuri, conferințe și lecturi publice, dezbateri, simpozioane, consultații pe diverse teme, cene literale și artistice, spectacole sau stagioni teatrale cu formații artistice proprii și cu teatre profesionale, atât la sediu, cât și în alte localități din țară și străinătate, lansări de carte, expoziții de pictură, sculptură și obiecte artizanale, editează publicații literale, culturale, istorice, albume de artă plastică și pliante. Cea mai importantă și de renume manifestare organizată, care atrage mii de spectatori din zona Câmpinei, dar și din Ploiești și capitală, este Festivalul de Teatru ”Mircea Albulescu”.

Casa Tineretului își desfășoară activitatea în mai multe domenii: cultură, sport, activitate hotelieră și altele.

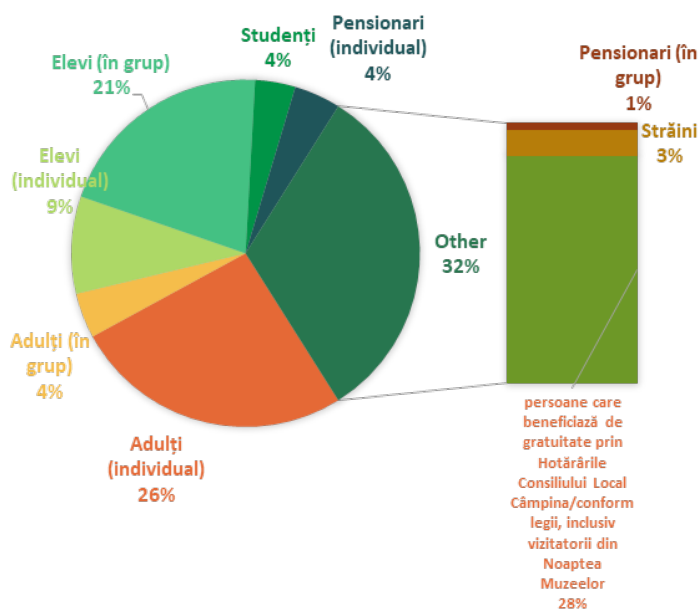
În anul 2019, s-au organizat o serie de activități proprii sau în colaborare cu alți actori implicați.

Dintre manifestările proprii sau realizate în cooperare cu terți enumerăm: Târgul mierii, Concurs de șah între licee, Cupa primăverii la tenis de masă, Festival Jazz-rock, Zilele Câmpinei „Serbările toamnei” și festivitatea de premiere a olimpicilor și sportivilor fruntași cât și Festivalul Folcloric „Hora Prahoveană”,

Simpozion național al radioamatorilor, Cupa „Municipiului Câmpina” la baschet, elevi gimnaziu, Cursuri de tenis de câmp pentru copii, Concurs de înot cupa „Moș Crăciun”, Cupa 1 Iunie fotbal, Cursuri de dans modern, Tabara de pictură

Manifestările culturale și sportive organizate de Casa Tineretului Câmpina și desfășurate sub egida Consiliului local și al Primăriei Câmpina au adunat în anul 2019 **peste 40.000** de participanți.

Muzeul Memorial „B. P. Hașdeu” a strâns în anul 2019 un număr de **22.622** de persoane care are următoarea structură:



Grafic 35 - Structura vizitatorilor Muzeului Memorial B.P.Hașdeu în anul 2019

Standul muzeului valorifică 97 de tipuri de produse culturale, precum: tablouri, cărți poștale, felicitări, unități bibliografice. Muzeul organizează periodic și evenimente cultural-științifice și educative.

Biblioteca municipală ”Dr. C. I. Istrati” are în portofoliu **86.080 de unități bibliografice** dintre care 11.300 sunt în limba engleză și 2.517 în limba franceză. Lectura și informarea la nivelul comunității s-au realizat prin servicii specifice, compatibile cu exigențele utilizatorilor, prin:

- Secția de împrumut pentru adulți,
- Secția de împrumut pentru copii,

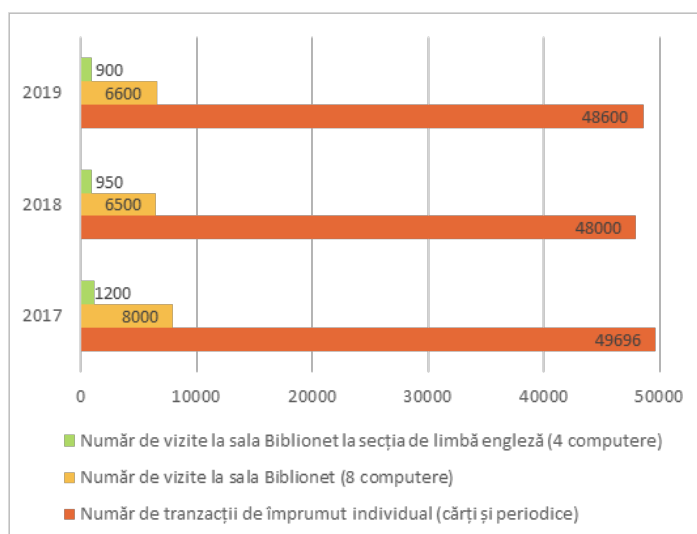
Sala de lectură,

• Sala Biblionet

• Secția de carte în limba engleză.

Activitatea Bibliotecii Municipale „Dr. C.I.Istrati” Câmpina privind serviciile pentru utilizatori și atragerea spre informații, studiu și lectură se concretizează astfel : în anul 2019, la nivelul tuturor secțiilor bibliotecii s-au înregistrat un număr de 3.920 de utilizatori înscriși, ceea ce înseamnă că aproximativ **15%** din locuitorii municipiului Câmpina accesează serviciile bibliotecii. Între beneficiarii instituției se pot număra diverse categorii socioprofesionale și de vârstă.

În anul 2019, au fost introduse în baza de date a sistemul informatizat de bibliotecă Tinread aproximativ 2.500 de unități bibliografice. Pe site-ul bibliotecii (www.bmcampina.ro) sunt prezentate toate informațiile necesare pentru utilizarea serviciilor. De asemenea, biblioteca organizează activități culturale precum: lecturi publice cu scriitori câmpineni, concursuri, lansări de carte, festival concurs de teatru și altele.



Grafic 36 - Evoluția activităților întreprinse în cadrul Bibliotecii Municipale Câmpina

Principalele obiective turistice la nivel local sunt:

Biserica „Adormirea Maicii Domnului” - de la Han – clădire monument istoric care datează din anul 1828 (PH-II-m-A-16394) fiind cea mai veche construcție din oraș. De-a lungul timpului, biserica a fost avariata de cutremure și bombardamente, iar în 1888 chiar de un incendiu, însă a fost de fiecare dată reparată și restaurată.

Casa-muzeu „Nicolae Grigorescu”

- Muzeu aflat în administrarea Consiliului Județean Prahova ca secție a Muzeului Județean de Artă Prahova „Ion Ionescu-Quintus” și se află pe lista monumentelor istorice (PH-II-m-A-16393). Acesta reprezintă locul în care pictorul Nicolae Grigorescu și-a petrecut ultimii ani de viață. În prezent, edificiul adăpostește piese de mobilier, creații și obiecte autentice, de la fotografii până la dedicații ale contemporanilor și tablouri remarcabile ale marelui pictor.


Castelul Iulia Hașdeu, astăzi Muzeul Memorial „B. P. Hașdeu” – a fost construit între anii 1893 și 1896 de către B. P. Hașdeu pentru fiica sa, Iulia. Clădirea este un monument istoric înscris în LMI cu codul PH-II-m-A-16395. În jurul acestui obiectiv turistic există o aură de misticism și de legendă care atrage anual un număr considerabil de turiști fascinați de spiritism și ocult.

Vila Ștefănescu – „Casa cu grifoni”, astăzi sediul Primăriei Municipale – datează din 1928 și este un monument istoric de clasă A (PH-II-m-A-16396). Veniturile financiare generate de industria petrolieră în Câmpina au fost principalele stimulente pentru apariția unei arhitecturi de remarcabilă calitate încă de la începuturile acestei industrii la sfârșitul secolului al XIX-lea, iar clădirea primăriei nu face excepției fiind realizată în stilul Beaux Arts de către un prosper om de afaceri local din industria petrolieră.

Biserica romano-catolică „Sfântul Anton de Padova” – a fost construită în stil baroc, după un proiect susținut de inginerul Anton Raky și dată în folosință în anul 1906.

Ansamblul Parohial „Sfântul Nicolae” - pe temeliiile bisericii de lemn „Sfântul Nicolae”, care există în analele istoriei încă din 25 iunie 1714, a fost construită biserica „Sfântul Nicolae”, urmând ulterior să fie construită și biserica nouă „Pogorârea Sfântului Duh”.

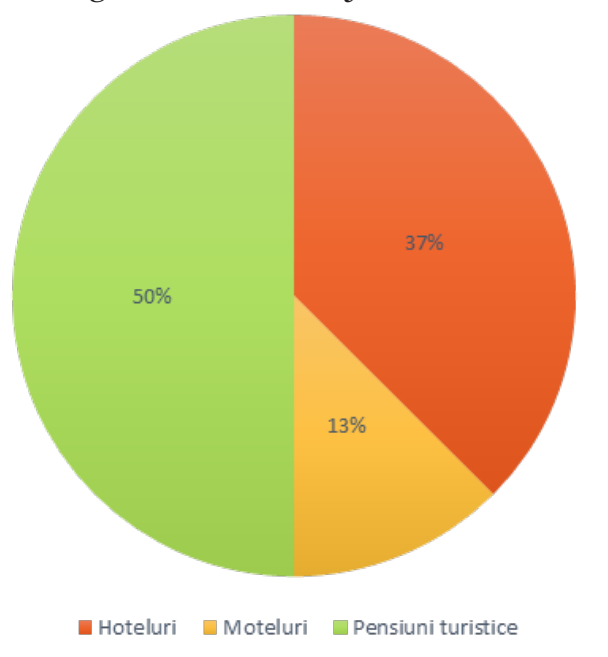
Zona care acum este cunoscută sub numele de „Fântâna cu cireși” – a reprezentat o sursă de inspirație pentru pictorul Nicolae Grigorescu pentru caracterul pitoresc al acesteia.



Traseu	Descriere
Traseul Muscel - Voila - Șotriile	Pornind din zona Muscel se ajunge în pădurea Voila. După aproximativ 5 km de mers prin pădure, se ajunge în comuna Șotriile amplasată la o altitudine de circa 800 m. Înainte de a pătrunde în comuna Șotriile, se poate face o scurtă plimbare până pe vârful Cucuiatu (826 m), cel mai înalt vârf din zona Câmpinei.
Traseul Câmpina - Valea Doftanei	Valea râului Doftana ce mărginește flancul estic al terasei Câmpina, oferă excursii deosebit de plăcute, mai ales de când s-a construit barajul și lacul de la Păltinoasa. Dacă în trecut această vale a râului Doftana era mai puțin cunoscută, folosită mai mult ca legătură pentru exploatarea de pădure, azi este deosebit de frecventată, atât de câmpineni, cât și de excursioniști din întreaga țară, atrași de pitorescul ei deosebit. Este de menționat și faptul că în urmă cu câteva secole și pe valea râului Doftana se realiza un trafic comercial cu Transilvania, comuna Teșila fiind și ea un punct de vamă, chiar dacă era numai o cale secundară de legătură.
Traseul Câmpina - Brebu	Începând cu jumătatea secolului al XVII-lea, Brebu devine reședință domnească de vară datorită lui Matei Basarab, care s-a simțit atras de farmecul acestor locuri. El a construit în această zonă o reședință formată din casă domnească, mănăstire, zid de incintă și turn de intrare. Ridicarea acestor construcții a început în jurul anului 1640. Tot acest complex se află situat în centrul comunei. Folosit inițial ca locuință domnească de vară, fosta reședință adăpostește în prezent un deosebit de interesant muzeu al epocii « Matei Basarab - Constantin Brâncoveanu ». Ieșind din complexul arhitectural, un alt punct de atracție este reprezentat de lacul din spatele muzeului. Format prin dizolvarea straturilor de gips și sare din platforma terasei Brebu, lacul are o suprafață de aproape 4 ha și o adâncime de 12 m și este umbrit de o pădure de conifere.
Traseul Câmpina - Brebu	Începând cu jumătatea secolului al XVII-lea, Brebu devine reședință domnească de vară datorită lui Matei Basarab, care s-a simțit atras de farmecul acestor locuri. El a construit în această zonă o reședință formată din casă domnească, mănăstire, zid de incintă și turn de intrare. Ridicarea acestor construcții a început în jurul anului 1640. Tot acest complex se află situat în centrul comunei. Folosit inițial ca locuință domnească de vară, fosta reședință adăpostește în prezent un deosebit de interesant muzeu al epocii « Matei Basarab - Constantin Brâncoveanu ». Ieșind din complexul arhitectural, un alt punct de atracție este reprezentat de lacul din spatele muzeului. Format prin dizolvarea straturilor de gips și sare din platforma terasei Brebu, lacul are o suprafață de aproape 4 ha și o adâncime de 12 m și este umbrit de o pădure de conifere.
Traseul Câmpina - Poiana Câmpina - Schitul Poiana	Monument de arhitectură, schitul Poiana este ctitoria spătarului Toma Cantacuzino, cel care a fost nepotul domnitorului Țării Românești Șerban Cantacuzino. Pictura ei originală a purtat semnătura cunoscutului și talentatului zugrav Pârvu Mutu. Din păcate nu se mai păstrează nimic din pictura originală, biserica fiind afectată de cutremure și mereu refăcută. Nu s-au mai păstrat nici chiliile vechi, iar din zidul de incintă se mai păstrează doar urme. Se mai pot vedea doar zidurile vechiului beci cu bolțile sale subterane. Edificiul atrage prin suplețea liniilor arhitectonice și prin ornamentație.
Traseul Câmpina - Comuna Florești - Micul Trianon - Drumul Voievozilor	Comuna Florești, situată în vestul județului Prahova, atestată documentar încă din secolul al XIX-lea are pe teritoriul său patru monumente istorice de arhitectură de interes național: Biserica Adormirea Maicii Domnului (sat Călinești); Curtea Boierească Mavros Cantacuzino (centru de recuperare neuropsihiatrică - sat Cătina) alcătuit din conac, capelă romano-catolică, turn de apă, parc și grup statuar „Fată pansând un rănit”; Curtea lui Grigore Cantacuzino-Nababul - sat Florești, ce cuprinde ruinele palatului Micul Trianon, turnul de apă, parcul și zidul de incintă și alăturat Biserica Sfânta Treime și Nașterea Domnului. Pe acest traseu putem întâlni Drumul Voievozilor, care trece prin patru localități, unde se pot vizita 18 obiective turistice.

Tabel 16 - Trasee turistice în zona Câmpina

În ceea ce privește unitățile de cazare de pe raza Municipiului Câmpina, conform Institutului Național de Statistică, în anul 2020 sunt 8 de astfel de unități structurate conform graficului de mai jos:



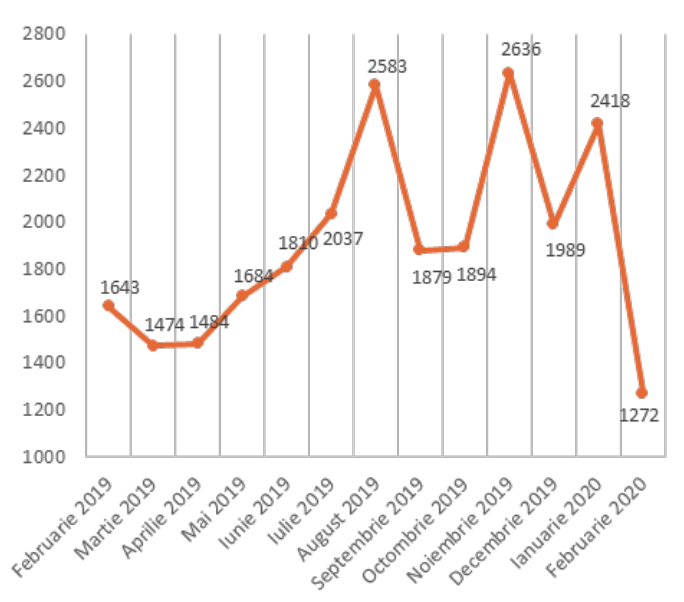
Grafic 37 - Distribuția tipurilor de unități de cazare la nivelul mun. Câmpina conform Institutului Național de Statistică

Acestea reprezintă un procent de 2,8% din totalul structurilor de cazare de la nivelul județului Prahova, iar tipurile de unități sunt limitate în comparație cu nivelul județean (hoteluri, hosteluri, hoteluri apartament, moteluri, vile turistice, cabane turistice, bungalouri, campinguri, popasuri turistice, tabere de elevi și preșcolari, pensiuni turistice și pensiuni agroturistice). Cea mai mare parte dintre aceste structuri sunt concentrate pe Valea Prahovei, în special în orașele Sinaia și Bușteni.

Capacitatea turistică a unităților de cazare a municipiului este de 239 locuri dintre care un procent de 50,2% este asigurată de structurile de tip pensiuni turistice, 13,8% de cele de tip motel și diferența de 36% de hoteluri.

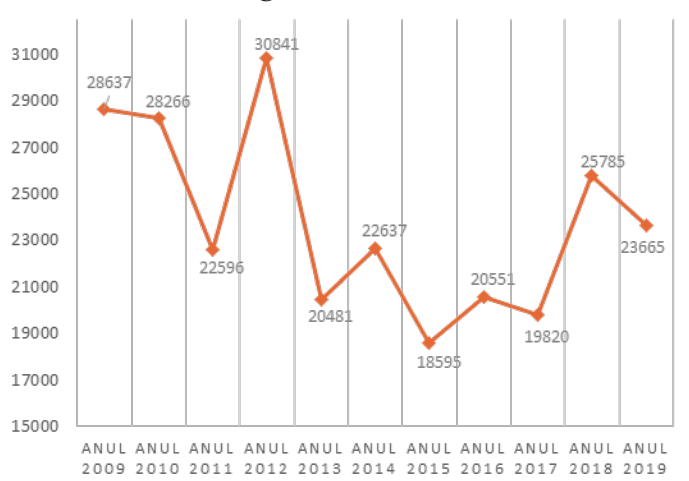
În anul 2019, conform INS, au fost înregistrate 23.665 de înnoptări în structurile de primire turistice din Câmpina. Această valoare reprezintă 1,8% din numărul total de înnoptări în unități de cazare de pe teritoriul județului Prahova. Între lunile februarie 2018 și februarie 2020 (perioada a fost selectată astfel pentru a fi relevantă având în vedere restricțiile de circulație din 2020), distribuția

pe luni a numărului de înnoptări a fost:



Grafic 38 - Distribuția numărului de înnoptări pe lună în mun. Câmpina în perioada Feb 2019-2020 conform INS

În ultimii 10 ani, numărul total de înnoptări a variat conform graficului următor:



Grafic 39 - Distribuția numărului de înnoptări pe ani în mun. Câmpina în perioada 2009-2019 conform INS

Această fluctuație a numărului de turiști care petrec noaptea în municipiul Câmpina nu are o justificare palpabilă, ci doar un trend care ține de branding-ul, marketing-ul și oferta turistică a municipiului. Primăria municipiului Câmpina administrează Centrul Național de Informare și Promovare Turistică Câmpina care are și o platformă online unde se pot regăsi principalele obiective turistice naturale și antropice, precum și oferta de unități de cazare. Conform informațiilor din cadrul raportului realizat de CNIPT în anul 2018, platforma online a strâns un număr de circa 223.000 de vizualizări dintre care 4.567 persoane au vizitat municipiul dintre care un număr de 533 de persoane au fost de naționalitate străină.

2.12. Capacitate administrativă

Conform Constituției, în vigoare, a României, administrația publică din unitățile administrativ-teritoriale se întemeiază pe principiile descentralizării, autonomiei locale și deconcentrării serviciilor publice. La nivelul municipiului Câmpina, primăria și consiliul local fiind aleși prin vot de către cetățeni reprezintă autoritatea de referință în ceea ce privește administrația publică locală.

Instituția primarului este reglementată de codul administrativ la nivel național, iar dintre atribuțiile acestuia se remarcă:

- atribuții exercitate în calitate de reprezentant al statului, în condițiile legii;
- atribuții referitoare la relația cu consiliul local;
- atribuții referitoare la bugetul local al unității administrativ-teritoriale;
- atribuții privind serviciile publice asigurate cetățenilor, de interes local;
- alte atribuții stabilite prin lege.

Direcțiile și servicii subordonate primarului municipiului Câmpina sunt:

- Direcția economică
- Direcția investiții
- Direcția Poliția Locală
- Birou pentru Situații de Urgență Civile
- Compartimentul de Audit

Viceprimarul este subordonat primarului și, în situațiile prevăzute de lege, este înlocuitorul de drept al acestuia, iar în această situație exercită atribuțiile acestuia. Acesta este ales de majoritatea membrilor consiliului local la propunerea primarului sau a consilierilor locali.

Direcțiile și servicii subordonate viceprimarului municipiului Câmpina sunt:

- Arhitect Șef
- Serviciul Administrarea Domeniului public și privat
- Compartimentul Monitorizarea Serviciilor Publice, Transport, Avize

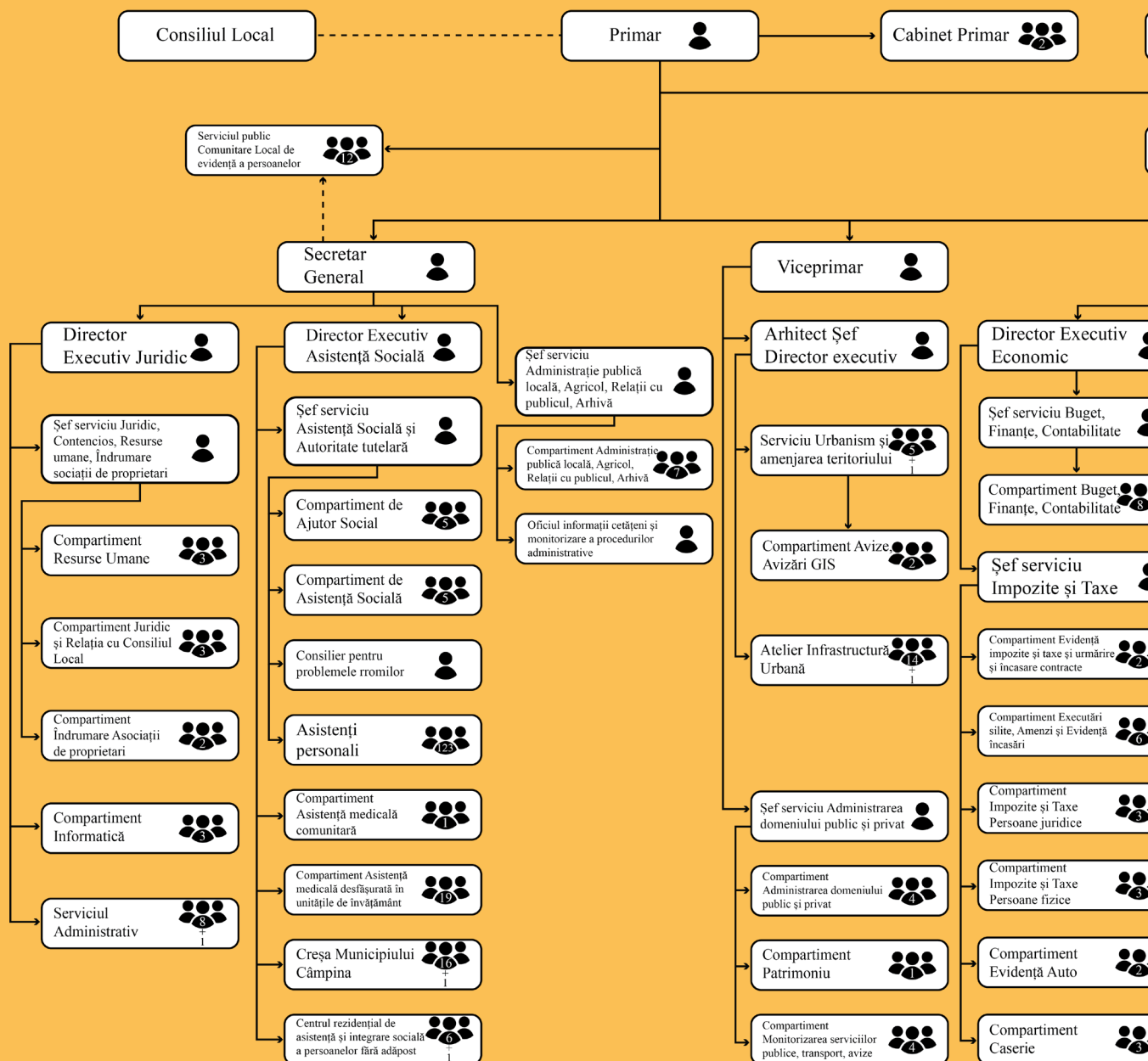
Secretarul Municipiului Câmpina are rol administrativ privind relația cu Consiliul Local, inclusiv asigurând transparența și comunicarea către autoritățile, instituțiile publice și persoanele interesate a actelor prevăzute la prima atribuție și are ca direcții și servicii subordonate următoarele:

- Direcția Juridică
- Serviciul Administrație Publică Locală, Agricol, Relații cu publicul, Arhivă
- Direcția de Asistență Socială
- Serviciul Public Comunitar Local de Evidență a persoanelor

Administratorul Public al unui municipiu preia din atribuțiile primarului, iar scopul pentru care această funcție a fost introdusă în administrația publică locală românească a fost acela de a profesionaliza administrația prin îmbunătățirea și fluidizarea sistemului de furnizare a serviciilor către cetățeni prin atragerea unor profesioniști/specialiști care să aibă cunoștințe de natură tehnică, științifică, administrativă, cu aptitudini și abilități manageriale. Acesta are în subordine următoarele direcții și servicii subordonate:

- Biblioteca Municipală „C.I.Istrati”
- Muzeul Memorial „B.P.Hașdeu”
- Serviciul Administrare spații verzi

În anul 2020, structura administrației publice locale a primăriei municipiului Câmpina este compusă din 144 funcționari publici, 328 personal contractual și 2 demnitari distribuiți pe direcții, servicii, compartimente și birouri conform organigramei următoare:



Consiliul Local este organizat pe patru comisii de specialitate, astfel:

- Comisia nr. 1 „Buget, finanțe, programe financiare europeană, administrarea domeniului public și privat și agricultură”
- Comisia nr.2 „Administrație publică locală, juridic, relații cu publicul, servicii și comerț, muncă și probleme sociale, spațiu locativ, drepturile omului și problemele minorităților, pază și ordine, protecție civilă, familie și protecție copii”

• Comisia nr. 3 „Amenajarea teritoriului, urbanism, ecologie și protecția mediului”

• Comisia nr. 4 „Sănătate, cultură, învățământ, culte și tineret, sport și turism”.

În anul 2020 Consiliul Local a emis **183** de hotărâri de Consiliu Local.

În ceea ce privește evoluția Bugetului Local în perioada 2017-2019, acesta a scăzut conform tabelului următor:

Un alt aspect important este rata de colectare că aceasta a scăzut în anul 2019, fapt ce a dus la o descreștere a capacității de investiții a Primăriei.

Cooperarea administrativă la nivel internațional este evidențiată prin înfrățirea Municipiului Câmpina cu municipalitățile:

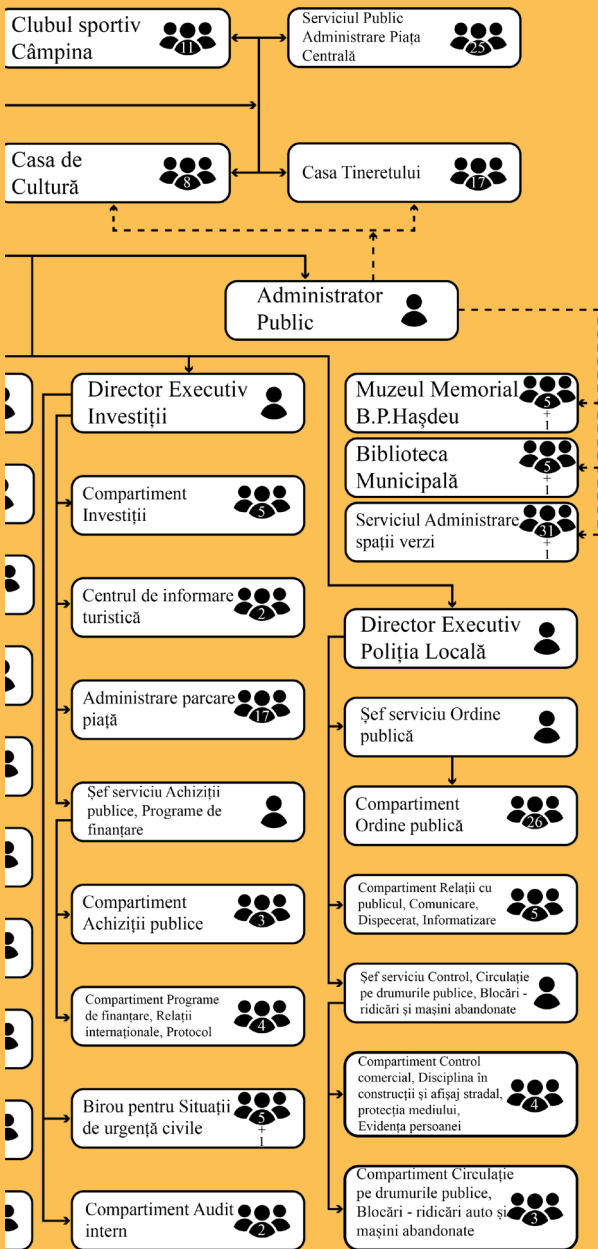
- Silivri din Turcia,
- Cimișlia din Republica Moldova,
- Kumanovo din Macedonia
- Jizhou din China.

Municipiul Câmpina este un membru activ în Asociația Municipiilor din România, structură în care este reprezentat de Primar.

În ceea ce privește asociațiile de dezvoltare intercomunitară, municipiul Câmpina face parte din ADI Parteneriatul pentru managementul Deșeurilor Prahova alături de alte încă 103 UAT-uri din județul Prahova. Atribuțiile ADI intră în vigoare începând cu data de 01.01.2023. De asemenea, municipiul Câmpina face parte și din Asociația de Dezvoltare Intercomunitară "Parteneriatul pentru Managementul Apei-Prahova" conform HCL 95/28 Iulie 2016.

Importanța pe termen lung a parteneriatelor între unități administrative aflate în proximitate este una extrem de ridicată în perioada următoare de programare 2021-2027, deoarece se pot regândi sistemele urbane existente și consolida legăturile socio-economice dintr-un anumit bazin teritorial.

Figură 29 - Organigrama Primăriei Municipiului Câmpina



	Prevederi inițiale	Prevederi definitive	Rata de colectare
2017	89.215.800	90.197.030	97,28%
2018	65.081.400	66.924.920	98,10%
2019	63.937.820	72.908.540	87,93%

Tabel 17 - Evoluția Bugetului Local al Municipiului Câmpina în perioada 2017-2019

2.13. Proiecte realizate/ în implementare

Proiecte cu finanțare din fonduri europene - perioada de programare 2014-2020 - Contracte de finanțare semnate			
Denumire proiect	Finanțare prin:		Stadiu
„Restaurarea, dotarea și valorificarea durabilă a patrimoniului cultural al obiectivului de patrimoniu Muzeul Memorial B.P.Hașdeu”	POR 2014-2020 POR/2016/5/5.1/1		Implementare
„Creșterea eficienței energetice în clădirile rezidențiale din municipiul Câmpina”, blocurile din strada Victoriei nr.12	POR 2014-2020 POR/2016/3/3.1/A/.		Data finalizării contractului de implementare: Decembrie 2020
„Creșterea eficienței energetice în Spitalul Municipal Câmpina”	POR 2014-2020 POR2016/3/3.1/B/1/BI.		Data finalizării contractului de implementare: 3 august 2022
„Creșterea eficienței energetice în Colegiul Tehnic C-tin Istrati”	POR 2014-2020 POR2016/3/3.1/B/1/BI.		Data finalizării contractului de implementare: 31 decembrie 2020
„Soluții informatice integrate pentru simplificarea procedurilor administrative și reducerea birocrăției la nivelul Municipiului Câmpina” (SIPOCA 648)	POCA/471/2/1		Data finalizării contractului de implementare: Decembrie 2020
„Antreprenoriatul social, soluția pentru o economie durabilă”	POCU/AP 4/PI 9.v/OS 4.16.		
Proiecte cu finanțare din fonduri europene - perioada de programare 2014-2020 - Proiecte aflate în etapa de contractare			
„Creșterea eficienței energetice în clădirile rezidențiale din municipiul Câmpina” (blocuri Carol I 7 ABC)	POR 2014-2020 POR/2018/3/3.1/A/.		20 luni de la data semnării contractului de finanțare
„Îmbunătățirea infrastructurii educaționale prin construirea unei grădinițe în municipiul Câmpina”(cartierul Erupției)	POR 2014 – 2020 axa prioritara 10/10.1/A.		36 de luni de la data semnării contractului de finanțare
„Reabilitare, modernizare, extindere sistem de iluminat public în municipiul Câmpina”	POR 2014-2020 Axa 3/3.1/C		12 de luni de la data semnării contractului de finanțare
„Îmbunătățirea infrastructurii educaționale în Școala Gimnazială B.P. Hasdeu, Municipiul Câmpina”	Programului Operațional Regional 2014-2020 Axa prioritara 10 Îmbunătățirea infrastructurii educaționale		
Proiecte cu finanțare din fonduri europene - perioada de programare 2014-2020 - Proiecte aflate pe lista de rezervă			
„Reducerea emisiilor de carbon în zonele urbane bazată pe planurile de mobilitate urbană durabilă”	POR 2014-2020 Axa 4/4e/3.2.		
Proiecte cu finanțare din Bugetul Local			
	2018	2019	2020
Reabilitare Parc situat în b-dul Carol I (Soldat)			
Reparații capitale Cămin energetic Str. Lt.Col. Oprescu Adrian, nr.4, parter și etajul 1			
Amenajare skate park			
Amenajare teren sport Grădinița nr.5			
Iluminat str. Podului			
Iluminat str. Drumul Taberei			
Semaforizare intersecție str. Constantin Stere cu str. Conductelor			
Creșterea eficienței energetice în clădirile rezidențiale din municipiul Câmpina			
Creșterea eficienței energetice în clădirile rezidențiale din municipiul Câmpina, str. Victoriei, nr.6, bl.12, localitatea Câmpina			

Extindere cimitir uman Bobâlna			
Îmbunătățirea infrastructurii educaționale în Școala Gimnazială B.P.Hașdeu municipiul Câmpina			
Îmbunătățirea infrastructurii educaționale prin construirea unei grădinițe în municipiul Câmpina			
Colectare ape pluviale intersecție str. Muscel, Drumul taberei, str. I.H.Rădulescu			
Reducerea emisiilor de carbon în zonele urbane bazate pe planurile de mobilitate durabilă			
Modernizare strada Parcului			
Modernizare alee din strada Romaniței			
Semaforizare intersecție bdul Culturii cu str. Griviței			
Semaforizare intersecție bdul Culturii cu str. Plevnei			
Semaforizarea str. Ana Ipătescu cu str. Toma Ionescu			
Reparație și reabilitare Calea Doftanei			
Reparație și reabilitare strada Bobâlna			
Reabilitare Șoseaua Paltinu			
Centrala termică și sistem de încălzire Cantina			
Blocuri locuințe de necesitate			
Sala de sport Școala Ion Câmpineanu			
Reabilitare termică blocuri de locuințe bdul. Carol I			
Proiectare și execuție reamplasare monument istoric "Soldat" din pacul Mihai I în parcul Trandafirilor din bdul Carol I (Etapa I,II și III)			
Extinderea rețelei electrice de distribuție pe str. Lt.Col. Erou Oprescu Adrian nr.4			
Mobilier locuri de joacă			
Centrale termice unități de învățământ, grădinițe și punctele de lucru ale Primăriei municipiului Câmpina			
Reabilitare și combatere inundații alee formată din al. Salcâmului			Depus la CNI
Reabilitare str. Dealului - tronson intersecție cu Calea Doftanei			
Modernizare str. Drumul Taberei			
Modernizare și consolidare Str.Siret			
Sistem informatic integrat la nivelul primăriei			
Reabilitare, modernizare și extinderea Complexului sportiv, B-dul Nicolae Bălcescu, nr.45			Depus la CNI
Echipament sport/fitness			
Foișor în curtea Creșei din str. Plevnei, nr.14			
Reparații și reabilitare strada Voila			Depus la CNI
Reparații și reabilitare strada Orizontului			Depus la CNI
Reparații și reabilitare strada Ion Câmpineanu			Depus la CNI
Modernizare strada Buciumului			Depus la CNI

Proiecte cu finanțare din Bugetul Local cu creditare bancară

	2018	2019	2020
Blocuri locuințe de necesitate			
Cimitir uman Lumina			

Tabel 18 - Proiecte de investiții ale Primăriei Municipiului Câmpina

2.14. Concluzii. Disparități existente, tendințe și nevoi. Analiza S.W.O.T.

Strategia de Dezvoltare Locală a Municipiului Câmpina are ca rol planificarea urbană integrată pe toate palierele importante din localitate și corelarea cu contextul macro al municipiului cu regiunea din care acesta face parte, iar acest demers de elaborare a strategiei poate prezenta provocări legate de mentalități, lipsa fondurilor publice locale, dezinteresul locuitorilor și al agenților economici pentru dezvoltarea comunității, precum și altele.

Principalele disparități existente la nivelul UAT-ului care au reieșit țin de gestionarea capacității de trafic prin intermediul rețelei stradale existente și promovarea mobilității prietenoase cu mediul, prezenței unor situri contaminate de mari dimensiuni în cadrul localității, starea de degradare avansată a unor clădiri publice și lipsa unor funcțiuni de agrement de interes macro care să promoveze Municipiul Câmpina ca un oraș turistic.

Tendința de migrare a populației către polii de creștere din regiune și din regiunea aflată în proximitate accentuează nevoia de creștere a atractivității Municipiului Câmpina prin elemente de identitate locală și prin atragerea unor investiții majore care să determine o creștere a nivelului de viață pe diverse paliere.

Probabil cea mai importantă etapă din elaborarea unei strategii de dezvoltare locale este analiza S.W.O.T. care are menirea de a concluziona principalele elemente ale mediului intern și extern ale unei localități. În cazul prezentei strategii se vor analiza următoarele teme generale cu impact determinant la nivel local și regional:

- Caracteristici generale,
- Mobilitate și accesibilitate,
- Infrastructură tehnico-edilitară,
- Economie,
- Locuire,
- Cultură, patrimoniu și identități locale.



Analiză S.W.O.T. - Generalități

Puncte tari	Justificare
Localizarea privilegiată în teritoriu	Municipiul Câmpina este amplasat între trei cursuri de râuri care au creat terasa Câmpinei și au oferit acesteia posibilitatea de a fi „Orașul cu cele mai multe zile însorite”
Identități locale puternice	Municipiul Câmpina este recunoscut la nivel local, regional, național și internațional pentru următoarele aspecte: <ul style="list-style-type: none"> - locație cheie pentru producția din industria petrolului; - locație preferată de unul din cei mai mari pictori români recunoscuți la nivel internațional, Nicolae Grigorescu, care surprinde împrejurimile orașului în operele sale; - legendele urbane care gravitează în jurul Castelului Iulia Hașdeu;
Rol teritorial la nivel macro	Statutul de Municipiu îi crește atractivitatea în ceea ce privește activitățile sociale și economice la nivelul comunelor din jurul Municipiului Câmpina pe o rază de 20 de km.
Rol polarizator la nivel macro educațional	Oferta educațională a liceelor și școlilor specializate din municipiul Câmpina este una care acoperă o plajă amplă a viitoarelor posibilități de angajare. De exemplu, Școala de Agenți de Poliție ”Vasile Lascăr” Câmpina este cea mai mare școală de acest profil din țară și are un număr de până la 1.500 de elevi anual, iar Colegiul Național ”Nicolae Grigorescu” se află pe locul 6 nivel județean după 5 colegii din Municipiul Ploiești.
Deținerea platformelor digitale pentru creșterea capacităților digitale interne ale administrației publice locale și în relația cu cetățenii	Primăria Municipiului Câmpina implementează din fondurile bugetului local un proiect pentru creșterea capacității administrative prin digitalizarea proceselor interne, acesta estimându-se a fi finalizat la începutul anului 2022. De asemenea, în anul 2020 a fost finalizat prin fonduri europene un proiect privind depunerea de cereri online din partea cetățenilor către Primărie.
Puncte slabe	Justificare
Declin demografic	Populația Municipiului Câmpina a scăzut în ultimii 10 ani cu 12%, astfel populația actuală însumează 35.960 de locuitori. Tendința de ”Shrinking City” este o tendință națională cu numeroase exemple în toată țara. Dintre factorii care o determină amintim: <ul style="list-style-type: none"> • Spor demografic negativ • Tendința de polarizare economică și socială a poliilor regionali din proximitate și a capitalei • Îmbătrânirea populației urbane odată cu creșterea mediei de viață • Lipsa reconversiei funcționale a marilor companii industriale • Nemulțumirea față de condițiile de trai din municipiu, în special a populației tinere

Existența unor zone marginalizate	Conform informațiilor dobândite în cadrul grupurilor de lucru, în Municipiul Câmpina există un număr de 7 comunități marginalizate care însumează o populație neoficială de circa 1.500 de locuitori de etnie rromă. Au fost identificate următoarele zone compacte marginalizate: Scărișoara, Oborului, Lacul Peștelui, Năsăud (Independenței), Păcuri, Voila (străzile Cărămidari, Prundului, Pădurii), Calea Doftanei, Maramureș
Fonduri insuficiente atrase în perioada de programare 2014-2020	Marea parte a investițiilor derulate de Municipiul Câmpina sunt finanțate din bugetul local, împrumuturi bancare ș.a., fapt ce îngreunează capacitatea financiară de investiții pentru următorii ani.
Lipsa unei evidente unitare, standardizate și centralizate a procedurilor de lucru poate duce la omisiuni sau blocaje în implementarea contractului	În perioadele anterioare de programare, au fost semnate contracte de finanțare pentru investiții susținute din fonduri UE, însă în faza de implementare a proiectelor au fost constatate necorelări între proiectare și execuție (clădiri vechi cu structura afectată și diferită față de proiectul inițial al clădirii, rețele edilitare vechi cu trasee necunoscute și necesitatea adaptării la noile standarde de siguranță în exploatare), fapt ce a condus la creșterea cheltuielilor neeligibile asumate de Primărie. În acest sens, este necesar ca procedurile de lucru și verificările din faza de implementare a proiectelor să fie eficientizate pentru asigurarea succesului investițiilor.
Lipsa unei platforme digitale integrate pentru gestionarea proceselor interne, inclusiv facilitarea comunicării atât între departamentele autorității publice locale, cât și între cetățeni și personalul desemnat din cadrul APL	În ciuda implementării unor proiecte de digitalizare pentru facilitarea proceselor interne ale primăriei și a relației cu cetățenii, nu există o integrare a acestor sisteme., fapt ce îngreunează procesele și procedurile în cadrul primăriei.
Oportunități	Justificare
Oferta unui mediu urban liniștit	În contextul pandemiei mondiale de COVID-19, populația urbană din orașele cu o densitate mare a început să simtă nevoia unui cadru urban predominant de elemente naturale și locuințe cu acces la o grădină, iar Municipiul Câmpina are posibilitatea de a fi regândit ca o alternativă la marii poli regionali din proximitate în acest context.
Disponibilitatea unor finanțări din fonduri nerambursabile pentru dezvoltare urbană	La momentul elaborării prezentei strategii, nu sunt cunoscute metodologiile și condițiile de alocare ale fondurilor care vor veni în perioada 2021-2027 pentru sprijinirea dezvoltării urbane, însă este cunoscut faptul că există o varietate largă de posibilități de finanțare a unor proiecte de anvergură.

Amenințări	Justificare
Modificari legislative relevante pentru implementarea fondurilor UE.	Modificari legislative relevante pentru implementarea fondurilor UE pot duce pe deoparte la întâzieri în implementarea proiectelor propuse, cât și la încărcarea bugetului local al Primăriei Municipiului pe de altă parte. Riscul în ultimul caz este creșterea riscului de incapacitate de plată a administrației publice locale câmpinene.
Neincadrarea în prevederile financiare ale activitatilor propuse având în vedere prevederile cererii de finanțare	La momentul actual, Ghidurile de finanțare pentru perioada 2021-2027 sunt în curs de elaborare, nefiind stabilit un termen clar privind lansarea apelurilor de proiecte. În aceste condiții, eligibilitatea anumitor tipuri de investiții necesare pentru municipalitate sunt incerte.
Riscuri naturale	Pe partea estică a UAT Câmpina există o zonă cu risc a acumulării Paltinu și zone inundabile în cazul unor debite catastrofale ale râului Doftana, iar pe partea vestică există zone inundabile la debite catastrofale ale râului Prahova. De asemenea, din cauza amplasamentului în terasă a municipiului, există zone cu risc de alunecări de teren.

Mobilitate urbană

Puncte tari	Justificare
Accesibilitate regională și interregională ridicată	Municipiul Câmpina este localizat la o distanță rutieră de circa 33 km de municipiul Ploiești, la 77 km de municipiul Brașov și la 109 km de municipiul București. Municipiul este, de asemenea, amplasat și pe magistrala feroviară 300 care asigură conexiunea între municipiul București și municipiul Oradea.
Nod rutier cu DN1 prin pasaj superior	Rețeaua stradală se conectează la drumul național DN1 printr-o intersecție denivelată, iar acest aspect îmbunătățește timpii de trafic pe direcția spre Ploiești, București și Brașov.
Puncte slabe	Justificare
Lipsa unei centuri ocolitoare	Lipsa unei centuri de ocolire în afara tramei stradale existente, face ca traficul greu să tranziteze rețeaua stradală fapt ce duce la uzura fizică a căii de rulare, la trafic congestionat la orele cu cel mai mare volum de trafic și niveluri ridicate de zgomot și de emisii în zonele rezidențiale.
Lipsa unei infrastructurii pentru mobilitatea nepoluantă sau cu emisii reduse de CO ₂	La nivelul municipiului există două trasee de autobuz care acoperă cumulativ o lungime de 14,1 km din rețeaua stradală a orașului, însă conexiunea cu mijloacele de transport public regional se realizează în cadrul sediilor operatorilor de transport care operează. La nivelul municipiului nu există piste de biciclete amenajate.
Gradul ridicat de dependență de autoturismul personal al locuitorilor	Din cauza lipsei unei infrastructurii dedicate mobilității velo și unui transport public neatractiv, modalitatea preferată de transport este prin utilizarea autoturismului personal

Oportunități	Justificare
Dezvoltarea infrastructurii de transport	Drumul județean DJ102I face legătura Săcele-Brădet-Câmpina și va reprezenta o alternativă față de drumurile DN1 (Valea Prahovei) și DN1A (Cheia). Prin intermediul acestui drum va exista o nouă conexiune între județele Brașov și Prahova.
Disponibilitatea fondurilor europene nerambursabile pentru proiecte de mobilitate urbană în perioada 2021-2027	Unul dintre principalele domenii de investiții sprijinite pentru dezvoltarea urbană este cel al mobilității urbane datorită obiectivelor pentru reducerea emisiilor de CO2.
Amenințări	Justificare
Dezvoltarea infrastructurii de transport	Drumul județean DJ102I care urmează a fi modernizat în anul 2021 va descărca un volum de transport neidentificat până în prezent în rețeaua stradală existentă, iar principala cale de continuare a drumului spre Municipiile Ploiești și București este prin centrul Municipiului Câmpina. Acest aspect va genera factori de poluare care vor defavoriza populația locală.

Economie

Puncte tari	Justificare
Poziția geografică favorabilă atragerii de investiții	Municipiul este conectat la Drumul Național DN1 (E60) la distanțe relativ reduse de capitală, municipiul Ploiești și municipiul Brașov.
Tradiția în sectorul extractiv și energetic	Încă de la sfârșitul secolului al XIX-lea exploatarea zăcămintelor petrolifere a jucat un rol important în dezvoltarea municipiului. În prezent, acest aspect este vizibil doar în specificul liceului cu învățământ la zi și dual al Liceul Tehnologic Energetic Câmpina.
Grad de atractivitate crescut pentru investitori străini	Cea mai mare întreprindere care își desfășoară activitatea pe teritoriul UAT Câmpina este o subsidiară a companiei Cameron International Corporation care are sediul central în Houston, Texas, Statele Unite ale Americii.
Puncte slabe	Justificare
Disponibilitatea terenurilor pentru dezvoltare spațială	Din cauza localizării geografice între 3 cursuri de apă și a văilor a două dintre acestea, precum și creșterea în altitudine spre nord, în cadrul intravilanului există puține resurse de teren liber de funcțiuni.
Prezența unor resurse de teren contaminat pe teritoriul UAT-ului	Ca urmare a trecutului bazat pe industria petrolieră și energetică, există suprafețe considerabile de teren în cadrul limitelor intravilanului aflate în proprietate privată care prezintă contaminări ale elementelor de mediu.

Oportunități	Justificare
Grad de atractivitate crescut pentru investitori străini	România are un grad ridicat de atractivitate pentru investitorii străini datorită ofertei de forță de muncă calificată și necalificată și competitivitatea țării în materie de costuri.
Amenințări	Justificare
Contextul global	Pandemia de Covid-19 a diminuat activitatea economică pentru multe domenii fapt ce a dus la o amânare a multor investiții de amploare.

Locuire și spații publice

Puncte tari	Justificare
Densitate a locuirii redusă pentru un municipiu	Municipiul Câmpina are o densitate a locuirii de circa 2.300 de locuitori fiind aproximativ la jumătate față de Municipiul Ploiești, astfel oferind o alternativă urbană cu un raport între cadrul construit și cadrul natural mai echilibrat.
Raport al suprafeței de spații verzi pe cap de locuit ridicat	Municipiul Câmpina are o suprafață de spațiu verde per locuitor de 35,37 m ² care este mult peste cea a municipiului Ploiești care este numai de 7 m ² , astfel contribuind la calitatea vieții în cadrul orașului.
Puncte slabe	Justificare
Încadrarea în categoria de parcuri a unor spații publice neconforme cu Legea Spațiilor Verzi	Conform Legii nr.24/2007 actualizată 2020 privind reglementarea și administrarea spațiilor verzi din intravilanul localității, art. 4, multe dintre parcurile orașului sunt neconforme din cauza suprafețelor reduse.
Vechimea fondului construit de tip colectiv și riscul seismic al clădirilor expertizate	La nivelul municipiului Câmpina au fost reabilitate două clădiri de locuințe colective până la momentul elaborării prezentei documentații și a fost realizată documentația pentru creșterea eficienței energetice pentru încă un bloc de locuințe, însă numărul de edificii de locuit care ar trebui să beneficieze de lucrări de reabilitare sau de creșterea eficienței energetice este semnificativ mai mare.
Starea avansată de degradare fizică și morală a unor spații publice	Atât locurile de joacă pentru copii, cât și scuarurile și parcurile de la nivelul municipiului au beneficiat de lucrări de mentenanță și de modernizare, însă din cauza utilizării finanțării din buget local, acestea nu au suferit transformări semnificative și adaptări la standardele prezentului (mobiliu urban inteligent, iluminat adaptiv, elemente de mobilier pentru locurile de joacă interactive și altele).
Deficit de locuințe sociale	Există un deficit de locuințe sociale pentru grupurile vulnerabile.
Oportunități	Justificare
Piața imobiliară privată și de construcții este în creștere la nivel național în ultimii 5 ani	Datorită unor măsuri sociale și economice adoptate de Guvern, piața construcțiilor este în creștere, iar cerința de spații de locuit noi este mare, în special în poliile principale de creștere la nivel regional.

Noi preocupări pentru spațiile publice la nivel global	Spațiile publice de calitate au devenit o preocupare pentru multe administrații publice la nivel global, datorită studiilor din domeniu care au scos la iveală impactul pe care acestea îl au în gradul de fericire al locuitorilor.
Amenințări	Justificare
Dezastre naturale	La nivelul municipiului Câmpina sunt clădiri de locuit care în eventualitatea unui dezastru natural ar putea fi în pericol de avariere/colaps, iar pe lângă pagubele materiale, există riscul unor pierderi de vieți omenești.

Cultură, patrimoniu și identități locale

Puncte tari	Justificare
Existența unor obiective turistice de importanță națională	Castelul Iulia Hașdeu este un obiectiv turistic renumit la nivel național datorită legendelor care circulă în jurul acestuia și îl setează într-un cadru de poveste și atrage cel mai mare număr de turiști din municipiul. De asemenea, Muzeul Nicolae Grigorescu este o sursă de turiști datorită colecției de opere din creația artistului prezentate în cadrul în care acestea se aflau.
Patrimoniu industrial	Municipiul Câmpina are un trecut bogat în industria exploatării țiteiului, iar acest patrimoniu industrial poate fi exploatat fie prin utilizarea ca și exponate a unui mașinării din acea perioadă, fie prin reutilizarea căilor ferate industriale dezafectate ca un coridor verde.
Includerea pe Drumul Fructelor	Municipiul Câmpina se alătură de alte 17 unități teritoriale administrative care fac parte din Drumul Fructelor: Adunați, Breaza, Poiana Câmpina, Cornu, Telega, Scorțeni, Brebu, Dumbrăvești, Vărbilău, Aluniș, Slănic, Teișani, Vălenii de Munte, Drajna, Posești, Bătrâni, Starchiojd și punctează 28 de popasuri turistice.
Puncte slabe	Justificare
Ofertă turistică redusă	Atât numărul de unități de cazare, cât și tipul acestora nu este foarte ofertant, astfel încât turiștii tind să aleagă fie peisaje mai pitorești precum cele oferite de unitățile de cazare de pe Valea Doftanei sau pârtiile de ski și traseele montane de pe Valea Prahovei.
Lipsa unui brand local	În ciuda unor elemente de identitate locală puternice, nu au fost realizate investiții pentru branding și marketing care să promoveze municipiul la nivel regional, național și internațional.
Oportunități	Justificare
Dezvoltarea segmentului turistic la nivel național	Există la nivel macro o tendință de dezvoltare a sectorului turistic datorat creșterii nivelului de trai al populației urbane și nevoii de a explora, a interacționa și a avea experiențe noi atât al persoanelor în vârstă, cât și al celor tineri.
Schimbarea tiparelor de petrecere a timpului liber	Există mai mult timp liber, prin prisma pensionării la o vârstă mai mică și a speranței de viață mai îndelungată, precum și datorită modificărilor apărute la nivelul condițiilor de muncă (noțiunea de weekend, programul de 8 ore de muncă și altele).

Amenințări	Justificare
Număr fluctuant de înnoptări în unitățile de cazare de pe teritoriul municipiului în ultimii 10 ani	Din cauza proximității de Valea Prahovei, cea mai mare parte din vizitatorii municipiului înnoptează în stațiunile amplasate de-a lungul DN1 direcția spre Brașov.

Mediu și schimbări climatice

Puncte tari	Justificare
Cadrul natural ofertant	Datorită poziției geografice, cadrul natural are un caracter de amfiteatru și este înconjurat de trei râuri.
Gestionarea deșeurilor în sistem selectiv	La nivelul județului există un „Plan județean de gestionare a deșeurilor pentru județul Prahova” care are scopul de a stabili cadrul pentru implementarea unui sistem durabil de gestionare a deșeurilor la nivel local.
Colectare separată a deșeurilor	Există o infrastructură locală de colectare selectivă a deșeurilor și program de colectare ajustat colectării de acest tip.

Puncte slabe	Justificare
Poluarea aerului	În lipsa unor rute ocolitoare ale municipiului, atât traficul de mărfuri și de persoane care tranzitează UAT-ul, cât și circulația locală poluează aerul pe arterele intens circulate și generează cantități de deșeuri abandonate în locuri neamenajate.
Consum ridicat de energie	Din cauza numărului redus de clădiri eficientizate termic există pierderi de energie care se traduc printr-un consum de energie termică mai mare și, în consecință, costuri mai mari.
Inexistența unui plan local de decontaminare a siturilor poluate industrial	La nivel local, există hectare întregi acoperite de bataluri cu reziduuri petroliere și alte substanțe poluante și, în prezent, nu există un plan pentru decontaminarea acestora.
Zone cu risc de alunecare a terenurilor	La nivelul UAT-ului au fost identificate zone construite critice din punct de vedere al riscului de alunecări de teren și nu există un plan de diminuare a acestui risc.

Oportunități	Justificare
Context natural	Datorită proximității de elemente de cadru natural cu valoare ridicată din punct de vedere al biodiversității se pot crea conexiuni între mai multe trasee turistice printr-o infrastructură suport.
Apariția programelor care finanțează proiecte de decontaminare a siturilor poluate	Pentru perioada de programare de fonduri nerambursabile 2021-2027 vor fi alocate fonduri pentru decontaminarea siturilor poluate în cadrul Programului Operațional Dezvoltare Durabilă 2021-2027.

Interes pentru colectarea selectivă a deșeurilor	Operatorii activităților de salubritate (colectare transport și operare depozit) interesați de obținerea de rezultate cât mai bune în ceea ce privește managementul deșeurilor.
Amenințări	Justificare
Riscul de inundații în cazul unor avarii la barajul Paltinu	Barajul Paltinu a fost dat în exploatare în anul 1971, iar în cazul în care lucrările de mentenanță nu ar fi realizate corespunzător și acesta ar ceda, există zone din Câmpina care ar fi inundabile.

Educație

Puncte tari	Justificare
Ofertă diversificată de învățământ	La nivelul UAT-ului sunt 14 unități școlare care acoperă toate nivelele educaționale (preșcolar, primar, gimnazial, liceal și postliceal), iar oferta educațională acoperă atât filiera teoretică, cât și vocațională și tehnologică.
Tradiție în învățământ	Prima unitate școlară din municipiul Câmpina a funcționat din 1830 sub tutela Mănăstirea Cernica și a fost privată. În anul 1863 a luat ființă prima școală publică din Câmpina, iar Colegiul Național "Nicolae Grigorescu" este un liceu centenar.
Unități cu program After school	În Câmpina există unități care au un program prelungit ceea ce permite mai multă flexibilitate părinților, în sensul în care aceștia nu sunt constrânși de un orar ce ar prejudicia programul de muncă.
Puncte slabe	Justificare
Declin numeric al personalului didactic	Scăderea numărului de cadre didactice din nivelele școlare: preșcolar, primar și gimnazial, în contextul în care numărul de elevi per cadru didactic este mult mai mare decât susțin modelele educaționale de succes la nivel internațional.
Infrastructura școlară	Gradul de dotări și de echipamente moderne din infrastructura școlară locală lasă de dorit, fapt ce poate scădea gradul de interes al elevilor.
Declin numeric al populației școlare	Scăderile populației școlare diferă în funcție de nivelul academic, însă la nivelul Municipiului Câmpina cele mai mari scăderi ale bazinului de elevi au fost la nivelul liceal și profesional.
Oportunități	Justificare
Colaborări între învățământul preuniversitar și mediul de afaceri local	Pentru a asigura o forță de muncă calificată pe domeniile relevante pentru mediul economic local se pot realiza conexiuni între întreprinderile locale și unitățile școlare de tip liceal, profesional și postliceal.
Parteneriate între instituții educaționale	Creșterea performanțelor din domeniul educațional se poate realiza și prin colaborări naționale sau internaționale între instituții relevante.

Amenințări	Justificare
Creșterea ratei abandonului școlar și scăderea promovabilității la examenul de bacalaureat	Tendențele la nivel național indică atât un dezinteres către mediul academic, cât și o ineficiență a sistemului public de a oferi condiții stimulante și atractive pentru elevi pentru a-i motiva spre studiu.
Politica susținerii profilelor teoretice	Există la nivelul întregii țări o predispoziție către unitățile școlare de tip teoretic, însă acest fapt nu este ceea ce piața forței de muncă necesită.

Sănătate

Puncte tari	Justificare
Numărul de paturi disponibile	Spitalul Municipal Câmpina a fost construit să deservească un bazin demografic care excede limitele UAT Câmpina, iar gama de specializări ale secțiilor este largă. În același timp, Spitalul de Psihiatrie Voila beneficiază de același grad de adresabilitate și de o ofertă generoasă în ceea ce privește pacienții care necesită atenție medicală specializată.
Investiții în echipamente și dotări	Atât Spitalul Municipal Câmpina, cât și Spitalul de Psihiatrie Voila au beneficiat de investiții care să le aducă la un standard de performanță și eficiență ridicat.
Varietate ridicată a unităților sanitare	La nivelul Municipiului Câmpina există: spitale, policlinici private, cabinete medicale de familie, cabinete medicale de specialitate, cabinete stomatologice și farmacii.
Număr ridicat de cadre medicale raportat la populație	Numărul de cadre medicale care asigură asistența medicală necesară populației rezidente depășește atât media județeană, cât și pe cea națională.
Puncte slabe	Justificare
Clădire neconformă a Spitalului Municipal	Spitalul Municipal Câmpina a fost înființat în anul 1970 și are o arhitectură bazată pe necesitățile de spațiu practicate la acea vreme, însă acestea s-au modificat de-a lungul anilor, iar în prezent există o insuficiență de peste 200 mp pentru a respecta toate standardele.
Oportunități	Justificare
Dezvoltarea domeniului prevenției	Implementarea unor campanii de educare a populației cu privire la domeniul sănătății.
Amenințări	Justificare
Migrarea cadrelor medicale	În ultimii ani a existat un continuu exod al cadrelor medicale către străinătate unde condițiile din infrastructura medicală sunt mai avansate.
Politici și proceduri care îngreunează mobilitatea cadrelor medicale specializate	Mobilitatea cadrelor medicale între unități sanitare naționale este constrânsă de un cadru legal rigid, fapt ce descurajează posibile perfecționări rezultate din schimburi de experiență.

Asistență socială și servicii

Puncte tari	Justificare
Asistența socială a minorităților	În cadrul Primăriei Municipiului Câmpina există un Consilier pentru Problemele rromilor, iar în anul 2019 a fost realizat un Plan Local de Acțiune pentru Îmbunătățirea Situației Rromilor 2019-2021
Număr scăzut al beneficiarilor de ajutor social	Numărul mediu al celor care beneficiază de ajutor social este de circa 90 de persoane.
Servicii sociale variate	Serviciile sociale de la nivelul municipiului Câmpina includ: Cantina de ajutor social, Centrul Rezidențial de Asistență și Reintegrare Socială a Persoanelor fără Adăpost, creșă, cabinete medicale școlare.
Număr de șomeri în scădere	În ultimii 5 ani numărul de șomeri a scăzut până la aproape jumătate din valoarea din 2015.
Locuințe sociale	În perioada anterioară de programare 2014-2020, s-a realizat studiu de fezabilitate, cerere de finanțare, fișă de proiect și documentațiile aferente depunerii proiectului "Construirea de locuințe sociale pentru persoanele care trăiesc în locuințe amenințate de alunecări de teren sau adăposturi improvizate"
Centru medico-social	În perioada anterioară de programare 2014-2020, s-a realizat documentația de avizare a lucrărilor de intervenții, cererea de finanțare și fișă de proiect pentru înființarea centru medico-social.
Parteneriate între administrația publică și ONG-uri	La identificarea nevoilor din fișa anexată Planului Local de Acțiune pentru Îmbunătățirea Situației Rromilor 2019-2021 au colaborat angajați din cadrul Primăriei Municipiului Câmpina, ONG-uri, consilieri locali, directori de instituții școlare și diverși reprezentanți ai unor instituții publice sau prestatori de servicii publice.
Puncte slabe	Justificare
Persoane din grupuri minoritare apte de muncă necalificați în meserii cerute pe piața forței de muncă locală	Peste 60% din persoanele de etnie rromă apte de muncă nu au o calificare într-o meserie cerută pe piața muncii.
Persoane fără documente de identitate	La nivelul municipiului Câmpina există persoane neînregistrate la S.P.C.L.E.P. Câmpina care aparțin grupurilor minoritare fapt ce poate duce la o imagine de ansamblu asupra comunităților vulnerabile neconformă cu realitatea.
Oportunități	Justificare
Promovarea voluntariatului și spiritului civic	La nivel național se dorește promovarea activităților voluntare în folosul comunității și dezvoltarea spiritului civic și implicarea în buna desfășurare a proceselor din cadrul comunității din care aparțin.
Cadrul legislativ care asigură facilități angajatorilor persoanelor din grupuri vulnerabile	Cadrul legislativ prevede facilități pentru întreprinderile care angajează persoane din grupurile vulnerabile, în vederea integrării acestora în societate.

Amenințări	Justificare
Dificultăți în schimbarea profesiei	La nivel național există un stigmat în ceea ce privește schimbarea profesiei și reformarea profesională după o anumită vârstă, fapt ce descurajează această practică și crește rata șomajului în rândul persoanelor de peste 45 de ani.
Lipsa ofertelor de muncă pentru grupurile vulnerabile	Din cauza lipsei de calificare în domeniile solicitate de piața forței de muncă din municipiul Câmpina a persoanelor aflate în grupurile vulnerabile și reticența angajatorilor de a angaja persoane aflate în aceste grupuri și de a-i forma.
Capacitatea redusă a instituțiilor publice de a cofinanța proiecte sociale	Sumele alocate în Bugetul Local dedicate proiectelor sociale sunt insuficiente față de nevoile identificate.

Tabel 19 - Analiză S.W.O.T.

3. Planificarea strategică pentru perioada 2021-2027

3.1. Formularea diagnosticelor sectoriale, a diagnosticului integrat și recomandări pentru elaborarea strategiei

Diagnosticul reprezintă rezultatul etapei de analiză a mediului intern și a mediului extern. Acesta constă în prezentarea situației existente a mediilor analizate, a cauzelor care au condus la aceste situații, dar și în prezentarea scenariului sumbru în cazul lipsei de implicare și de măsuri coerente și aplicate pe deficiențele identificate din Municipiul Câmpina. Pentru a putea avea o viziune cât mai clară asupra elementelor de stare ale municipiului Câmpina, vom formula diagnostice sectoriale bazate pe principalele domenii vizate de analiza precedentă.

Structura sectorului economic

Sectorul economic din municipiul Câmpina se bazează în principal pe firme producătoare de elemente pentru industria petrolieră și a energiei cu capital străin, iar marea masă a forței de muncă din municipiul Câmpina face naveta către poliile regionali de creștere din cauza lipsei unor rețele funcționale de afaceri, lanțuri de furnizare și clustere inovative. În situația în care sectorul economic își va continua trend-ul există riscuri mari ale destabilizării în cazul unor interdicții la nivel național, european sau global în ceea ce privește limitarea consumului de petrol și de produse petroliere.

Dinamică demografică

Populația municipiului este în continuă scădere, iar tendința acesteia de îmbătrânire împreună cu sporul migrator pozitiv conduce la creionarea imaginii unui municipiu neatractiv pentru persoanele tinere. În cazul în care populația tânără și activă va continua să se stabilească fie în alte orașe, fie în alte țări, municipiul va avea un sistem social și de sănătate supus la o presiune cu o creștere exponențială.

Recomandări:

- Stimularea investițiilor în infrastructura de transport sustenabil pentru susținerea mobilității la nivel regional.
- Inițierea și implementarea de măsuri active pentru creșterea gradului de competitivitate a forței de muncă, bazate în mare parte pe capacitatea sectorului privat în corelare cu oferta educațională a unităților școlare specializate din municipiu.
- Stimularea domeniului turistic prin investiții în infrastructura de acces la elementele de patrimoniu și în modernizarea lor.

Recomandări:

- Dezvoltarea infrastructurii locale în corelare cu cea regională
- Axarea pe investiții în sectorul TIC care să eficientizeze serviciile publice
- Susținerea inițiativelor private privind oferta turistică a municipiului
- Atragerea de investitori din domeniul energiei regenerabile

Dezvoltare spațială și zonificarea teritoriului

La nivelul municipiului există numeroase spații nevalorificate la potențialul acestora, deoarece mari suprafețe de teren din zona centrală a orașului se află în proprietatea unor companii private fără activitate curentă și care prezintă un grad ridicat de poluare din cauza activităților industriale anterioare. În același timp s-a identificat o nevoie de spațiu dedicată unor spații verzi și unor funcțiuni de agrement, mai ales în arealul central unde funcționa Rafinăria Steaua Română. Ipoteza sumbră în care aceste terenuri de tip brownfield nu vor putea fi decontaminate și convertite din punct de vedere funcțional în spații care să permită desfășurarea unor activități care să contribuie la viața urbană, atât din punct de vedere social, cât și economic, a prezentului, orașul va duce lipsă de areale de dezvoltare spațială, iar densitatea va trebui să crească pentru a permite crearea unor activități economice mai mari la marginea UAT-ului.

Mobilitate și accesibilitate urbană

Municipiul Câmpina este orientat spre o mobilitate dependentă de autovehicule personale. Accesibilitatea la nivel macro va fi considerabil îmbunătățită de noua conexiune Săcele-Valea Doftanei, fapt ce va pune o presiune suplimentară asupra tramei stradale de capacități reduse și, în consecință, orașul va fi tranzitat de un număr substanțial mai mare de autovehicule, iar acest fapt conducând la necesitatea implementării de politici, proiecte și măsuri care să descurajeze traficul rutier pe arterele principale ale orașului. În cazul în care nu se va crea o legătură alternativă care să asigure conexiunea între viitorul drum Săcele-Valea Doftanei și DN1 o cantitate considerabilă de trafic de diferite tonaje va tranzita zona centrală a municipiului Câmpina și va avea un impact negativ substanțial asupra factorilor de poluare din zonă și, implicit, asupra condițiilor de trai ale locuitorilor.

Recomandări:

- Sprijinirea acțiunilor de decontaminare a siturilor contaminate de pe amplasamentele industriale inactive
- Susținerea cererilor de schimbare a funcționalității terenurilor în zonele cu accesibilitate rutieră și feroviară ridicate pentru investiții ale municipalității și ale investitorilor privați

Recomandări:

- Creșterea fluidității traficului prin realizarea de pasaje denivelate (sub și supraterane) în zone cu trafic intens pentru încurajarea modalităților de transport nepoluante la nivelul stradal
- Crearea unui sistem de management al traficului integrat și adaptiv pentru prioritizarea serviciilor publice de transport și de urgență
- Dezvoltarea infrastructurii pentru transport alternativ automobilului personal (piste de biciclete, benzi dedicate transportului public)
- Îmbunătățirea calității aerului din zonele intens circulate prin implementarea unor sisteme de monitorizare a calității acesuia, creșterea spațiilor verzi din aceste zone și popularea acestora cu arbori cu un grad ridicat de absorbție a emisiilor de CO₂.

Echipare edilitară

Municipiul Câmpina, din punctul de vedere al echipării edilitare, se află în plin proces de modernizare a rețelelor de distribuție și transport, însă acest proces nu este finalizat și implică o serie de lucrări de o mare anvergură care pot crea inconveniențe pentru locuitori. În situația în care aceste proiecte de modernizare ale rețelelor de transport nu sunt realizate concomitent cu cele de reabilitare a străzilor și cu a tuturor tipurilor de rețele de transport, vor exista disfuncționalități la nivelul fiecărei lucrări și există riscul de a afecta alte rețele existente pe amplasament. La nivelul municipiului, există un program de colectare selectivă a deșeurilor, însă există nevoie de investiții suplimentare în campanii de educare a cetățenilor cu privire la colectarea selectivă, în platforme pentru deșeuri voluminoase și a celor rezultate din construcții și demolări, precum și în platforme îngropate.

Calitatea mediului

În ceea ce vizează factorii de mediu din municipiul Câmpina, principala problemă este cea a siturilor contaminate industrial poluează atât solul cât și pânza freatică, iar din cauza costurilor extrem de mari preconizate pentru decontaminarea acestora și a faptului că acestea se află în proprietatea unor entități juridice private, în ultimii 10 ani s-a realizat decontaminarea unei singure suprafețe de 8.200 m² din totalul de peste 9 hectare de situri contaminate. În cazul în care aceste nu vor fi decontaminate, o suprafață considerabilă de teren din intravilanul municipiului Câmpina va rămâne o sursă de poluare periculoasă și cu efecte care nu pot fi estimate cu precizie pe termen lung.

Recomandări:

- Abordarea integrată a tuturor intervențiilor de reabilitare a rețelelor de utilități publice
- Promovarea soluțiilor de reciclare a deșeurilor și crearea de campanii de promovare a acestora
- Crearea unei infrastructuri de colectare a deșeurilor atât subterane, cât și supraterane moderne care să eficientizeze procesul de selectare în funcție de fracție a acestora

Recomandări:

- Reabilitarea caracteristicilor fizio-mecanice ale solurilor contaminate de pe teritoriul UAT Câmpina și reconversia funcțională a acestora în terenuri de construcție și spații publice
- Crearea unui sistem integrat de monitorizare a factorilor de mediu și a gradului de poluare (nivel de zgomot, emisii, temperatură și altele)
- Încurajarea reciclării și promovarea sustenabilității la nivelul locuitorilor prin programe, politici și măsuri

Fond locativ

Fondul locativ din municipiul Câmpina se caracterizează printr-un ritm de reînnoire lent, iar lucrările de reabilitare și eficientizare a locuințelor de tip colectiv care au fost realizate în perioada 2014-2020 reprezintă un procent de sub 1%. Printre cauzele care stau la baza acestui ritm lent de reînnoire și reabilitare se numără și scăderea demografică și lipsa de atractivitate a orașului pentru populația tânără și activă. În condițiile actuale, o lipsă de intervenție asupra condițiilor de locuit din municipiul Câmpina va determina un grad de neatractivitate din ce în ce mai mare pentru categoriile de populație menționate anterior.

Spațiile publice

Infrastructura spațiilor publice ale municipiului este constituită în principal din spații de joacă pentru copii și câteva zone de recreere, însă acestea sunt de mici dimensiuni și concentrate în zona centrală a orașului. Acest fapt este cauzat și de lipsa de spațiu liber în cadrul intravilanului aferent UAT Câmpina. În absența unei rețele de spații publice moderne dezvoltate la nivelul orașului, atât locuitorii orașului, cât și turiștii vor opta pentru alte destinații din proximitate.



Recomandări:

- Eficientizarea energetică a locuințelor colective din oraș
- Creșterea calității spațiilor publice din proximitatea zonelor de locuit
- Expertizarea seismică a tuturor blocurilor construite după anul 1977 și întreprinderea de măsuri pentru creșterea gradului de siguranță în exploatare a clădirilor colective de locuit indiferent de anul construcției
- Crearea de locuințe pentru specialiști cu o înaltă calificare care pot determina o creștere a atractivității orașului (medici, profesori, ingineri și altele)

Recomandări:

- Creșterea calității spațiilor publice existente
- Identificarea spațiilor urbane degradate și integrarea acestora într-o rețea de spații publice
- Îmbunătățirea sistemului de iluminat public și de monitorizarea de tip CCTV pentru a crește gradul de securitate și siguranță al acestora
- Creșterea suprafeței de spații verzi per capita și a performanțelor acestora prin completarea materialului dendrologic cu specii

Educație

Oferta educațională a municipiului Câmpina este una variată și de interes la nivel macro, însă infrastructura care să sprijine aceste diverse tipologii de studii necesită investiții pentru a putea răspunde necesităților sistemului educațional modern. Pandemia generată de virusul SARS-COV-2 a scos la suprafață disfuncționalitățile în ceea ce implică echipamentelor și dotărilor din cadrul fiecărei unități școlare de pe raza municipiului Câmpina. În contextul menținerii condițiilor și dotărilor actuale, există riscul ca gradul de atractivitatea al unităților școlare specializate să scadă în rândul navetiștilor educaționali sau chiar ca unitatea să nu mai primească aviz de funcționare.

Sănătate și servicii sociale

Infrastructura sanitară publică este deficitară la nivelul municipiului în ceea ce privește clădirile care găzduiesc aceste servicii și personalul medical. În cazul clădirilor, deficiențele apar din cauza lipsei de spațiu în cazul Spitalului Municipal și al stadiului de degradare al clădirii care găzduiește Serviciul de Ambulanță. În ceea ce vizează personalul medical, există un deficit cronic pe fondul migrației externe și interne a cadrelor specializate. Serviciile sociale ale municipalității Câmpina oferă o gamă amplă de soluții de întraajutorare ale persoanelor vulnerabile, însă există zone compacte în cadrul orașului care sunt locuite de minorități etnice care se află într-o stare de degradare. În cazul în care serviciile medicale și cele sociale nu vor putea răspunde necesităților populației, există riscul ca sistemul medical să fie suprasolicitat și să se afle în incapacitatea de a putea trata pacienți, iar serviciile sociale să se afle în imposibilitatea de a elimina sau micșora discrepanțele sociale dintre cei defavorizați și restul populației rezidente.

Recomandări:

- Creșterea calității condițiilor de transport public pentru elevii navetiști
- Modernizarea infrastructurii educaționale prin dotarea și echipamentarea unităților școlare
- Îmbunătățirea capacității de utilizare a dotărilor tehnologice
- Încurajarea unui sistem de educație dual în parteneriat cu principalii agenți economici locali

Recomandări:

- Creșterea și îmbunătățirea capacității infrastructurii sanitare în funcție de standardele actuale
- Întărirea colaborărilor între administrația publică și ONG-uri pentru soluționarea deficiențelor mediului social

Cultură, turism și loisir

Oferta culturală, turistică și de loisir a municipiului Câmpina este restrânsă și axată pe câteva zone/ puncte de interes care sunt uzate fizic și moral din cauza lipsei de investiții substanțiale în ultimii 20 de ani (Casa Tineretului, Tabăra de agrement de pe Dealul Muscel și altele). Considerând ipoteza unei lipse de alocare financiară substanțială pentru îmbunătățirea acestor domenii, veniturile aferente acestora vor fi polarizate de stațiunile și orașele din proximitatea Câmpinei.

Recomandări:

- Reabilitarea și valorificarea patrimoniului construit existent
- Creșterea accesibilității către patrimoniul natural
- Protecția patrimoniului natural din cadrul UAT Câmpina
- Crearea unui brand de promovare turistică a municipiului

Pentru a putea formula un diagnostic care să integreze toate aspectele menționate anterior și să determine o direcție integrată de acțiuni care vor duce la îmbunătățirea condițiilor de viață al locuitorilor municipiului Câmpina semnificativă, trebuie analizată starea actuală și din prisma comparației cu principalii poli de creștere regionali aflați în proximitate, căci acesta se află în competiție directă cu aceștia.

Municipiul Câmpina este cel de-al doilea cel mai important mediu urban din județul Prahova, însă se află într-un declin demografic și economic din cauza proximității de poli regionali importanți de creștere (București, Ploiești și Brașov) care acționează precum un magnet pentru forța de muncă specializată și investitori. Potențialul de dezvoltare sustenabilă a municipiului este înfrânat de lipsa de terenuri de construcții libere în zonele cu un grad de accesibilitate sporit din cauza prezenței unui număr semnificativ de situri contaminate care amintesc de trecutul și prezentul orașului care a fost și este încă în strânsă legătură cu industria petrolieră. Poziția privilegiată geografică reprezintă un atu neutilizat la capacitatea sa maximă în scopul dezvoltării turistice, iar tranziția înceată de la trecutul bazat pe extracția și preluarea petrolului la utilizarea surselor regenerabile și apariția de noi domenii economice, scad potențialul de atractivitate al orașului în contextul macro.

În scenariul „fără intervenție” față de momentul actual, Municipiul Câmpina va continua pe o pantă descendentă în ceea ce privește demografia și mediul economic și va suporta presiunile externe fără a se putea adapta la necesitățile următoarelor decenii devenind o formă uzată fizic și moral a Câmpinei actuale.

3.2. Viziune și Misiune. Direcții de acțiune

Strategia de Dezvoltare Locală 2021-2027 a Municipiului Câmpina conturează starea orașului în anul 2027, iar această proiectare în viitor reprezintă viziunea de dezvoltare propusă pentru acesta.



Municipiul Câmpina al anului 2027 este un oraș smart cu un mediu social activ și cu o calitate a vieții sporită, care se preocupă de mediul înconjurător și are un mediu economic diversificat și inovativ.

Acest deziderat este starea pe care municipiul își dorește să o atingă, însă pentru ca aceasta să fie posibilă este necesar să fie definite principalele direcții de acțiune astfel încât de la starea actuală sintetizată prin

diagnosticele sectoriale și cel integrat să se poată ajunge la starea stabilită drept țel pentru anul 2027. Această corelare între prezent și viitor poartă de numirea de misiune.

Pentru a putea construi Câmpina conturată în viziune, misiunea municipalității Câmpina este aceea de a stimula prosperitatea și bunăstarea locuitorilor prin valorificarea în parametrii maximi ai resurselor existente (poziția geografică deosebită, cadrul natural ofertant, capitalul uman, identitățile locale, cadrul construit și altele) ținând cont în același timp de respectarea principiilor de dezvoltare durabilă stabilite la nivel european: sănătate și bunăstare, calitate în educație, creștere economică, industrie, inovare și infrastructură, astfel încât investițiile din perioada 2021-2027 să transforme orașul într-un oraș incluziv, sigur, rezilient, sustenabil pe termen lung și atractiv atât pentru locuire, cât și pentru turiști.

Pentru a putea atinge condițiile cadru setate în cadrul viziunii este nevoie de o abordare integrată care să urmărească următoarele cuvinte cheie:

- management,
- funcționalitate,
- sustenabilitate,
- productivitate,
- conectivitate,
- locuibilitate,
- atractivitate
- inteligență.

Câmpina bine guvernată

Dezvoltarea orașului este un proces de cooperare strânsă între administrația publică locală, sectorul privat și comunitatea locală în care binele public este cel care primează și în care gestionarea eficientă a resurselor joacă un rol important în atingerea unui viitor care să conțină un cadru urban adaptiv, modern și sustenabil, cu soluții integrate care poate fi monitorizat și ajustat după caz pentru a se plia pe necesitățile și aspirațiile locuitorilor săi.

Câmpina funcțională

O populație care trăiește într-un mediu sănătos, în care se simte în siguranță, în care sunt promovate identitățile locale, în care oferta locurilor de muncă este una generoasă, este o populație care poate construi un viitor sustenabil, incluziv și de succes astfel încât și următoarele generații să își dorească să trăiască în Câmpina.

Câmpina sustenabilă

Calitatea vieții unei comunități este într-o relație de directă proporționalitate cu relația dintre locuitori și mediul înconjurător, iar reorientarea către surse de energie regenerabile este una din modalitățile de creare a unui mediu durabil în care biodiversitatea să fie protejată și pusă în valoare, iar gradul de satisfacție al cetățenilor săi va atinge cote mai înalte.

Câmpina productivă

Creșterea competitivității mediului economic se bazează pe progres tehnologic, eficientizarea proceselor și pe infuzia de inovare pe care industria creativă o poate realiza în cadrul acestui sector, iar cumularea acestor elemente generează creșterea globală a nivelului de trai al locuitorilor.

Câmpina conectată

Un oraș care reprezintă un nod important în rețeaua teritorială urbană se axează pe un flux continuu multidirecțional de activități în rețele multiple în care

schimburile se realizează în mod eficient prin intermediul unei infrastructuri caracterizate prin accesibilitate și cu diversitate de tipologii de mobilitate.

Câmpina locuibilă

Locuirea în mediul urban este procesul complex de conviețuire a comunităților umane într-un cadru creat de om care poate avea un impact semnificativ pentru gradul de satisfacere a nevoilor individuale. Această structură pe care fiecare locuitor o personalizează la interior trebuie să prezinte la exterior calități care să reprezinte și să fie în concordanță cu nevoile și aspirațiile comunității ca ansamblu.


Câmpina atractivă

Gradul de atractivitate al unui oraș poate fi contorizat prin indicii de satisfacție al fiecărui locuitor al său, precum și prin dorința persoanelor din exterior a descoperii elemente ale mediului intern al orașului, iar modalitățile prin care acest grad poate fi stimulat spre o creștere exponențială se bazează pe o dezvoltare sustenabilă construită pe elementele de identitate locală cu un grad mare de specificitate pentru acel cadru urban.

Câmpina inteligentă

Lumea secolului XXI se caracterizează prin viteză, iar eficientizarea proceselor în viața cotidiană face ca aparenta comasare a timpului să fie încetinită și timpul să fie utilizat în mod optim. Un oraș care contribuie prin tehnologii la creșterea bunăstării personale a locuitorilor săi, este considerat a fi un SMART-CITY și se bazează pe principiul că locuitorii alcătuiesc orașul și nu invers, în sensul în care mediul social reprezintă inima orașului și determină modificări în țesutul urban. Pentru o dezvoltare durabilă a cadrului construit sunt necesare soluții inteligente care să asigure echilibrul fin între toate elementele ce țin de buna desfășurare a tuturor proceselor (transport public, accesibilitate, sustenabilitate, servicii sociale și altele).

3.3. Obiective strategice. Obiective specifice



Pentru ca imaginea ambițioasă stabilită prin viziune să poată deveni realitate, este necesar să fie stabilite o serie de obiective strategice care să constituie părți intermediare care transpun într-o stare de fapt ambițiosul deziderat. Aceste obiective strategice sunt apoi subdivizate în obiective specifice, iar acest demers are menirea de a face procesul de monitorizare și control al intervențiilor să fie unul mai facil de adaptat, astfel încât în cazul în care unul dintre acestea nu este îndeplinit precum a fost previzionat, transpunerea în existență a viziunii să nu fie afectată.

Obiectivele strategice cu ajutorul cărora se poate alcătui cadrul urban conturat de viziunea de dezvoltare sunt:

OS1: Stimularea competitivității mediului economic și a inovării tehnologice

Dezvoltarea economică a unui oraș reprezintă principalul motor de dezvoltare al acestuia, iar implicațiile acesteia sunt vizibile și în mișcarea demografică a populației, în reducerea disparităților sociale și în creșterea gradului de satisfacție al locuitorilor. Rolul administrației publice locale în dezvoltarea economică a municipiului Câmpina este acela de a facilita buna desfășurare a activităților întreprinse în cadrul urban.

OS 1.1: Cercetare, dezvoltare tehnologică și inovare în sprijinul competitivității economice și dezvoltării mediului economic

OS 1.2: Diversificarea economiilor locale prin dezvoltarea durabilă a turismului

OS 1.3: Promovarea utilizării eficiente a resurselor și sprijinirea tranziției către o economie cu emisii reduse de carbon și rezilientă la schimbările climatice în sectoarele agroalimentar și silvic.

OS 1.4: Încurajarea activităților economice terțiare și de „industrii creative” și atragerea unor noi

OS 1.5: Susținerea parteneriatelor strategice și a parteneriatelor public-privat pentru dezvoltarea de aplicații informatice inovative cu impact socio-economic la nivelul zonei urbane funcționale

OS 1.6: Promovarea parteneriatelor de tip public-privat pentru ecologizarea unor situri industriale contaminate și conversia funcțională a terenurilor decontaminate



OS 2: Creșterea accesibilității la nivel local, regional și național și asigurarea unei infrastructuri și servicii de transport integrate, sustenabile și de calitate

Conectivitatea urbană, regională, națională, europeană reprezintă un factor cheie în creșterea competitivității economice, coeziunii sociale și a dezvoltării durabile, însă aceasta poate avea repercursiuni negative asupra mediului înconjurător dacă se optează spre menținerea focusului asupra unei mobilități orientate spre autoturismul personal. O schimbare de paradigmă este vitală pentru a conserva un stil de viață sănătos, iar această reorientare implică reconfigurarea întregii rețele locale, a zonei urbane funcționale, regionale etc. .

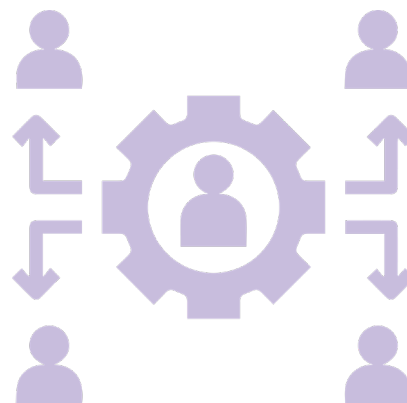
OS 2.1: Îmbunătățirea conexiunilor la nivelul teritorial al zonei urbane funcționale

OS 2.2: Amenajarea și promovarea unei infrastructuri de transport accesibilizate și adaptate pentru deplasări nemotorizate sau cu emisii reduse de CO2

OS 2.3: Crearea unui sistem de transport public eficient și inteligent care să deservească locuitorii municipiului Câmpina și al zonei urbane funcționale

OS 2.4: Modernizarea infrastructurii rutiere și pietonale a municipiului

OS 2.5: Implementarea unui sistem de gestiune a mobilității urbane la nivelul zonei urbane funcționale



OS 3: Creșterea capacității administrative a municipiului și a cooperării interregionale și la nivelul zonei urbane funcționale

Pentru a crește performanțele municipiului Câmpina este necesar un bun management al resurselor umane, materiale, financiare și tehnologice, iar pentru a spori performanțele administrației publice locale este oportun să se eficientizeze atât procesele interne, cât și cu cetățenii și alte tipuri de administrații locale, regionale și naționale și să se promoveze o transparență decizională și o cooperare între mediul public, privat și cel social.

OS 3.1: Dezvoltarea sistemelor informatice necesare pentru serviciile publice electronice asociate procedurilor administrative și implementarea de sisteme informatice pentru crearea SMART-CITY Câmpina

OS 3.2.: Dezvoltarea de platforme informatice care să asigure transparența decizională la nivelul administrației publice (OpenData)

OS 3.3: Consolidarea capacității administrative prin cooperarea la nivelul zonei urbane funcționale, a județului și a regiunii

OS 3.4: Promovarea dezvoltării urbane sustenabile prin realizarea/ actualizarea documentelor de planificare strategică pentru perioada 2021-2027



OS 5: Îmbunătățirea accesibilității, a eficacității și a rezilienței sistemelor de sănătate și a serviciilor de îngrijire pe termen lung

În contextul unei pandemii precum cea cauzată de virusul SARS-COV-2, vulnerabilitățile sistemului medical local, regional și național s-au dezvăluit întregii populații. Pentru a crește gradul de reziliență a sistemului de sănătate sunt necesare intervenții care să crească gradul de prevenție și de conștientizare a importanței unui stil de viață sănătos și echilibrat în rândul populației.

OS 5.1: Reabilitarea/ extinderea/ construirea/ modernizarea/ dotarea unităților sanitare care alcătuiesc infrastructura medicală locală pentru a le crește performanțele

OS 5.2: Crearea unei rețele medicale care să asigure necesitatea de prevenție a comunității

OS 5.3: Amenajarea de facilități de îngrijire pe termen lung pentru vârstnici

OS 5.4: Implementarea de programe de schimbare a stilului de viață și aplicarea de politici de încurajare a unei vieți sănătoase, inclusiv implementarea de măsuri de prevenție (inclusiv sănătate orală și mintală în zone defavorizate sau greu accesibile)

OS 5.5: Atragerea personalului medical specializat



OS 6: Punerea în valoare a patrimoniului natural existent, crearea unei infrastructuri verzi integrate a orașului și tranziția către surse de energie regenerabile

Protecția mediului înconjurător este un subiect de actualitate în contextul încălzirii globale ale cărei efecte sunt din ce în ce mai des întâlnite și de o anvergură nepreconizată de cele mai multe ori. Pentru a conserva într-un grad cât mai mare capitalul natural este esențială accelerarea tranziției către o economie circulară caracterizată de emisii reduse de carbon, reziliență la schimbările climatice și eficiența utilizării resurselor.

OS 6.1: Reabilitatea terenurilor degradate/ contaminate și protecția zonelor expuse riscurilor

OS 6.2: Crearea de coridoare, trasee verzi și grădini urbane

OS 6.3: Amenajarea unor trasee turistice la nivel macro și promovarea acestora

OS 6.4: Dezvoltarea sistemului de gestiune a deșeurilor, inclusiv încurajarea colectării selective și revalorificarea deșeurilor

OS 6.5: Facilitarea și promovarea surselor de energie regenerabile

OS 7: Îmbunătățirea calității, eficacității și a relevanței sistemului de educație și formare pentru piața muncii, pentru a sprijini dobândirea de competențe cheie, inclusiv a competențelor digitale

Beneficiile educației au fost subiectul multor studii la nivel global, iar printre rezultatele obținute ca urmare a acestor cercetări se numără: creșterea oportunităților de angajare, securizarea unui venit mai mare, dezvoltarea economiei, crearea de șanse egale și dezvoltarea capacități de soluționare a problemelor. Oferta educațională a fiecărui oraș necesită să fie adaptată condițiilor pieței de muncă din acesta sau din zona urbană funcțională a acestuia pentru a descuraja navetismul regional sau interregional care poate avea un impact asupra mediului înconjurător prin modalitățile de transport alese.

OS 7.1: Creșterea gradului de alfabetizare al persoanelor provenind din grupuri vulnerabile prin organizarea de servicii în acest scop

OS 7.2: Facilitarea instrumentelor de comunicare între mediul de afaceri și instituțiile educaționale pentru corelarea ofertei educaționale cu cerințele de pe piața forței de muncă din cadrul zonei urbane funcționale

OS 7.3: Facilitarea accesului la educație al grupurilor vulnerabile

OS 7.4: Susținerea perfecționării profesionale și a inovării metodice în rândul cadrelor didactice

OS 7.5: Reabilitarea/ extinderea/ modernizarea/ dotarea unităților de învățământ care alcătuiesc infrastructura educațională pentru a crește performanțele și a preveni abandonul școlar

OS 7.6: Crearea unor servicii suport pentru prevenirea și combaterea abandonului școlar și a părăsirii timpurii a școlii

OS 7.7: Creșterea accesului și participării la formarea pe tot parcursul vieții (Long-life-learning)



OS 8: Dezvoltarea serviciilor sociale și al incluziunii sociale

Îmbunătățirea incluziunii sociale înțelesă sub forma accesibilizării celor mai bune oportunități de a se bucura de viață și de a prospera în societate este o sursă de fortificare a economiei locale și de a crește calitatea vieții comunității locale ca un întreg. Beneficiile unei societăți incluzive se transpune în economisirea costurilor rezultate în cazul excluderii acestora – șomaj, lipsa forței de muncă și costurile serviciilor sociale. Calitatea serviciilor sociale dintr-un oraș poate fi cuantificată prin numărul de persoane care și-au îmbunătățit condițiile de viață după ce au fost beneficiarii unor asemenea servicii.

OS 8.1: Susținerea inițiativelor de mobilizare comunitară prin parteneriate public-asociații non-profit

OS 8.2: Promovarea voluntariatului în domeniul serviciilor sociale

OS 8.3: Dezvoltarea infrastructurii de asistență socială și îngrijiri pentru populația vulnerabilă

OS 8.4: Dezvoltarea serviciilor și programelor sociale pentru populația vulnerabilă



OS 9: Valorificarea elementelor de identitate locală și promovarea acestora pentru dezvoltarea sectorului de servicii

Elementele de identitate locală sunt o resursă materială și imaterială care tinde să fie trecută cu vederea în contextul globalizării, însă aceasta poate reprezenta o bază solidă pentru construirea unui specific cu caracter de unicat care poate extinde bazinul demografic și geografic al celor care sunt atrași de aceste elemente.

OS 9.1.: Îmbunătățirea accesibilității către elementele de patrimoniu construit

OS 9.2.: Dezvoltarea infrastructurii de agrement și de loisir la nivelul municipiului

OS 9.3.: Reabilitarea/ restaurarea/ amenajarea corespunzătoare a obiectivelor turistice de patrimoniu

OS 9.4.: Crearea brand-ului municipiului Câmpina

OS 9.5.: Promovarea și extinderea ofertei culturale a municipiului pentru a crește gradul de adresabilitate al acesteia

În stabilirea obiectivelor strategice și specifice s-au avut în vedere și răspunsurile cetățenilor la chestionarul on-line. Dintre prioritățile de dezvoltare pe care aceștia le-au considerat vitale pentru viitorul Câmpinei s-au detașat următoarele opțiuni:

- **Dezvoltarea soluțiilor de tip SMART-City** – 25% din respondenți optând pentru această variantă
- **Infrastructura rutieră** – 23% din respondenți optând pentru această variantă
- **Reabilitarea, modernizarea și dotarea unităților sanitare** – 12% din respondenți optând pentru această variantă
- **Infrastructura de recreere și petrecere a timpului liber** – 10% din respondenți optând pentru această variantă
- **Reabilitarea, modernizarea și dotarea unităților de învățământ** – 10% din respondenți optând pentru această variantă


3.4. Portofoliul de proiecte. Matricea de prioritizare

3.4.1. Lista de proiecte

Având în vedere toate tipurile de intervenții și categoriile de programe și politici, secțiunea de față identifică o listă lungă de proiecte, ce răspund nevoilor de dezvoltare pe baza rezultatelor diagnosticului teritorial, coroborate cu obiectivele strategice și regionale.

Portofoliul de proiecte este prezentat în **Anexa 1**.

Proiectele ce urmează a fi implementate în perioada 2021-2027 sunt prioritizate pe baza unei metodologii descrise în capitolul următor.



3.4.2. Matricea de prioritizare

Realizarea matricei de prioritizare are ca scop obținerea unui portofoliu de proiecte prioritare ce pot fi implementate pe durata de valabilitate a strategiei și sustenabile din punct de vedere financiar. Prioritizarea proiectelor se calculează având în vedere impactul acestora asupra anumitor aspecte ale vieții urbane. În cazul de față, se vor cuantifica următoarele aspecte:

1. Impactul asupra mediului înconjurătorul

Proiectul primește punctaj în funcție de impactul pozitiv pe care îl are asupra îmbunătățirii condițiilor de mediu (adaptare la schimbări climatice, biodiversitate, poluare, eficientizare energetică etc.)

0 – fără impact

1 – impact redus

2 – impact mediu

3 – impact mare

2. Impactul asupra dezvoltării „inteligente” a cadrului urban

Proiectul primește punctaj în funcție de impactul pozitiv pe care îl are asupra eficientizării proceselor care au loc în cadrul municipiului (digitalizare, automatizări, inovare, CDI etc.)

0 – fără impact

1 – impact redus

2 – impact mediu

3 – impact mare

3. Impactul asupra calității vieții locuitorilor și a incluziunii sociale

Proiectul primește punctaj în funcție de impactul pozitiv estimat pe care îl are asupra îmbunătățirii condițiilor de trai al locuitorilor în cadrul orașului (servicii educaționale, servicii sanitare, grad de siguranță, ofertă culturală etc.)

0 – fără impact

1 – impact redus

2 – impact mediu

3 – impact mare

4. Impactul în opinia populației

Proiectul primește punctaj în funcție de importanța pe care o are în opinia populației.

0 – fără impact

1 – impact redus

2 – impact mediu

3 – impact mare

5. Potențialul de atragere a unei surse de finanțare

Proiectul primește punctaj în funcție de potențialul de atragere a unei surse de finanțare nerambursabile.

0 – fără finanțare nerambursabilă

1 – cu finanțare nerambursabilă

Concentrarea tematică propusă la nivelul Uniunii Europene pentru perioada 2021-2027 relevă importanța acordată diferitelor obiective de politică externă, după cum urmează:

- Alocarea a 35% din FEDR pentru OP1 – **O Europă mai inteligentă**
- Alocarea a 30% din FEDR pentru OP2 – **O Europă mai verde**
- 25% din FSE pentru **incluziune socială**
- 10 % din FSE pentru **sprijinul tinerilor care nu au un loc de muncă**

Ținând cont de cele de mai sus, ponderea propusă pentru criteriile de priorizare menționate anterior este cea alăturată:

Indicator	Pondere
Impactul asupra mediului înconjurătorul	25%
Impactul asupra dezvoltării „inteligente” a cadrului urban	25%
Impactul asupra calității vieții locuitorilor și a incluziunii sociale	20%
Impactul în opinia populației	15%
Potențialul de atragere a unei surse de finanțare	15%

Tabel 20 - Ponderea indicatorilor de impact

Indicator	Punctaj maxim (Pmax)	Pondere (p)	Valoarea maximă din 10	Scor ponderat (Sp)
Impactul asupra mediului înconjurătorul	3	25%	2,5	Punctaj x 0,83
Impactul asupra dezvoltării „inteligente” a cadrului urban	3	25%	2,5	Punctaj x 0,83
Impactul asupra calității vieții locuitorilor și a incluziunii sociale	3	20%	2,0	Punctaj x 0,67
Impactul în opinia populației	3	15%	1,5	Punctaj x 0,50
Potențialul de atragere a unei surse de finanțare	1	15%	1,5	Punctaj x 1,50

Tabel 21 - Acordarea punctajului pe tipologii de impact

Formula utilizată pentru calcularea scorului ponderat al fiecărui criteriu de priorizare este următoarea:

$$s_{p_i} = p_i \times 10 / P_{\max i}$$

unde: i = criteriul de priorizare

S_{p_i} = scor ponderat al criteriului i

p_i = ponderea criteriului i

$P_{\max i}$ = punctajul maxim al criteriului i

Punctajul fiecărui proiect se calculează cu formula:

$$PP = \sum_{i=1}^5 PC_i \times S_{p_i}$$

unde: PP = punctaj proiect

S_{p_i} = scor ponderat al criteriului i

PC_i = punctajul acordat pentru criteriul i

Nivelul de prioritate al proiectelor este unul dinamic care trebuie evaluat și modificat, după caz, în cadrul procesului de monitorizare al strategiei, deoarece impactul poate varia în funcție de fluctuațiile economice la toate nivelurile, de apariția de oportunități noi pentru accesarea de fonduri europene sau nerambursabile sau alți factori care pot aduce modificări contextului în care a fost elaborată strategia de dezvoltare locală.

3.4.3. Lista de proiecte prioritare

După acordarea unui punctaj fiecărui proiect conform matricei de priorizare prezentate anterior, s-a realizat o listă de proiecte definite ca prioritare pentru perioada 2021-2027 care pot contribui la transpunerea viziunii în realitate. Această listă de proiecte prioritare și detalierea lor se va regăsi în **Anexa 2** a prezentei Strategii de Dezvoltare Locale.

3.4.4. Descrierea procesului consultativ

Procesul consultativ care stă la baza prezentei strategii de dezvoltare locală a fost compus din două elemente majore:

- Întâlniri de consultare cu grupurile de lucru pe fiecare domeniu, unde au fost invitați la discuții principalii actori urbani din mediul public, privat și social la nivel local (agenți economici, agenții de resort la nivelul administrației publice, reprezentanți ai unor unități educaționale și sanitare, ONG-uri și alte)
- Chestionar de consultare publică postat de Primăria Municipiului Câmpina pe site-ul instituției și pe rețelele de socializare, unde locuitorii au avut posibilitatea de a-și exprima opinia față de elementele actuale ale vieții în municipiu, să stabilească principala direcție pentru viitorul Câmpinei și să propună proiecte pentru perioada 2021-2027.

Detalii ale acestor două componente se regăsesc în **Anexele 3 și 4** ale Strategiei de Dezvoltare Locale.

3.5. Proceduri de monitorizare a implementării portofoliului de proiecte

Procedura de monitorizare este o parte, adeseori tratată în mod superficial, a unui document strategic precum o strategie de dezvoltare locală care stabilește etape de control pentru evaluarea stadiilor de implementare ale proiectelor și se realizează ajustări la nivelul de prioritate, alocării de resurse și/sau modificări de temă de proiect în funcție de condițiile actuale de stare ale municipiului.

Implementarea presupune procesul de transformare a resurselor disponibile (materiale, financiare, umane) în rezultate calitative și cantitative, astfel încât să fie atinse toate obiectivele strategice definite și, prin intermediul acestora, la sfârșitul perioadei de planificare, viziunea stabilită.

În scopul implementării cu succes a Strategiei de Dezvoltare Durabilă 2021 – 2027 a Municipiului Câmpina, prin realizarea proiectelor cuprinse în Portofoliul de proiecte pentru perioada programatică avută în vedere și susținerea obiectivelor strategice stabilite pentru îndeplinirea viziunii și misiunii municipiului, au fost identificate o serie de activități, care pot fi clasificate după cum urmează:

- Acțiuni pregătitoare de implementare a strategiei
- Acțiuni necesare pentru implementarea proiectelor
- Acțiuni de monitorizare a stadiului de implementare a strategiei
- Acțiuni corective în vederea actualizării strategiei în funcție de situația existentă la momentul respectiv
- Acțiuni de pregătire a strategiei pentru următoarea perioadă programatică

În tabelului următor sunt prezentate activitățile care trebuie întreprinse, pe termen scurt, mediu și lung, în scopul atingerii obiectivului general al strategiei și al realizării acțiunilor prioritare identificate pentru fiecare domeniu de intervenție menționat în cadrul strategiei. De asemenea, în tabel sunt prezentate structurile responsabile pentru realizarea acțiunilor respective.

Trebuie specificat că structurile respective sunt responsabile în primul rând cu asigurarea demarării acțiunilor respective și cu monitorizarea realizării acestora, dar în faza de implementare a acțiunii se recomandă atragerea și colaborarea și cu alte entități, în scopul obținerii expertizei profesionale specifice necesare, cum ar fi: reprezentanți ai mediului de afaceri, parteneri din alte municipii, instituții de învățământ și cercetare, consultanți externi, evaluatori independenți etc. .



Acțiune	Responsabili
Acțiuni pe termen scurt (2021-2022)	
Aprobarea strategiei de către Consiliul Local al Municipiului Câmpina prin Hotărâre de Consiliu Local	Consiliul Local al Municipiului Câmpina
Înființarea unei „Comisii de monitorizare și actualizare a Strategiei de Dezvoltare Locală a Municipiului Câmpina, 2021 – 2027”, prin Dispoziție a Primarului Municipiului Câmpina	Primarul Municipiului Câmpina
Repartizarea proiectelor pe compartimentele de specialitate din cadrul Primăriei Municipiului Câmpina	Comisia de monitorizare și actualizare a SDL
Finalizarea proiectelor aflate în implementare	Comisia de monitorizare și actualizare a SDL
Realizarea/actualizarea documentelor de fundamentare pentru fiecare domeniu prioritar stabilit prin Strategia de dezvoltare locală, conform nivelelor de prioritate stabilite	Comisia de monitorizare și actualizare a SDL
Analiza rezultatelor și concluziilor documentelor de fundamentare pe fiecare domeniu prioritar, în scopul actualizării/corecției gradului de prioritate al proiectelor din portofoliu, precum și pentru analiza necesarului de resurse (financiare, umane, logistică etc.) și stabilirea duratei estimative de implementare pentru fiecare proiect	Comisia de monitorizare și actualizare a SDL
Identificarea și analizarea surselor de finanțare pentru proiectele propuse spre implementare prin strategia de dezvoltare, precum și a modului de accesare a surselor de finanțare respective	Comisia de monitorizare și actualizare a SDL
Realizarea listei de proiecte prioritare	Comisia de monitorizare și actualizare a SDL
Identificarea partenerilor publici și privați pentru dezvoltarea și implementarea proiectelor prioritare	Comisia de monitorizare și actualizare a SDL
Realizarea de acorduri de parteneriat în scopul realizării proiectelor din portofoliu	Comisia de monitorizare și actualizare a SDL
Planificarea multianuală a bugetului, pe baza analizelor realizate anterior și a consultărilor cu Comisia de monitorizare și actualizare a strategiei	Comisia de monitorizare și actualizare a SDL
Stabilirea graficului de derulare/implementare a proiectelor, prin includerea în buget a investițiilor stabilite ca fiind prioritare pentru perioada respectivă	Comisia de monitorizare și actualizare a SDL
Pregătirea cadrului instituțional și a resurselor umane pentru implementarea proiectelor prioritare	Comisia de monitorizare și actualizare a SDL
Evaluarea intermediară a strategiei (cel puțin anual)	Comisia de monitorizare și actualizare a SDL

Acțiuni pe termen mediu (2022-2027)	
Continuarea activităților pe termen scurt care nu au fost finalizate	Comisia de monitorizare și actualizare a SDL
Realizarea de parteneriate pentru dezvoltarea proiectelor prioritare de anvergură de la nivelul municipiului	Comisia de monitorizare și actualizare a SDL
Implementarea proiectelor prioritare	Comisia de monitorizare și actualizare a SDL
Promovarea rezultatelor proiectelor la nivel municipal, județean, regional, național și internațional	Comisia de monitorizare și actualizare a SDL
Monitorizarea stadiului implementării proiectelor din portofoliu și realizarea unor rapoarte de progres	Comisia de monitorizare și actualizare a SDL
Revizuirea portofoliului de proiecte, în scopul realizării de eventuale corecții/completări a elementelor cuprinse în acesta, inclusiv a gradului de prioritate, în funcție de stadiul de implementare la momentul respectiv și de concluziile rapoartelor de progres	Comisia de monitorizare și actualizare a SDL
Evaluarea intermediară periodică a strategiei (cel puțin anual)	Comisia de monitorizare și actualizare a SDL
Revizuirea și actualizarea strategiei pe baza evaluării intermediare și luarea de măsuri corective, dacă este cazul (la maxim 2 ani)	Comisia de monitorizare și actualizare a SDL
Acțiuni pe termen lung (2027 – 2029)	
Continuarea activităților pe termen mediu care nu au fost finalizate	Comisia de monitorizare și actualizare a SDL
Revizuirea și actualizarea strategiei pe baza evaluării intermediare și luarea de măsuri corective, dacă este cazul (la maxim 2 ani)	Comisia de monitorizare și actualizare a SDL
Finalizarea implementării proiectelor prioritare	Comisia de monitorizare și actualizare a SDL
Promovarea rezultatelor proiectelor la nivel municipal, județean, regional, național și internațional	Comisia de monitorizare și actualizare a SDL
Evaluarea finală a strategiei	Comisia de monitorizare și actualizare a SDL
Pregătirea strategiei de dezvoltare a Municipiului Câmpina pentru următoarele perioade de programare	Comisia de monitorizare și actualizare a SDL

Tabel 21 - Activități întreprinse pentru monitorizarea implementării viziunii

După cum se observă, se propune înființarea unei „Comisii de monitorizare și actualizare a Strategiei de Dezvoltare Locală a Municipiului Câmpina 2021 – 2027”, care va avea un rol principal în implementarea, monitorizarea gradului de implementare, planificarea și eventuala modificare a strategiei. Comisia respectivă trebuie să includă, alături de primar și viceprimar, membri ai compartimentelor și direcțiilor de specialitate din Primărie, a căror contribuție este absolut necesară pentru evaluarea strategiei și stabilirea nivelului de prioritate al proiectelor, un rol important avându-l, bineînțeles, Serviciul Achiziții Publice, Programe de Finanțare.

Atribuțiile structurii de monitorizare și actualizare a Strategiei de Dezvoltare Locală sunt următoarele:

- Realizarea listei de proiecte prioritare
- Urmărirea implementării Planului de acțiune și a proiectelor din lista de proiecte prioritare
- Monitorizarea încadrării în graficul de implementare
- Identificarea disponibilității resurselor financiare, din surse de finanțare nerambursabile, buget național, buget propriu, alte surse
- Evaluarea modului de implementare, prin analiza indicatorilor de rezultat
- Evaluarea riscurilor de implementare și stabilirea de acțiuni corective, dacă este cazul
- Stabilirea necesității actualizării strategiei și coordonarea procesului de actualizare, dacă este cazul

Implementarea fiecărui proiect în parte va fi realizată de echipele de proiect constituite la nivelul Primăriei pentru respectivul proiect.

Este esențial ca aprobarea prezentei strategii de dezvoltare urbană să nu fie percepută ca punct final al unei elaborări tehnice și nici ca un document de

fundamentare finalizat cu o listă de proiecte implementabile cu ajutorul instrumentelor de finanțare nerambursabile. Strategia de Dezvoltare Locală reprezintă un instrument de guvernare a municipiului, flexibil și adaptabil în timp nevoilor în schimbare, care generează acțiuni publice și private cu valoare strategică pe termen lung pentru dezvoltarea competitivă a municipiului și pentru reducerea disparităților din interiorul acestuia.

Controlul rezultatelor implementării Strategiei de Dezvoltare Locală se va realiza ca un proces continuu, urmărindu-se planurile anuale de implementare a proiectelor, alocarea de fonduri și încadrarea în limitele stabilite prin planul financiar anual, gradul de implementare a strategiei.

Evaluările intermediare și finală ale succesului înregistrat în implementarea strategiei se vor face conform unor criterii clare, de către comisia amintită mai sus. Criteriile respective au un caracter dinamic, în sensul că pot fi modificate în cazul în care se constată că cele stabilite inițial nu oferă o imagine clară asupra stadiului de implementare.

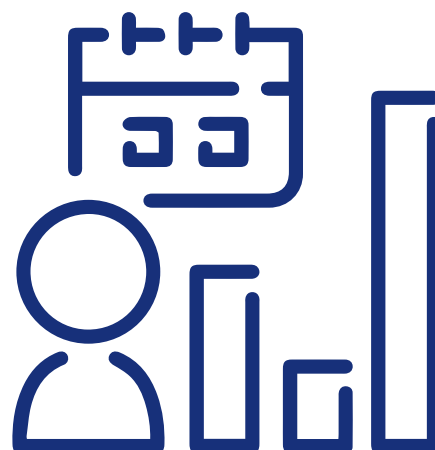
Un set inițial de astfel de criterii de evaluare va conține cel puțin următoarele puncte:

- Valoarea procentuală a totalului bugetelor proiectelor implementate sau în curs de implementare, în raport cu bugetul planificat inițial.
- Evaluarea impactului proiectelor implementate în raport cu rezultatele preconizate (succesul proiectelor individuale).
- Valoarea procentuală a fondurilor atrase din surse nerambursabile, în raport cu valoarea totală a proiectelor.
- Valoarea procentuală a fondurilor atrase din surse nerambursabile, în raport cu valoarea estimată a fi atrasă din astfel de surse.

Evaluarea stadiului de implementare a strategiei va fi făcută cel puțin anual. O evaluare

corectă și obiectivă va permite generarea de măsuri corective asupra eventualelor rezultate nesatisfăcătoare, precum și de măsuri care să preîntâmpine apariția unor astfel de situații în perioada următoare.

Indicatorii de rezultat care vor fi utilizați pentru monitorizarea implementării Strategiei de Dezvoltare Locală și a proiectelor incluse în aceasta trebuie să fie în concordanță cu indicatorii stabiliți pentru accesarea fondurilor europene. Întrucât lista acestor indicatori nu este disponibilă la momentul elaborării Strategiei de Dezvoltare Locală, va fi necesară actualizarea indicatorilor propuși în tabelul următor la momentul cunoașterii acestora.



OS1: Stimularea competitivității mediului economic și a inovării tehnologice

OS 1.1: Sprijinirea competitivității economice și dezvoltării mediului economic pentru activități de cercetare, dezvoltare tehnologică și inovare	Materiale de promovare realizate (nr.) Platforme online realizate (nr.)
OS 1.2: Diversificarea economiilor locale prin dezvoltarea durabilă a turismului	Materiale de promovare realizate (nr.) Platforme online realizate (nr.) Obiective turistice puse în valoare (nr.)
OS 1.3: Promovarea utilizării eficiente a resurselor și sprijinirea tranziției către o economie cu emisii reduse de carbon și rezilientă la schimbările climatice în sectoarele agroalimentar și silvic.	Proiecte de producție a energiei din surse regenerabile (nr.) Sisteme/aplicații inteligente dezvoltate (nr.) Campanii de conștientizare/promovare desfășurate (nr.)
OS 1.4: Încurajarea activităților economice terțiare și de „industrii creative” și atragerea unora noi	Structuri de suport al IMM-urilor înființate (nr.) Activități de suport al IMM-urilor organizate
OS 1.5: Susținerea parteneriatelor strategice și a parteneriatelor de tip public-privat pentru dezvoltarea de aplicații informatice inovative cu impact socio-economic la nivelul zonei urbane funcționale	Materiale de promovare realizate (nr.) Platforme online realizate (nr.)
OS 1.6: Promovarea parteneriatelor public-privat pentru ecologizarea unor situri industriale contaminate și conversia funcțională a terenurilor decontaminate	Suprafața de teren ecologizat și reconvertit funcțional (ha.) Parteneriate realizate (nr.)

OS2: Creșterea accesibilității la nivel local, regional și național și asigurarea unei infrastructuri și servicii de transport integrate, sustenabile și de calitate

OS 2.1: Îmbunătățirea conexiunilor la nivelul teritorial al zonei urbane funcționale	<p>Lungime conexiuni rutiere realizate (km.)</p> <p>Lungime rețea subterană unică pentru rețelele edilitare (km.)</p>
OS 2.2: Amenajarea și promovarea unei infrastructuri de transport accesibilizate și adaptate pentru deplasări nemotorizate sau cu emisii reduse de CO2	<p>Piste biciclete realizate (km)</p> <p>Zone pietonale/shared-space realizate (kmp)</p> <p>Sisteme bike-sharing realizate (nr.)</p> <p>Puncte intermodale realizate (nr.)</p> <p>Stații de încărcare autoturisme electrice (nr.)</p>
OS 2.3: Crearea unui sistem de transport public eficient și inteligent care să deservească locuitorii municipiului Câmpina și al zonei urbane funcționale	<p>Lungime bandă dedicată transport public realizată (km)</p> <p>Număr pasageri transport public (pasageri km/an, pasageri oră/an)</p> <p>Sisteme „smart” implementate</p> <p>Reducere emisii GES (tone CO₂echiv/an)</p>
OS 2.4: Modernizarea infrastructurii rutiere și pietonale a municipiului	<p>Lungime rețea reabilitată/modernizată (km)</p> <p>Studii/proiecte resistemizare (nr.)</p>
OS 2.5: Implementarea unui sistem de gestiune a mobilității urbane la nivelul zonei urbane funcționale	<p>Sisteme integrate/aplicații „smart” realizate (nr.)</p> <p>Parcări „smart”/intermodale realizate (nr.)</p> <p>Campanii conștientizare/promovare realizate (nr.)</p> <p>Creșterea gradului de siguranță în oraș (%)</p>

OS3: Creșterea capacității administrative a municipiului și a cooperării interregionale și la nivelul zonei urbane funcționale

OS 3.1: Dezvoltarea sistemelor informatice necesare pentru serviciile publice electronice asociate procedurilor administrative și implementarea de sisteme informatice pentru crearea SMART-CITY Câmpina	<p>Platforme online realizate (nr.)</p>
OS 3.2.: Dezvoltarea de platforme informatice care să asigure transparența decizională la nivelul administrației publice (OpenData)	<p>Materiale de promovare realizate (nr.)</p> <p>Platforme online realizate (nr.)</p>

OS 3.3: Consolidarea capacității administrative prin cooperarea la nivelul zonei urbane funcționale, a județului și a regiunii	Proceduri de colaborare (nr.) Scăderea timpului de realizare a procedurilor administrative (%)
OS 3.4: Promovarea dezvoltării urbane sustenabile prin realizarea/ actualizarea documentelor de planificare strategică pentru perioada 2021-2027	Documente strategice realizate (nr.)
OS4: Îmbunătățirea calității locuirii, a clădirilor și a spațiilor publice de la nivelul orașului	
OS 4.1.: Extinderea și modernizarea infrastructurii de utilități publice	Lungime rețea publică de alimentare cu apă modernizată (km) Lungime rețea publică de alimentare cu apă extinsă (km) Lungime rețea publică de canalizare modernizată (km) Lungime rețea publică de canalizare extinsă (km) Modernizarea sistemului de iluminat public (%) Extinderea sistemului de iluminat public (%) Branșamente la rețele publice (nr.) Lungime rețea de distribuție gaze naturale extinsă (km) Cantitate de energie produsă din surse regenerabile (kW)
OS 4.2: Dezvoltarea și modernizarea infrastructurii dedicate copiilor	Spații de joacă modernizate (nr.) Spații de joacă realizate (nr.)
OS 4.3: Extinderea și modernizarea infrastructurii spațiilor publice	Suprafață spații publice regenerate (ha) Echipe și sisteme modernizate (nr.)
OS 4.4: Amenajarea și modernizarea piețelor	Spații comerciale realizate (mp.)
OS 4.5: Creșterea performanțelor locuințelor colective și a clădirilor publice	Clădiri publice reabilitate termic (nr.) Clădiri rezidențiale reabilitate termic (nr.) Măsuri de creștere a performanței energetice implementate (nr.) Locuințe construite (nr.)

OS5: Îmbunătățirea accesibilității, a eficacității și a rezilienței sistemelor de sănătate și a serviciilor de îngrijire pe termen lung

OS 5.1: Reabilitarea/ extinderea/ construirea/ modernizarea/ dotarea unităților sanitare care alcătuiesc infrastructura medicală locală pentru a le crește performanțele	Unități sanitare dezvoltate/modernizate/ dotate cu echipamente (nr.) Soluții „smart” implementate (nr.)
OS 5.2: Crearea unei rețele medicale care să asigure necesitatea de prevenție a comunității	Unități sanitare dezvoltate/modernizate/ dotate cu echipamente (nr.) Soluții „smart” implementate (nr.)
OS 5.3: Amenajarea de facilități de îngrijire pe termen lung pentru vârstnici	Persoane vulnerabile asistate (nr.)
OS 5.4: Implementarea de programe de schimbare a stilului de viață și aplicarea de politici de încurajare a unei vieți sănătoase, inclusiv implementarea de măsuri de prevenție (inclusiv sănătate orală și mintală în zone defavorizate sau greu accesibile)	Materiale de promovare realizate (nr.)
OS 5.5: Atragerea personalului medical specializat	Materiale de promovare realizate (nr.) Locuințe construite pentru personalul medical (mp.) Personal medical atras (nr.)

OS6: Punerea în valoare a patrimoniului natural existent, crearea unei infrastructuri verzi integrată a orașului și tranziția către surse de energie regenerabile

OS 6.1: Reabilitatea terenurilor degradate/ contaminate și protecția zonelor expuse riscurilor	Suprafața de teren decontaminat (ha.) Suprafața de teren stabilizat din punct de vedere al riscurilor naturale (ha.)
OS 6.2: Crearea de coridoare, trasee verzi și grădini urbane	Spații verzi plantate (mp.) Cantitate material dendrologic plantat (nr./ mp)
OS 6.3: Amenajarea unor trasee turistice la nivel macro și promovarea acestora	Lungime trasee turistice amenajate (km.) Materiale de promovare realizate (nr.)
OS 6.4: Dezvoltarea sistemului de gestiune a deșeurilor, inclusiv încurajarea colectării selective și revalorificarea deșeurilor	Materiale de promovare realizate (nr.) Platforme ecologice îngropate (nr.) Cantitate deșeuri valorificate (t) Soluții „smart” implementate (nr.)

OS 6.5: Facilitarea și promovarea surselor de energie regenerabile	<p>Cantitate de energie produsă din surse regenerabile (kW)</p> <p>Soluții „smart” implementate (nr.)</p> <p>Materiale de promovare realizate (nr.)</p>
OS7: Îmbunătățirea calității, eficacității și a relevanței sistemului de educație și formare pentru piața muncii, pentru a sprijini dobândirea de competențe cheie, inclusiv a competențelor digitale	
OS 7.1: Creșterea gradului de alfabetizare al persoanelor provenind din grupuri vulnerabile prin organizarea de servicii în acest scop	<p>Programe de formare organizate (nr.)</p> <p>Măsurile de sprijin/stimulare realizate (nr.)</p> <p>Campanii de informare/conștientizare realizate (nr.)</p>
OS 7.2: Facilitarea instrumentelor de comunicare între mediul de afaceri și instituțiile educaționale pentru corelarea ofertei educaționale cu cerințele de pe piața forței de muncă din cadrul zonei urbane funcționale	<p>Programe de stagii practice organizate (nr.)</p> <p>Programe de studii organizate (nr.)</p> <p>Campanii de informare/conștientizare realizate (nr.)</p>
OS 7.3: Facilitarea accesului la educație al grupurilor vulnerabile	<p>Măsurile de sprijin/stimulare realizate (nr.)</p>
OS 7.4: Susținerea perfecționării profesionale și a inovării metodice în rândul cadrelor didactice	<p>Programe de formare organizate (nr.)</p> <p>Măsurile de sprijin/stimulare realizate (nr.)</p> <p>Campanii de informare/conștientizare realizate (nr.)</p>
OS 7.5: Reabilitarea/ extinderea/ modernizarea/ dotarea unităților de învățământ care alcătuiesc infrastructura educațională pentru a crește performanțele și a preveni abandonul școlar	<p>Unități de învățământ reabilite/ modernizate/ echipate cu infrastructură educațională (nr.)</p> <p>Unități de învățământ construite (nr.)</p> <p>Săli de sport construite (nr.)</p>
OS 7.6: Crearea unor servicii suport pentru prevenirea și combaterea abandonului școlar și a părăsirii timpurii a școlii	<p>Măsurile de sprijin/stimulare realizate (nr.)</p> <p>Campanii de informare/conștientizare realizate (nr.)</p> <p>Scăderea gradului de abandon școlar anual (%)</p>
OS 7.7: Creșterea accesului și participării la formarea pe tot parcursul vieții (Long-life-learning)	<p>Măsurile de sprijin/stimulare realizate (nr.)</p> <p>Campanii de informare/conștientizare realizate (nr.)</p> <p>Scăderea ratei de șomaj (%)</p>

OS8: Dezvoltarea serviciilor sociale și al incluziunii sociale	
OS 8.1: Susținerea inițiativelor de mobilizare comunitară prin parteneriate public-asociații non-profit	Parteneriate realizate (nr.)
OS 8.2: Promovarea voluntariatului în domeniul serviciilor sociale	Acțiuni de voluntariat realizate (nr.)
OS 8.3: Dezvoltarea infrastructurii de asistență socială și îngrijiri pentru populația vulnerabilă	Locuințe sociale reabilitate/modernizate/ construite (nr.) Persoane vulnerabile asistate (nr.)
OS 8.4: Dezvoltarea serviciilor și programelor sociale pentru populația vulnerabilă	Măsurile de sprijin/stimulare realizate (nr.) Campanii de informare/conștientizare realizate (nr.)
OS9: Valorificarea elementelor de identitate locală și promovarea acestora pentru dezvoltarea sectorului de servicii	
OS 9.1.: Îmbunătățirea accesibilității către elementele de patrimoniu construit	Platforme online realizate (nr.)
OS 9.2.: Dezvoltarea infrastructurii de agrement și de loisir la nivelul municipiului	Lungime trasee cicloturistice realizate (km.) Spații urbane regenerare (mp.) Documente strategice realizate (nr.) Spații de petrecerea timpului liber înființate (nr./mp.)
OS 9.3: Reabilitarea/ restaurarea/ amenajarea corespunzătoare a obiectivelor turistice de patrimoniu	Clădiri de patrimoniu reabilitate/ modernizate/ extinse (nr.)
OS 9.4: Crearea brand-ului municipiului Câmpina	Platforme online realizate (nr.) Materiale de promovare realizate (nr.) Documente strategice realizate (nr.)
OS 9.5: Promovarea și extinderea ofertei culturale a municipiului pentru a crește gradul de adresabilitate al acesteia	Evenimente culturale organizate (nr.) Activități de promovare turistică întreprinse (nr.) Clădiri pentru infrastructura turistică și de petrecerea timpului liber realizate (nr.)

Tabel 23 - Indicatori de monitorizare a implementării Strategiei de Dezvoltare Locală

Implementarea acțiunilor/proiectelor incluse în Strategia de Dezvoltare Locală poate fi afectată de o serie de riscuri, care pot avea atât caracter intern, cât și externe. Principalele riscuri identificate, impactul și probabilitatea de apariție a acestora, precum și măsurile de atenuare, sunt prezentate mai jos:

- **Lipsa elementelor care să definească condițiile de eligibilitate și valorile care vor fi alocate pentru implementarea proiectelor din fonduri nerambursabile**

Așa cum a fost menționat anterior, la momentul elaborării Strategiei de Dezvoltare Locală nu sunt stabilite definitiv elementele definitorii pentru accesarea de fonduri nerambursabile: Ghiduri de finanțare, alocări bugetare la nivel național, regional, reședință de județ, indicatori de rezultat etc. Impactul este considerat semnificativ, dar probabilitatea de apariție se apreciază ca fiind redusă, având în vedere faptul că documentul strategic a fost elaborat în concordanță cu principalele documente strategie la nivel european și național pentru perioada de programare 2021-2027.

- **Lipsa finanțării din surse externe (fonduri europene)**

Proiectele/măsurile propuse prin prezenta strategie, eligibile pentru a obține finanțare din fonduri europene, reprezintă proiecte de bază pentru atingerea obiectivelor strategice stabilite. Lipsa obținerii finanțării pentru aceste proiecte majore este un risc pentru atingerea viziunii și realizarea misiunii SDL. Impactul este considerat semnificativ, dar probabilitatea de apariție se apreciază ca fiind redusă, având în vedere experiența similară a Municipiului Câmpina în accesarea finanțărilor din fonduri europene, în exercițiul financiar anterior. Strategia de minimizare a riscului presupune acordarea unei atenții deosebite în elaborarea documentațiilor care justifică necesitatea și oportunitatea investițiilor pentru care se solicită finanțare, precum și adaptarea acestora la cerințele

ghidurilor finale de finanțare.

- **Valori nerealiste ale costurilor de implementare**

SDL este un document strategic, iar nivelul de detaliere al măsurilor și proiectelor este adaptat în consecință. Prin urmare, în faza de implementare va fi necesară elaborarea de documentații tehnico-economice pentru investițiile propuse. Estimarea unor valori de investiție neconforme cu realitatea poate conduce la prioritizarea nerealistă a intervențiilor și la obținerea unor efecte diferite de cele așteptate. Impactul acestui risc este moderat, iar probabilitatea de apariție se consideră redusă. Strategia de răspuns constă în documentarea cu privire la costurile de realizare a proiectelor pentru care nu există studii tehnico-economice recente, prin raportare la proiecte similare implementate recent.

- **Nerespectarea graficului de timp prevăzut**

Întârzierea în implementarea unor proiecte poate genera reducerea efectelor așteptate, mai ales în cazul proiectelor complexe, interconectate cu alte măsuri sau cu efect asupra acestora. Riscul are un impact de nivel mediu, iar probabilitatea de apariție este considerată, de asemenea, medie. Strategia de răspuns pentru minimizarea acestui risc constă în realizarea unui plan de implementare care să asigure o integrare armonizată a proiectelor, din punct de vedere al planificării temporare, urmată de evaluarea și monitorizarea continuă a implementării SDL.

- **Deficitul de personal la nivelul administrației publice locale**

În vederea monitorizării implementării strategiei, pregătirii documentațiilor de obținere a fondurilor europene și a celorlalte acțiuni necesare pentru realizarea cu succes a proiectelor/acțiunilor, este necesară

existența în cadrul administrației publice locale a unui personal competent și suficient pentru a face față sarcinilor cu care se confruntă. Riscul are un impact ridicat, dar probabilitatea de apariție este considerată mică, ținând cont de experiența anterioară în obținerea finanțărilor. Strategia de răspuns pentru minimizarea acestui risc constă în întărirea capacității administrative, dacă se consideră necesar, prin angajarea/pregătirea unor experți suplimentari (manageri proiect, experți achiziții, experți financiari etc.).

Pentru asigurarea implementării cu succes și atingerii obiectivelor strategice asumate, este necesară aplicarea măsurilor de management al riscurilor, care va presupune parcurgerea etapelor esențiale: analiza contextului în care acestea ar putea să se producă, identificarea riscurilor, analiza și ierarhizarea acestora, elaborarea planului de acțiuni adaptat riscurilor identificate, punerea în aplicare a măsurilor, monitorizarea aplicării măsurilor și a efectelor acestora.

Activitatea de management al riscului va fi parte componentă a activității organismului de monitorizare a implementării strategiei integrate de dezvoltare urbană, implicat în identificarea, analiza, decizia accesării finanțării, a pregătirii proiectului și a implementării lui (persoane cu funcții de decizie din instituție și organizațiile partenere, coordonatori ai compartimentelor de specialitate implicate, membri ai echipelor de proiect).

Note de subsol

1

2 <https://eur-lex.europa.eu/legal-content/RO/TXT/?qid=1593507563224&uri=CELEX%3A52020DC0103>

3 <https://eur-lex.europa.eu/legal-content/RO/TXT/?qid=1593086905382&uri=CELEX%3A52020DC0102>

4 https://www.infotravelromania.ro/master_plan_turism/master_plan.pdf

5 http://www.cultura.ro/sites/default/files/inline-files/_SCPN%202016-2022inavizare.pdf

6 <http://www.ms.ro/wp-content/uploads/2016/10/Anexa-1-Strategia-Nationala-de-Sanatate-2014-2020.pdf>

7 <http://www.mmuncii.ro/j33/images/Documente/Familie/2015-DPS/2015-sn-is-rs.pdf>

8 http://www.mmuncii.ro/j33/images/Documente/Transparenta/Dezbateri_publice/2015-07-15_Anexa1_ProiectHG_SIA.pdf

9 http://www.anr.gov.ro/docs/Site2014/Strategie/Strategie_final_18-11-2014.pdf

10 http://www.mmuncii.ro/j33/images/Documente/Transparenta/2014/2014-02-03_Anexa1_HG_Strategie_protectia_copilului.pdf

11 <https://www.mlpda.ro/pages/consolidareaadministratieipublice>

12 http://www.mmediu.ro/beta/wp-content/uploads/2014/01/2014-01-28_SNGD_HG_870_2013.pdf

13 <https://adrmuntenia.ro/planul-de-dezvoltare-regionala-20212027/static/1352>

14 <http://infraed.ro/wp-content/uploads/2017/10/PRAI-SUD-MUNTENIA-2016-2025.pdf>

15 <http://furcuta.blogspot.com/2010/11/>

16 <http://furcuta.blogspot.com/2010/11/>