

CONSILIUL LOCAL
AL MUNICIPIULUI CÂMPINA
JUDEȚUL PRAHOVA



HOTĂRÂRE

**pentru trecerea din domeniul privat în domeniul public al Municipiului Câmpina
a terenului în suprafață de 3.000,00 m.p.,
situat în Municipiul Câmpina, str.Industriei, nr.1, Nr.cadastral 28392**

Având în vedere Referatul de aprobare nr.22.151/24 septembrie 2019 al d-lui ing.Tiseanu Horia Laurențiu - Primarul Municipiului Câmpina, prin care propune aprobarea trecerea din domeniul privat în domeniul public al Municipiului Câmpina a terenului în suprafață de 3.000,00 m.p., situat în Municipiul Câmpina, str.Industriei, nr.1, Nr.cadastral 28392;

Ținând seama de:

- raportul nr.22.493/26 septembrie 2019, promovat de Direcția juridică din cadrul Primăriei Municipiului Câmpina;
- raportul nr.22.411/25 septembrie 2019, promovat de către Serviciul Administrarea Domeniului Public și Privat din cadrul Primăriei Municipiului Câmpina;
- raportul nr.22.412/25 septembrie 2019, promovat de către Serviciul urbanism, amenajarea teritoriului din cadrul Primăriei Municipiului Câmpina;
- avizul comisiei de specialitate din cadrul Consiliului local al Municipiului Câmpina, respectiv Comisia buget, finanțe, programe finanțare europeană, administrarea domeniului public și privat și agricultură;
- avizul comisiei de specialitate din cadrul Consiliului local al Municipiului Câmpina, respectiv Comisia amenajarea teritoriului, urbanism, ecologie și protecția mediului din cadrul Consiliului local al Municipiului Câmpina;
- avizul Secretarului Municipiului Câmpina, înregistrat sub nr.22.494/26 septembrie 2019;

În raport cu prevederile:

- art.41, alin.(5) din Legea nr.7/1996 a cadastrului și a publicității imobiliare republicată, modificată și completată;

În conformitate cu prevederile:

- art.863, lit."e" din Codul Civil;
- art.6, alin.(3) și art.30, alin.(1), lit."c" din Legea nr.24/2000 privind normele de tehnică legislativă pentru elaborarea actelor normative, republicată, modificată și completată;
- art.129, alin.(2), lit."c" și art.296, alin.(2) și alin.(7) din O.U.G. nr.57/2019 privind Codul administrativ;

În temeiul art.196, alin.(1), lit."b", coroborat cu art.139, alin.(3), lit."g" din O.U.G. nr.57/2019 privind Codul administrativ,

Consiliul local al Municipiului Câmpina adoptă prezenta hotărâre.

Art.1.(1) – Consiliul local al Municipiului Câmpina aprobă, trecerea din domeniul privat în domeniul public al Unității Administrativ Teritoriale și declararea ca fiind de uz și interes public a terenului în suprafață de 3.000,00 m.p. (Lot 2), cu Nr.cadastral 28392, proprietate privată a Municipiului Câmpina, dezmembrat din


terenul în suprafață de 9.728 m.p., cu Nr.cadastral/C.F. 27971. Terenul se identifică conform Planului de amplasament și delimitare a imobilului, Anexa nr.1, care face parte integrantă din prezenta hotărâre.

(2) – Terenul în suprafață de 6.728,00 m.p. (Lot 1), cu Nr.cadastral 28391, rezultat în urma dezmembrării rămâne în proprietatea privată a Municipiului Câmpina și se identifică conform Planului de amplasament și delimitare a imobilului, Anexa nr.2, care face parte integrantă din prezenta hotărâre.

Art.2. –Prezenta hotărâre se comunică:

- Instituției Prefectului Județului Prahova;
- Primarului Municipiului Câmpina;
- Direcției economice;
- Direcției juridice;
- Serviciului administrarea domeniului public și privat;
- Serviciului urbanism, amenajarea teritoriului;
- Oficiului agricol.

Președinte de ședință,
Consilier,
dl.Bondoc Viorel - Gheorghe



Contrasemnează,
Secretar,
jr.Moldoveanu Elena



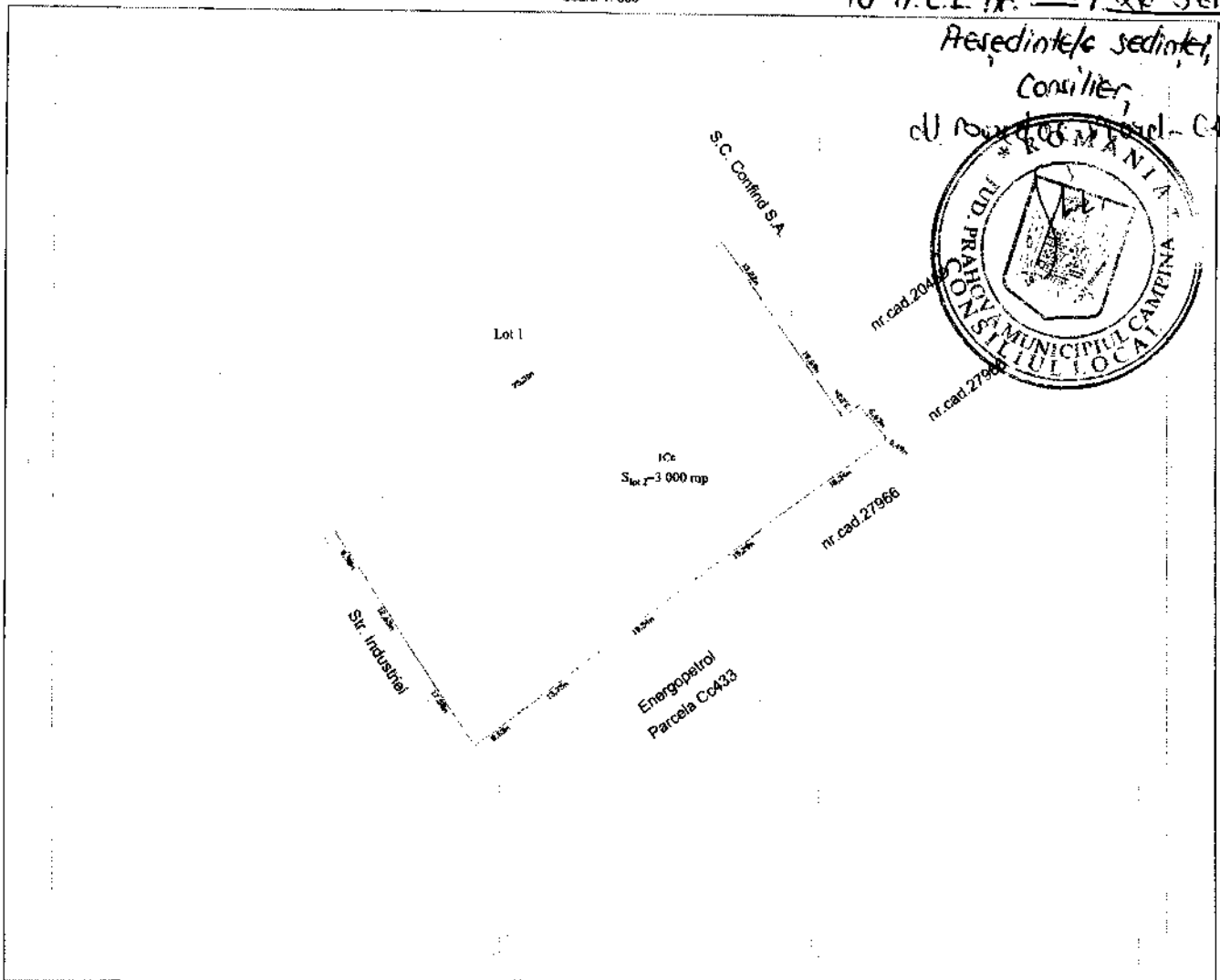
Câmpina, 26 septembrie 2019
Nr. 132

Cod FP-06-01, ver.1

Plan de amplasament si delimitare a imobilului
LOT 2
 Scara 1:500

ANEXA NR. 1
 la H.C.L. nr. 132 / 26 SEPT 2019

Președintele sedinței,
 Consilier,
 dl. Romoșan Gabriel - Chiureștu



Nr. cadastral	Suprafata masurata (mp)	Adresa imobilului
28352	3000	Municipal Campina, Str. Industrial nr. 1 T.R., P.434C, Intravilan
Cartea Funciara nr.	UAT	CAMPINA, JUD. PRAHOVA
A. Date referitoare la teren		
Nr. parcela	Categoria de folosinta	Suprafata din masuratori (mp)
I	Cc	3000
Mentii		Partea intravilan cu gard LOT 2
Total		3000
B. Date referitoare la constructii		
Cod constructie	Destinatia	Supraf. coaste, la sol (mp)
Mentii		
Total		
Suprafata măsurată a imobilului = 3000 mp		
Executant: SC Proctel S.A./Epare Invenția Eleva Confirma executarea măsurătorilor la teren coordonându-se în scris documentația cadastrală și corectându-se acurata cu realitatea din teren.		Inspector Confirma introducerea imobilului în baza de date integrată și verificarea măsurătorii cadastrale
Semnatura și ștampila		Semnatura și pecete
Data: 05.2019		Stampila BCFI
		Data:

ROMANIA
 STAR AMALIA - CLAUDIA
 CONSILIER GR I

244591

Plan de amplasament si delimitare a imobilului

LOT1

Scara 1:500

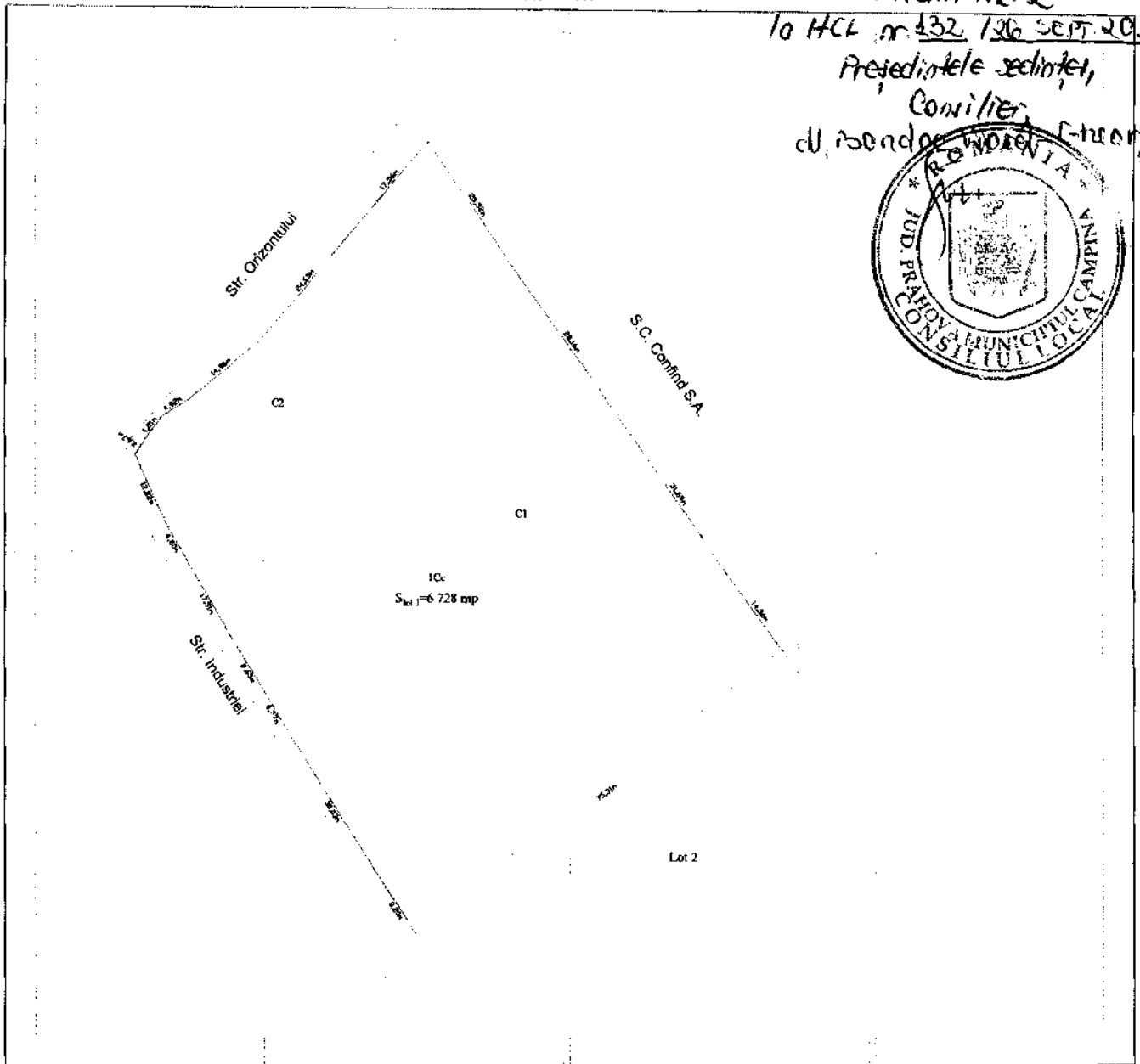
ANEXA NR. 2

10 HCL nr 132/136 SEPT 2019

Președintele sedintei,

Comitiei,

d. BONDARU Elena



Nr. cadastral	Suprafata masurata(mp)	Adresa imobilului	
78394	6728	Municipal Campina, Str. Orizontului, nr 4 783, P.43C.C. Intarlan	
Cartea Funciara nr.		U.A.T. CAMPINA, JUD. PRAHOVA	
A. Date referitoare la teren			
Nr. parcela	Categoria de folosinta	Suprafata din teren (mp)	Mentii
1	Cc	6728	Partial imprejuit cu gard
Total		6.728	
B. Date referitoare la constructii			
Cod constructie	Destinatia	Supraf. constr. in sol (mp)	Mentii
C1	Coop. industriale	1321	5 coor. la sol 1321 mp; Banca sol gresit(P)
C2	Coop. industriale si comerciale	401	8 coor. la sol 401 mp; Banca sol gresit(P)
Total		1722	
Suprafata masurata a imobilului = 6728mp			
Executant: SC Proelco S.A./Epare Laurenda Elena Confirma acuratatea geometriei la teren, corectitudinea tuturor documentelor cadastrale si corespondenta aceasta cu realitatea din teren. Semnatura si stampila		Inspector Confirma introducerea imobilului in baza de date integrat si atribuirea autornului cadastral Semnatura si stampila STAN AMALIA CLAUDIA CONSILIER GR. I	
Data: 09 2019		Data:	



24561