

CONSILIUL LOCAL  
AL MUNICIPIULUI CÂMPINA  
JUDEȚUL PRAHOVA

## HOTĂRÂRE

privind aprobarea inventarierii în domeniul privat al municipiului Câmpina  
a terenului în suprafață de 333,00 m.p.,  
situat în municipiul Câmpina, Șoseaua Paltinu, nr.64A, T3, Parcela Cc 38

Având în vedere:

- expunerea de motive nr.59.745/19 noiembrie 2014 a d-lui consilier Enache Dragomir, prin care propune aprobarea inventarierii în domeniul privat al municipiului Câmpina a terenului în suprafață de 333,00 m.p., situat în municipiul Câmpina, Șoseaua Paltinu, nr.64A, T3, Parcela Cc 38;

- rapoartele de specialitate promovate de Serviciul administrarea domeniului public și privat și Biroul urbanism, amenajarea teritoriului;

- rapoartele comisiilor de specialitate din cadrul Consiliului local al municipiului Câmpina, respectiv:

- Comisia buget, finanțe, programe finanțare europeană, administrarea domeniului public și privat și agricultură;

- Comisia amenajarea teritoriului, urbanism, ecologie și protecția mediului;

- avizul secretarului municipiului Câmpina;

Luând în considerare dispozițiile art.4 și art.22 din Legea nr.213/1998 privind bunurile proprietate publică;

Văzând dispozițiile art.1 din Normele privind organizarea și efectuarea inventarierii elementelor de natura activelor, datoriilor și capitalurilor proprii aprobate prin Ordinul nr.2.861/2009;

Ținând cont de prevederile art.36, alin.(2), lit."c" și art.115, alin.(1), lit."b" din Legea nr.215/2001 privind administrația publică locală, republicată;

În temeiul art.45, alin.(3) din Legea nr.215/2001 privind administrația publică locală, republicată,

**Consiliul local al municipiului Câmpina** adoptă prezenta hotărâre.

**Art.1.** - Aprobă inventarierea în domeniul privat al municipiului Câmpina a terenului în suprafață de 333,00 m.p., situat în municipiul Câmpina, Șoseaua Paltinu, nr.64A, T3, Parcela Cc 38, identificat prin schița de plan, ANEXĂ la prezenta hotărâre.

**Art.2.** - Prezenta hotărâre se comunică:

- Instituției Prefectului județului Prahova;
- Primarului municipiului Câmpina;
- Direcției economice;
- Direcției investiții;
- Biroului urbanism și amenajarea teritoriului;
- Serviciului administrarea domeniului public și privat;
- Oficiului agricol.

Președinte de ședință,  
Consilier,

dl. Telegescu Daniel  
Câmpina, 27 noiembrie 2014  
Nr. 143



Contrasemnează,  
Secretar,  
jr. Moldoveanu Paul



Cod FP-06-01, ver.1

**PLAN SITUATIE**  
**SC. 1:200**  
**(teren intravilan)**

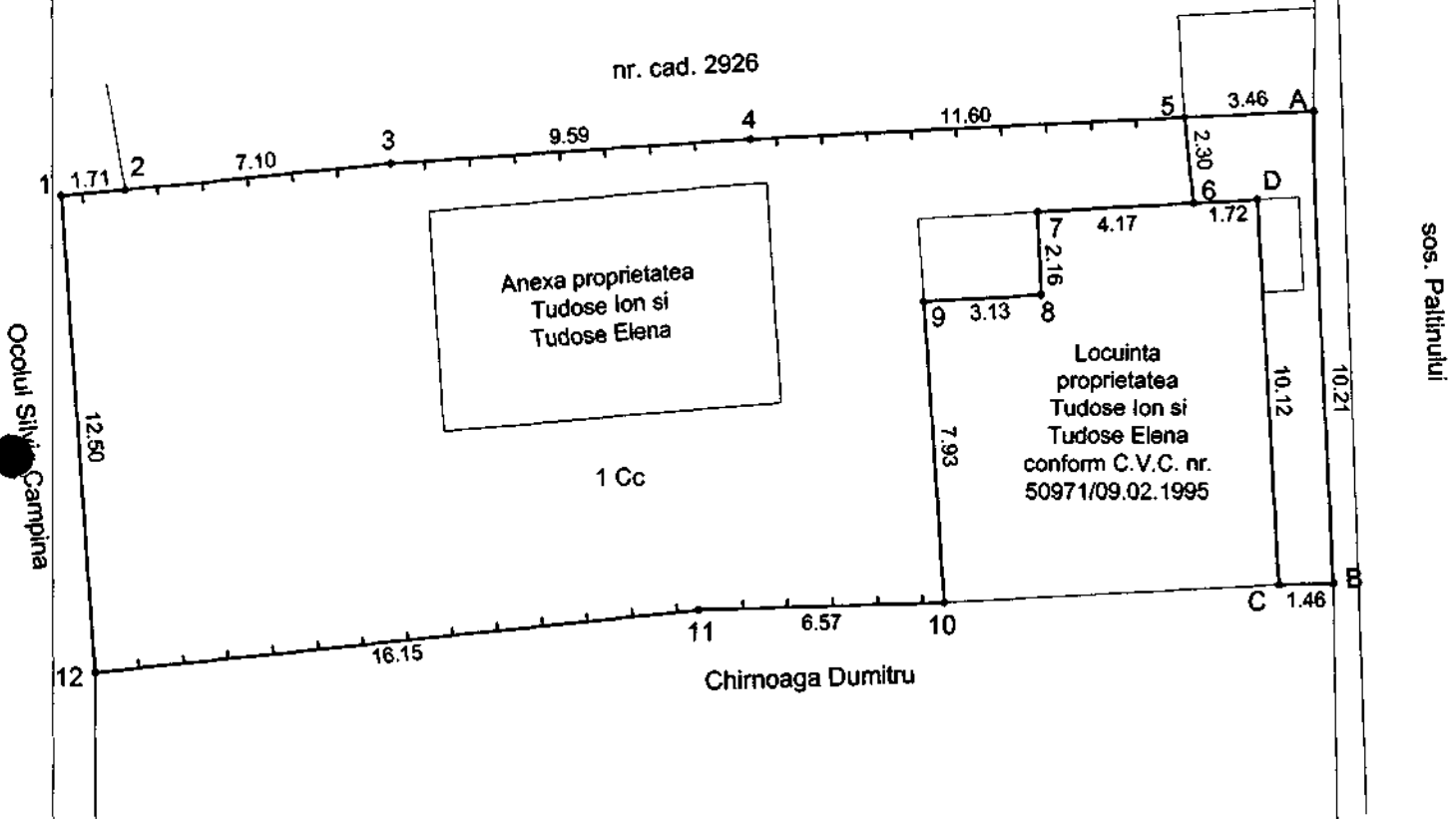
**PLAN DE AMPLASAMENT**  
**SC. 1:5000**

Judetul: Prahova  
 Unitatea administrativ - teritoriala: mun. Campina  
 Adresa corpului de proprietate:  
 mun. Campina, sos. Paltinului nr. 64A.

ANEXĂ  
 la H.C.L. nr. 143  
 din 27 NOIEMBRIE 2014  
 Presedintele Municipiei,  
 Consilier  
 dl. Teodorescu Aurel




amplasament



S. 1,2,3,4,5,A,B,C,D,6,7,8,9,10,11,12,1 = 333 mp - suprafata totala

S. 1,2,3,4,5,6,7,8,9,10,11,12,1 = 305 mp - teren concesionat

S. 5,A,B,C,D,6,5 = 28 mp - teren proprietatea C.L. Campina



## EXPUNERE DE MOTIVE

Subsemnatul Enache Dragomir - consilier local al municipiului Câmpina, membru al Comisiei de specialitate buget, finanțe, programe finanțare europeană, administrarea domeniului public și privat și agricultură, în conformitate cu prevederile art.45, alin.(6) din Legea nr.215/2001 a administrației publice locale, republicată, a art.44, alin.(2) și art.50, alin.(1) din Regulamentul de Organizare și Funcționare al Consiliului local proiectul de hotărâre privind aprobarea inventarierii în domeniul privat al municipiului Câmpina a terenului în suprafață de 333,00 m.p., situat în municipiul Câmpina, Șoseaua Paltinu, nr.64A, T3, Parcela Cc 38.

Promovarea proiectului de hotărâre are la bază cererea d-lui Tudose Ion, înregistrată la Primăria Municipiului Câmpina sub nr.21.729/8 octombrie 2014, prin care solicită eliberarea unui înscris din care să rezulte că terenul concesionat în anul 1997, conform contractului de concesiune nr.4019, face parte din proprietatea privată a municipiului Câmpina. Acest înscris îi este necesar pentru întocmirea cadastrului pentru teren și construcție.

Suprafața de teren concesionată în 1997 este de 305,26 m.p., iar în urma efectuării măsurătorilor în Sistem stereo 1970 a rezultat o suprafață de 333,00 m.p.

Solicitantul este proprietarul construcției situată la această adresă, conform contractului de vânzare - cumpărare nr.50.971/9 feb.1995.

Cadrul legal aplicabil:

- prevederile art.4 și art.22 din Legea nr.213/1998 privind bunurile proprietate publică;

- prevederile art.1 din Normele privind organizarea și efectuarea inventarierii elementelor de natura activelor, datoriilor și capitalurilor proprii aprobate prin Ordinul nr.2.861/2009;

- prevederile art.36, alin.(2), lit."c", art.45, alin.(3) și art.115, alin.(1), lit."b" din Legea nr.215/2001 privind administrația publică locală, republicată.

CONSILIER,  
Enache Dragomir

