



HOTĂRÂRE

privind modificarea și completarea punctului 1 din
Anexa nr.1 la H.C.L. nr.48/22 martie 2018

Având în vedere expunerea de motive nr.69.053/22 iunie 2018 a membrilor Comisiei amenajarea teritoriului, urbanism, ecologie și protecția mediului, prin care propun modificarea și completarea punctului 1 din Anexa nr.1 la H.C.L. nr.48/22 martie 2018 privind modificarea și completarea Cap.III, Punctul E și Cap.IV, Punctul A, Nr.crt.2 și Nr.crt.5 din Anexa la H.C.L. nr.99/30 iulie 2009 referitoare la însușirea inventarului bunurilor care alcătuiesc domeniul public al Municipiului Câmpina;

Ținând seama de:

- raportul de specialitate înregistrat sub nr.69.054/22 iunie 2018, promovat de Direcția economică din cadrul Primăriei Municipiului Câmpina;

- raportul de specialitate înregistrat sub nr.69.055/22 iunie 2018, promovat de Serviciul administrarea domeniului public și privat din cadrul Primăriei Municipiului Câmpina;

- raportul de specialitate înregistrat sub nr.69.056/22 iunie 2018, promovat de Serviciul urbanism, amenajarea teritoriului din cadrul Primăriei Municipiului Câmpina;

- raportul Comisiei de specialitate din cadrul Consiliului local al Municipiului Câmpina, respectiv Comisia buget, finanțe, programe finanțare europeană, administrarea domeniului public și privat și agricultură;

- raportul Comisiei de specialitate din cadrul Consiliului local al Municipiului Câmpina, respectiv Comisia amenajarea teritoriului, urbanism, ecologie și protecția mediului;

- avizul secretarului Municipiului Câmpina, înregistrat sub nr.69.057/22 iunie 2018;

În conformitate cu prevederile:

- pct.X și XIII din ANEXA la H.G.R. nr.548/1999 privind aprobarea Normelor tehnice pentru întocmirea inventarului bunurilor care alcătuiesc domeniul public al comunelor, orașelor, municipiilor și județelor;

- art.36, alin.(2), lit."c" din Legea nr.215/2001 privind administrația publică locală, republicată, modificată și completată;

În temeiul art.115, alin.(1), lit."b", coroborat cu art.45, alin.(3) din Legea nr.215/2001 privind administrația publică locală, republicată, modificată și completată,

Consiliul local al Municipiului Câmpina adoptă prezenta hotărâre.

Art.I. – Se aprobă modificarea și completarea punctului 1 din Anexa nr.1 la H.C.L. nr.48/22 martie 2018 privind modificarea și completarea Cap.III, Punctul E și


Cap.IV, Punctul A, Nr.crt.2 și Nr.crt.5 din Anexa la H.C.L. nr.99/30 iulie 2009 referitoare la însușirea inventarului bunurilor care alcătuiesc domeniul public al Municipiului Câmpina, conform ANEXEI nr.1, care face parte integrantă din prezenta hotărâre.

Art.II. – Imobilul menționat la art.1 se identifică, conform ANEXEI nr.2, care face parte integrantă din prezenta hotărâre.

Art.III. – Prezenta hotărâre se comunică:

- Instituției Prefectului Județului Prahova;
- Primarului Municipiului Câmpina;
- Direcției investiții;
- Direcției juridice;
- Direcției economice;
- Serviciului administrarea domeniului public și privat;
- Serviciului urbanism, amenajarea teritoriului;
- Oficiului agricol;
- Casei Tineretului.

Președinte de ședință,
Consilier,
dl.Dochia Adrian



Contrasemnează,
Secretar,
jr.Moldoveanu Elena


A handwritten signature in black ink, corresponding to the name Elena Moldoveanu.

Câmpina, 28 iunie 2018
Nr. 97

ANEXA NR.1
la H.C.L. nr.97/28 iunie 2018

Președintele ședinței,
Consilier,

~~dl. Dochia Adrian~~



CAPITOLUL III
SISTEME DE INFRASTRUCTURĂ PRIVIND ADMINISTRAREA DOMENIULUI PUBLIC,
CU TERENURILE AFERENTE
E. ȘTRAND

SECȚIUNEA I BUNURI IMOBILE						
Nr. crt.	Codul de clasificare	Denumirea bunului	Elemente de identificare	Anul dobândirii sau, după caz, dării în folosință	Valoarea de inventar - lei -	Situația juridică actuală – denumire act proprietate sau alte acte doveditoare
0	1	2	3	4	5	6
1	1.2.8.	Ștrand	Adresa: B-dul N. Bălcescu, nr.50 Suprafață teren = 3.663,00 mp. Nr.cadastral vechi 12.126 Nr.cadastral nou 23.503 Vecinătăți : N – Casa Tineretului S – Stadion Rafinăria Steaua Română E – Proprietate Schela Băicoi și Consiliul Local V – Nr.cadastral 23.502 Pe teren sunt amplasate două bazine de înot, cabine, grup sanitar	2000	139.500	Domeniul public al Municipiului Câmpina, conform H.C.L. nr.99/2009

		Teren mini-fotbal	Adresa: B-dul N. Bălcescu, nr.50 Suprafață teren = 1.191,00 mp. Nr.cadastral vechi 12.125 Nr.cadastral nou 23.502 Vecinătăți : N – Casa Tineretului S – Stadion Rafinăria Steaua Română E – Nr.cadastral 23.503 V – B-dul Nicolae Bălcescu	2008	27.900	Domeniul public al Municipiului Câmpina, conform H.C.L. nr.99/2009
--	--	--------------------------	------------------------------------------------------------------------------------------------------------------------------------------------------------------------------------------------------------------------------------------------------------------------	------	--------	-----------------------------------------------------------------------------

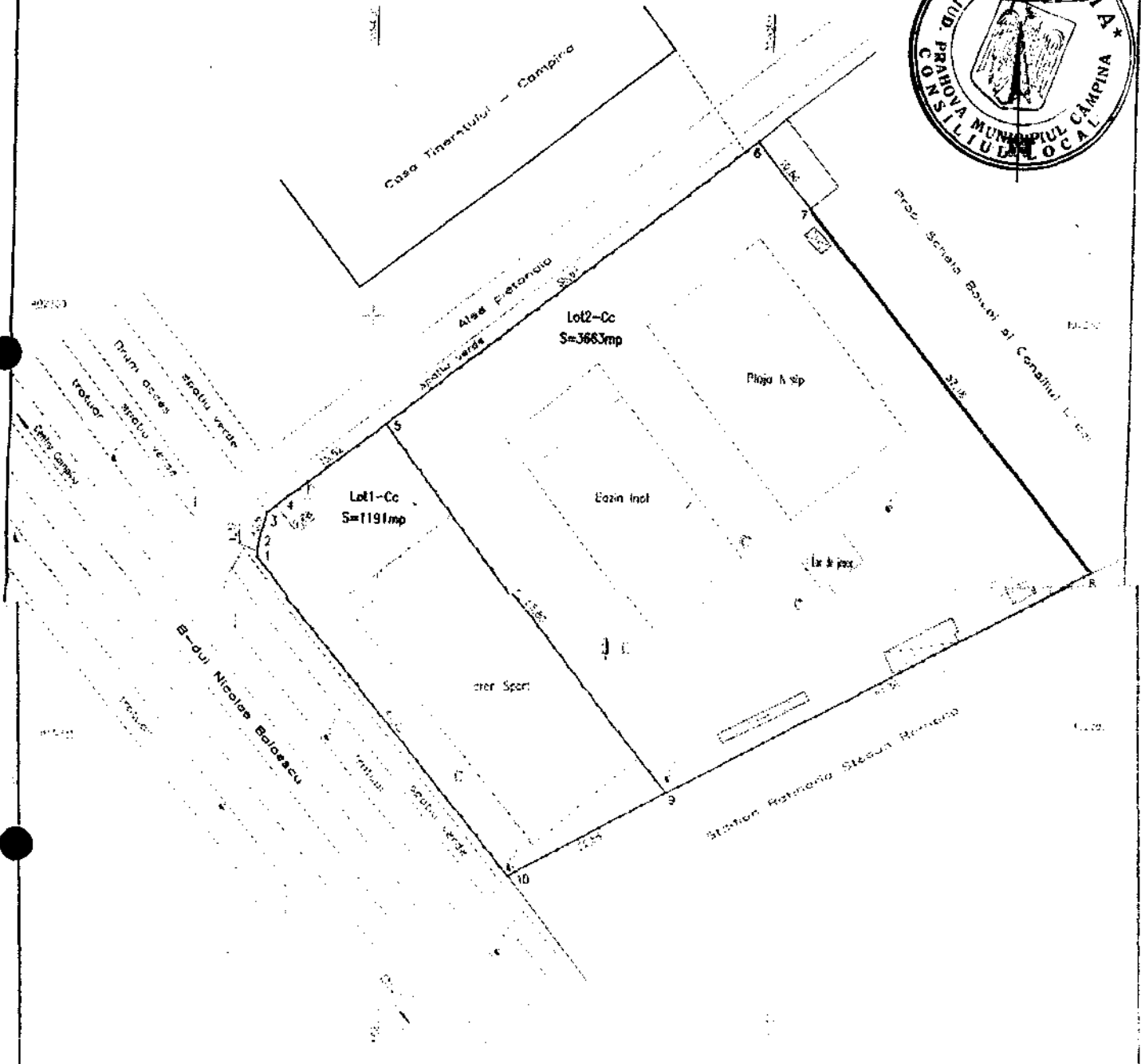

ANEXA NR.2

la H.C. L nr 97
din 20 JUNIE 2018

Prin hotărârea ședinței
Căminului
nr. 108/2018

PLAN DE AMPLASAMENT SI DELIMITARE A IMOBILULUI CU PROPUNERE DE DEZMEMBRARE
(intravilan) scara 1:500

NUMARUL CADASTRAL	SUPRAFATA MASURATA	ADRESA IMOBILULUI
12101	4854 mp	B-dul Nicolae Balcescu, Nr. 5, Tarta 83, Parcela Ca 692
CARTEA FUNCIARA NR.	11481	UAT
		CAMPINA



TABEL DE MISCARE PARCELARA PENTRU DEZMEMBRARE IMOBIL

Situația actuală (înainte de dezmembrare)				Situația viitoare (dupa dezmembrare)			
Nr cad	Suprafata (mp)	Categoria de folosinta	Descrierea mobilului	Nr cad	Suprafata (mp)	Categoria de folosinta	Descrierea mobilului
12101	4854	Cc	S teren = 4854 mp	1081	1191	Cc	LOT 1 - S teren = 1191 mp
				1082	3663	Cc	LOT 2 - S teren = 3663 mp
TOTAL	4854			TOTAL	4854		

Execuția: P.E.A. TALANGA LIVIU
Semnatura și ștampilă
Data: 05.2018

Partea
Semnatura și ștampilă
Ștampilă SCLM

18 MAR 2018