



HOTĂRÂRE

privind aprobarea inventarierii în domeniul privat al Municipiului Câmpina a terenului în suprafață de 74,00 m.p., situat în Municipiul Câmpina, str.Teilor, nr.13, Tarla 36, Parcela Cc 1348

Având în vedere expunerea de motive nr.68.921/18 mai 2017 a membrilor Comisiei buget, finanțe, programe finanțare europeană, administrarea domeniului public și privat și agricultură, prin care propun aprobarea inventarierii în domeniul privat al Municipiului Câmpina a terenului în suprafață de 74,00 m.p., situat în Municipiul Câmpina, str.Teilor, nr.13, Tarla 36, Parcela Cc 1348;

Ținând seama de:

- raportul de specialitate promovat de Serviciul administrarea domeniului public și privat din cadrul Primăriei Municipiului Câmpina;
- raportul de specialitate promovat de Serviciul urbanism, amenajarea teritoriului din cadrul Primăriei Municipiului Câmpina;
- raportul Comisiei buget, finanțe, programe finanțare europeană, administrarea domeniului public și privat și agricultură din cadrul Consiliului local al Municipiului Câmpina;
- raportul Comisiei amenajarea teritoriului, urbanism, ecologie și protecția mediului din cadrul Consiliului local al Municipiului Câmpina;
- avizul secretarului Municipiului Câmpina;

În conformitate cu prevederile:

- art.4 din Legea nr.213/1998 privind bunurile proprietate publică;
- art.1 din Normele privind organizarea și efectuarea inventarierii elementelor de natura activelor, datoriilor și capitalurilor proprii aprobate prin Ordinul nr.2.861/2009;
- art.36, alin.(2), lit."c" din Legea nr.215/2001 privind administrația publică locală, republicată;

În temeiul art.115, alin.(1), lit."b", coroborat cu art.45, alin.(3) din Legea nr.215/2001 privind administrația publică locală, republicată,

Consiliul local al Municipiului Câmpina adoptă prezenta hotărâre.

Art.1. - Aprobă inventarierea în domeniul privat al Municipiului Câmpina a terenului în suprafață de 74,00 m.p., situat în Municipiul Câmpina, str.Teilor, nr.13, Tarla 36, Parcela Cc 1348, identificat prin schița de plan, ANEXĂ la prezenta hotărâre.

Art.2. - Prezenta hotărâre se comunică:


- Instituției Prefectului Județului Prahova;
- Primarului Municipiului Câmpina;
- Direcției economice;
- Direcției investiții;
- Direcției juridice;
- Serviciului urbanism și amenajarea teritoriului;

- Serviciului administrarea domeniului public și privat;
- Oficiului agricol;
- d-nei Cojocaru Georgeta – Ana.

Președinte de ședință,
Consilier,
dl. Frățilă Severinus – Florin



Contrasemnează,
Secretar,
jr. Moldoveanu Elena



Câmpina, 25 mai 2017
Nr. 79

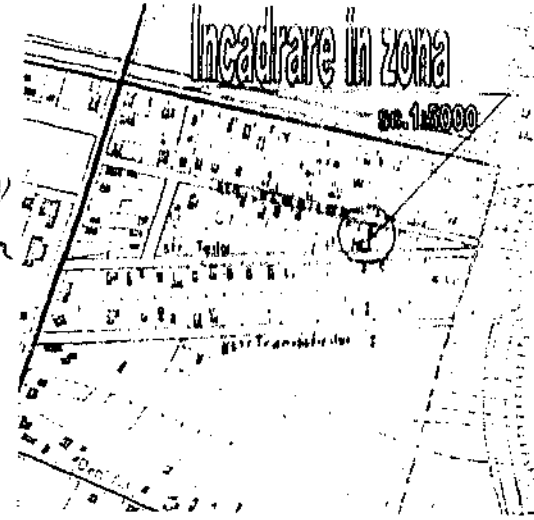
Cod FP-06-01, ver.1

PLAN DE AMPLASAMENT SI DELIMITARE A BUNULUI IMOBIL
SCARA 1:200 (INTRAVILAN)

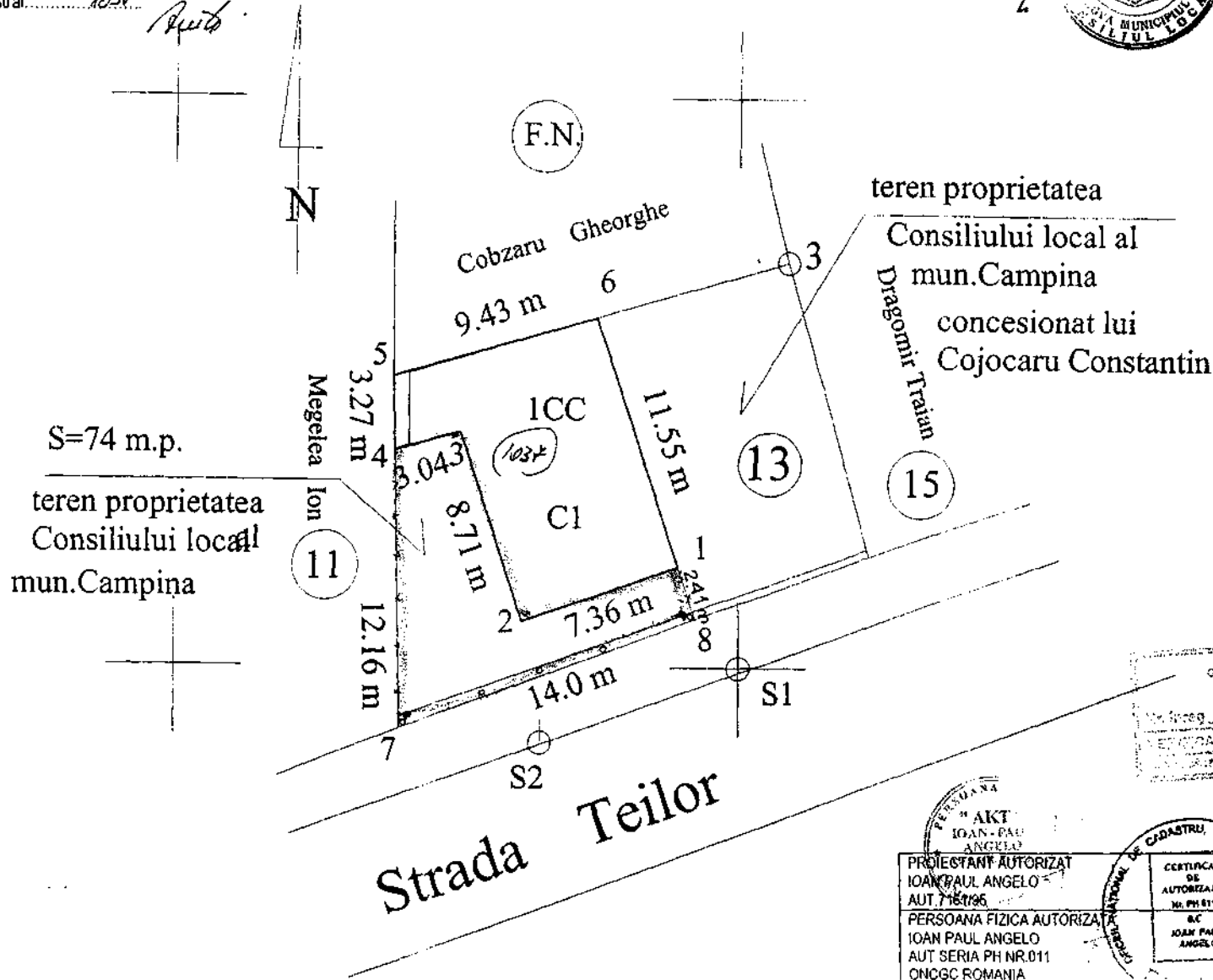
Judetul PRAHOVA
Teritoriul adm CAMPINA
Cod SIRUTA
Adresa: str. Teilor nr.13
mun. Campina
Stere=94.50 m.p.; Sc=116 m.p.
Conform Titlu de Proprietate nr.625/11261
din 02.03.1977 si adv. nr.8011/25.071991
conf. Legii 18/91 anexa 1
Nr.cadastral.....1034

Numele si prenumele proprietarului:
COJOCARU I.CONSTANTIN
Adresa: str.Teilor nr.13
Localitatea: mun.Campina
Judetul:Prahova

ANEXA
la H.C.L nr 79
din 25 MAI 2014
Prefectului de Prahova
Consilier
di. Prof. dr. SORINA FLOREA



Se incrie la BCF la unitatea C1Sc=91 m.p.
Teran ICC=94.5 m.p.



teren proprietatea
Consiliului local al
mun.Campina
concesionat lui
Cojocaru Constantin

COMISIA DE CARACTERIZARE
GEOMETRICE SI DATORARE
Județul PRAHOVA
Nr. Inreg. 1206 Data
SEMNECAT SI REVERSIORAT

PROIECTANT AUTORIZAT
IOAN PAUL ANGELO
AUT. 715/196

PERSOANA FIZICA AUTORIZATA
IOAN PAUL ANGELO
AUT. SERIA PH NR.011
ONCGC ROMANIA

Viza OJCGC PRAHOVA
Conform art.61 din legea 7/1996

OBIECT: inscriere la BCF TEREN+CONSTRUCTIE
Str. Teilor nr. 13
Mun. Campina
BENEFICIAR:
Cojocaru I. Constantin str. Teilor nr.13, mun Campina

EXPUNERE DE MOTIVE

Subsemnații: Albu Elena, Lupu Livia - Rodica, Bondoc Viorel - Gheorghe, Frîncu Anda - Lorena și Dochia Adrian – membri ai Comisiei de specialitate din cadrul Consiliului local al Municipiului Câmpina buget, finanțe, programe finanțare europeană, administrarea domeniului public și privat, în conformitate cu prevederile art.45, alin.(6) din Legea nr.215/2001 a administrației publice locale, republicată, a art.44, alin.(2) și art.50, alin.(1) din Regulamentul de Organizare și Funcționare al Consiliului local al Municipiului Câmpina, înaintăm la Aparatul permanent al Consiliului local **proiectul de hotărâre privind aprobarea inventarierii în domeniul privat al Municipiului Câmpina a terenului în suprafață de 74,00 m.p., situat în Municipiul Câmpina, str.Teilor, nr.13, Tarla 36, Parcela Cc 1348.**

Promovarea proiectului de hotărâre are la bază cererea d-nei Cojocaru Georgeta - Ana, înregistrată la Primăria Municipiului Câmpina sub nr.7.573/22 mar.2017 prin care solicită cumpărarea terenului în suprafață de 74,00 m.p., situat în Municipiul Câmpina, str.Teilor, nr.13, pe care îl deține în baza contractului de închiriere nr.3.198/11 apr.2016.

Solicitantă intenționează să efectueze lucrări de consolidare și restaurare a locuinței proprietate personală, iar pentru obținerea autorizației de construire este necesară intabularea terenului.

Inventarierea în domeniul privat a terenului menționat anterior se realizează în vederea întocmirii documentației necesare efectuării lucrării de cadastru.

Cadrul legal aplicabil:

- prevederile art.4 din Legea nr.213/1998 privind bunurile proprietate publică;
- prevederile art.1 din Normele privind organizarea și efectuarea inventarierii elementelor de natura activelor, datoriilor și capitalurilor proprii aprobate prin Ordinul nr.2.861/2009;
- prevederile art.36, alin.(2), lit."c", art.45, alin.(3) și art.115, alin.(1), lit."b" din Legea nr.215/2001 privind administrația publică locală, republicată.

CONSILIERI,

d-na Albu Elena _____

d-na Lupu Livia - Rodica _____

dl.Bondoc Viorel - Gheorghe _____

d-na Frîncu Anda - Lorena _____

dl.Dochia Adrian _____