

CONSILIUL LOCAL
AL MUNICIPIULUI CÂMPINA
JUDEȚUL PRAHOVA

HOTĂRÂRE

privind aprobarea inventarierii în domeniul privat al Municipiului Cămpina
a terenului în suprafață de 75,00 m.p., situat în Municipiul Cămpina,
str.Ec.Teodoroiu, f.nr., Tarla 83, Parcela Cc 287 și
alipirea cu terenul în suprafață de 162,00 m.p., Nr.cadastral 25172



Având în vedere:

- expunerea de motive nr.68.839/19 aprilie 2017 a membrilor Comisiei buget, finanțe, programe finanțare europeană, administrarea domeniului public și privat și agricultură, prin care propun aprobarea inventarierii în domeniul privat al Municipiului Cămpina a terenului în suprafață de 75,00 m.p., situat în Municipiul Cămpina, str.Ec.Teodoroiu, f.nr., Tarla 83, Parcela Cc 287 și alipirea cu terenul în suprafață de 162,00 m.p., Nr.cadastral 25172;

- rapoartele de specialitate promovate de Serviciul administrarea domeniului public și privat și Serviciul urbanism, amenajarea teritoriului;

- rapoartele Comisiilor de specialitate din cadrul Consiliului local al Municipiului Cămpina, respectiv:

- Comisia buget, finanțe, programe finanțare europeană, administrarea domeniului public și privat și agricultură;

- Comisia amenajarea teritoriului, urbanism, ecologie și protecția mediului;

- avizul secretarului Municipiului Cămpina;

Luând în considerare dispozițiile art.4 și art.22 din Legea nr.213/1998 privind bunurile proprietate publică;

Văzând dispozițiile art.1 din Normele privind organizarea și efectuarea inventarierii elementelor de natura activelor, datoriilor și capitalurilor proprii aprobate prin Ordinul nr.2.861/2009;

Ținând cont de prevederile art.23, lit."e", art.31 și art.132, alin.(1) din Anexa la Ordinul nr.700/2014 privind aprobarea Regulamentului de avizare, recepție și înscriere în evidențele de cadastru și carte funciară;

Ținând cont de prevederile art.36, alin.(2), lit."c" și art.115, alin.(1), lit."b" din Legea nr.215/2001 privind administrația publică locală, republicată;

În temeiul art.45, alin.(3) din Legea nr.215/2001 privind administrația publică locală, republicată,

Consiliul local al Municipiului Cămpina adoptă prezenta hotărâre.


Art.1. - Aprobă inventarierea în domeniul privat al Municipiului Cămpina a terenului în suprafață de 75,00 m.p., situat în Municipiul Cămpina, str.Ec.Teodoroiu, f.nr., Tarla 83, Parcela Cc 287, identificat prin schița de plan, ANEXĂ la prezenta hotărâre.

Art.2. - Se aprobă alipirea terenului în suprafață de 75,00 m.p., situat în Municipiul Cămpina, str.Ec.Teodoroiu, f.nr., Tarla 83, Parcela Cc 287 cu terenul în suprafață de 162,00 m.p., situat în Municipiul Cămpina, str.Ec.Teodoroiu, f.nr., Nr.cadastral 25172, identificate prin schița de plan, ANEXĂ la prezenta hotărâre.

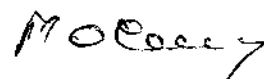
Art.3. - Prezenta hotărâre se comunică:

- Instituției Prefectului Județului Prahova;
- Primarului Municipiului Câmpina;
- Direcției economice;
- Direcției investiții;
- Serviciului urbanism și amenajarea teritoriului;
- Serviciului administrarea domeniului public și privat;
- Oficiului agricol.

Președinte de ședință,
Consilier,
dl.Enache Dragomir



Contrasemnează,
Secretar,
jr.Moldoveanu Paul

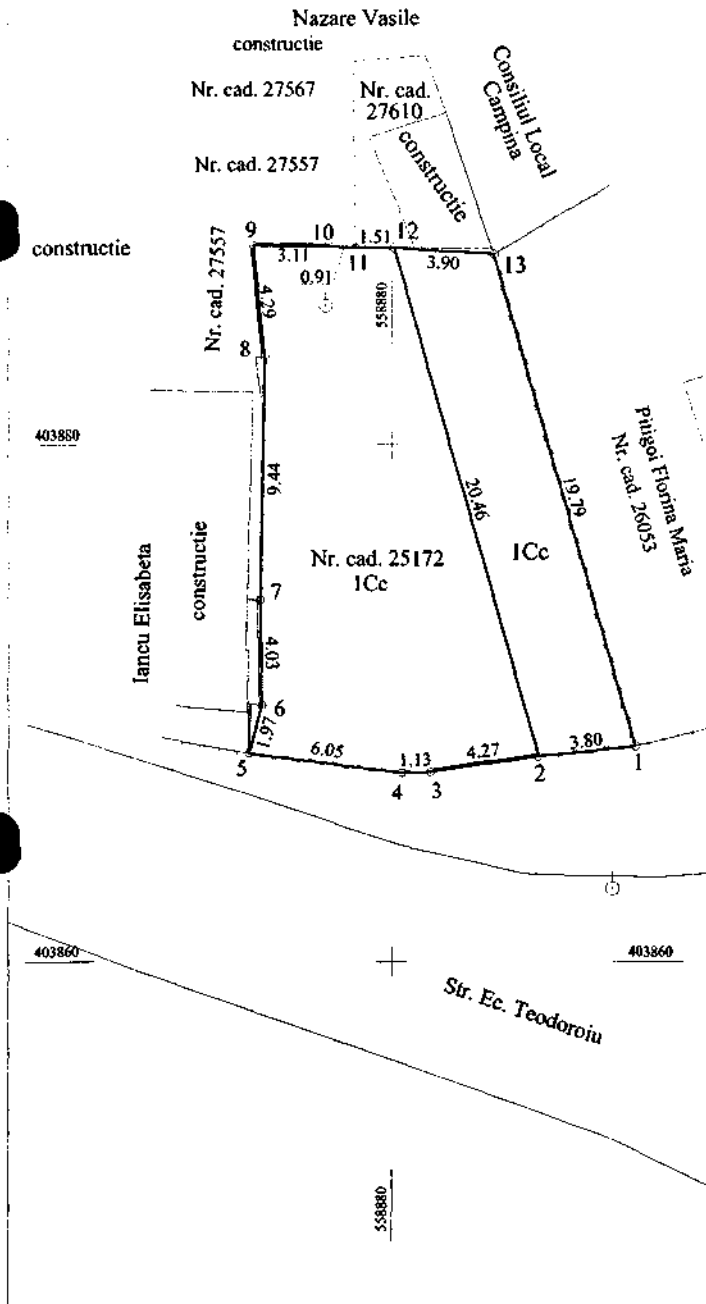


Câmpina, 27 aprilie 2017
Nr. 65

Cod FP-06-01, ver.1

**PLAN DE AMPLASAMENT ȘI DELIMITARE A IMOBILULUI
CU PROPUNEREA DE DEZLIPIRE/ALIPIRE**

Nr. cadastral	Suprafata masurata	Adresa imobilului	
25172	162.00mp.	Mun. Campina, Str. Ec. Teodoriu, f.n., Tarla 83, Parcela Cc 287, Jud. Prahova.	
Carte Funciara nr.	25172	U.A.T.	Campina - Intravilan
	75.00mp.	Mun. Campina, Str. Ec. Teodoriu, f.n., Tarla 83, Parcela Cc 287, Jud. Prahova.	
Carte Funciara nr.		U.A.T.	Campina - Intravilan



Scara 1 : 200

ANEXĂ
la H.C.L. nr. 65
din 27 APRILIE 2017
Președintele sedinței,
Consilier
dl. Enache Bogdan



Situția actuală (înainte de dezlipire/alipire)			
Nr. cad.	Suprafata (mp)	Categoria de folosință (mp)	Descrierea imobilului
25172	162.00	Cc	Teren intravilan.
	75.00	Cc	Teren intravilan.
Total	237.00		
Situția viitoare (după de dezlipire/alipire)			
Nr. cad.	Suprafata (mp)	Categoria de folosință (mp)	Descrierea imobilului
	237.00	Cc	Teren intravilan.
Total	237.00		

Executant: S.C. Arhcad Geop SRL
 Confirma executarea măsurătorilor la teren, corectitudinea întocmirii documentației cadastrale și corespondența acesteia cu realitatea în teren.
 Data 20.03.2017

Inspector
 Confirma introducerea imobilului în baza de date integrată și atribuirea numărului cadastral
 Semnatura și parafă
 Data

* În situația în care există numere cadastrale pentru imobilele vecine, în locul numelui vecinului se va trece numărul cadastral, iar în lipsa numărului cadastral numărul topografic sau numărul administrativ. Suprafețele se rotunjesc la metru pătrat.

EXPUNERE DE MOTIVE

Subsemnații: Albu Elena, Lupu Livia - Rodica, Bondoc Viorel - Gheorghe, Frîncu Anda - Lorena și Dochia Adrian – membri ai Comisiei de specialitate din cadrul Consiliului local al Municipiului Câmpina buget, finanțe, programe finanțare europeană, administrarea domeniului public și privat, în conformitate cu prevederile art.45, alin.(6) din Legea nr.215/2001 a administrației publice locale, republicată, a art.44, alin.(2) și art.50, alin.(1) din Regulamentul de Organizare și Funcționare al Consiliului local al municipiului Câmpina, înaintăm la Aparatul permanent al Consiliului local **proiectul de hotărâre privind aprobarea inventarierii în domeniul privat al Municipiului Câmpina a terenului în suprafață de 75,00 m.p., situat în Municipiul Câmpina, str.Ec.Teodoroiu, f.nr., Tarla 83, Parcela Cc 287 și alipirea cu terenul în suprafață de 162,00 m.p., Nr.cadastral 25172.**

Promovarea proiectului de hotărâre are la bază cererea d-nei Baltag Ștefania - Roxana, înregistrată la Primăria Municipiului Câmpina sub nr.3.240/3 februarie 2017, prin care solicită inventarierea în domeniul privat al Municipiului Câmpina a terenului în suprafață de 75,00 m.p., situat în Municipiul Câmpina, str.Ec.Teodoroiu, f.nr., Tarla 83, Parcela Cc 287 și alipirea cu terenul în suprafață de 162,00 m.p., situat la aceeași adresă, pe care îl deține în baza unui contract de închiriere.

Terenul în suprafață de 75,00 m.p. asigura accesul din calea publică la o construcție anexă (garaj), acces care se realizează în acest moment din aleea pietonală care deservește și construcția, proprietate a petenților.

După finalizarea documentației cadastrale se va elabora un proiect de hotărâre privind vânzarea întregului lot rezultat ca urmare a alipirii.

Inventarierea în domeniul privat a terenului în suprafață de 75,00 m.p se realizează în vederea întocmirii documentației necesare efectuării lucrării de cadastru.

Cadrul legal aplicabil:

- prevederile art.4 și art.22 din Legea nr.213/1998 privind bunurile proprietate publică;

- prevederile art.1 din Normele privind organizarea și efectuarea inventarierii elementelor de natura activelor, datoriilor și capitalurilor proprii aprobate prin Ordinul nr.2.861/2009;

- prevederile art.23, lit."e", art.31 și art.132, alin.(1) din Anexa la Ordinul nr.700/2014 privind aprobarea Regulamentului de avizare, recepție și înscriere în evidențele de cadastru și carte funciară;

- prevederile art.36, alin.(2), lit."c", art.45, alin.(3) și art.115, alin.(1), lit."b" din Legea nr.215/2001 privind administrația publică locală, republicată.

CONSILIERI,

d-na Albu Elena _____

d-na Lupu Livia - Rodica _____

dl.Bondoc Viorel - Gheorghe _____

d-na Frîncu Anda - Lorena _____

dl.Dochia Adrian _____