

CONSILIUL LOCAL
AL MUNICIPIULUI CÂMPINA
JUDEȚUL PRAHOVA

HOTĂRÂRE

**privind aprobarea inventarierii în domeniul privat al Municipiului Câmpina
a terenului în suprafață de 22.709,00 m.p., situat în Municipiul Câmpina,
str.Industriei, nr.7, T 83, P 455**

Având în vedere:

- expunerea de motive nr.68.659/23 februarie 2017 a d-lui ing.Tiseanu Horia
Laurențiu – Primarul Municipiului Câmpina și a d-lui ec.Pițigoi Ioan – Adrian –
Viceprimarul Municipiului Câmpina, prin care propun aprobarea inventarierii în domeniul
privat al Municipiului Câmpina a terenului în suprafață de 22.709,00 m.p., situat în
Municipiul Câmpina, str.Industriei, nr.7, T 83, P 455;

- rapoartele de specialitate promovate de Serviciul administrarea domeniului public și
privat și Serviciul urbanism, amenajarea teritoriului;

- rapoartele Comisiilor de specialitate din cadrul Consiliului local al Municipiului
Câmpina, respectiv:

- Comisia buget, finanțe, programe finanțare europeană, administrarea
domeniului public și privat și agricultură;

- Comisia amenajarea teritoriului, urbanism, ecologie și protecția mediului;

- avizul secretarului Municipiului Câmpina;

Luând în considerare dispozițiile art.4 și art.22 din Legea nr.213/1998 privind
bunurile proprietate publică;

Văzând dispozițiile art.1 din Normele privind organizarea și efectuarea inventarierii
elementelor de natura activelor, datoriilor și capitalurilor proprii aprobate prin Ordinul
nr.2.861/2009;

Ținând cont de prevederile art.36, alin.(2), lit."c" și art.115, alin.(1), lit."b" din Legea
nr.215/2001 privind administrația publică locală, republicată;

În temeiul art.45, alin.(3) din Legea nr.215/2001 privind administrația publică locală,
republicată,


Consiliul local al Municipiului Câmpina adoptă prezenta hotărâre.

Art.1. - Aprobă inventarierea în domeniul privat al Municipiului Câmpina a
terenului în suprafață de 22.709,00 m.p., situat în Municipiul Câmpina, str.Industriei,
nr.7, T 83, P 455, identificat prin schița de plan, ANEXĂ la prezenta hotărâre.

Art.2. - Prezenta hotărâre se comunică:

- Instituției Prefectului Județului Prahova;
- Primarului Municipiului Câmpina;
- Direcției economice;
- Direcției investiții;
- Serviciului urbanism și amenajarea teritoriului;
- Serviciului administrarea domeniului public și privat;
- Oficiului agricol.

Președinte de ședință,
Consilier,
dl.Dragomir Ion



Contrasemnează,
Secretar,
jr.Moldoveanu Paul

Handwritten signature of jr.Moldoveanu Paul

Câmpina, 23 februarie 2017

Nr. 33

Cod FP-06-01, ver.1

PLAN DE SITUATIE

SCARA: 1:2000

Mun. Campina, Str. Industriei, nr.7, Tarta 83, Parcela 455, Jud. Prahova.

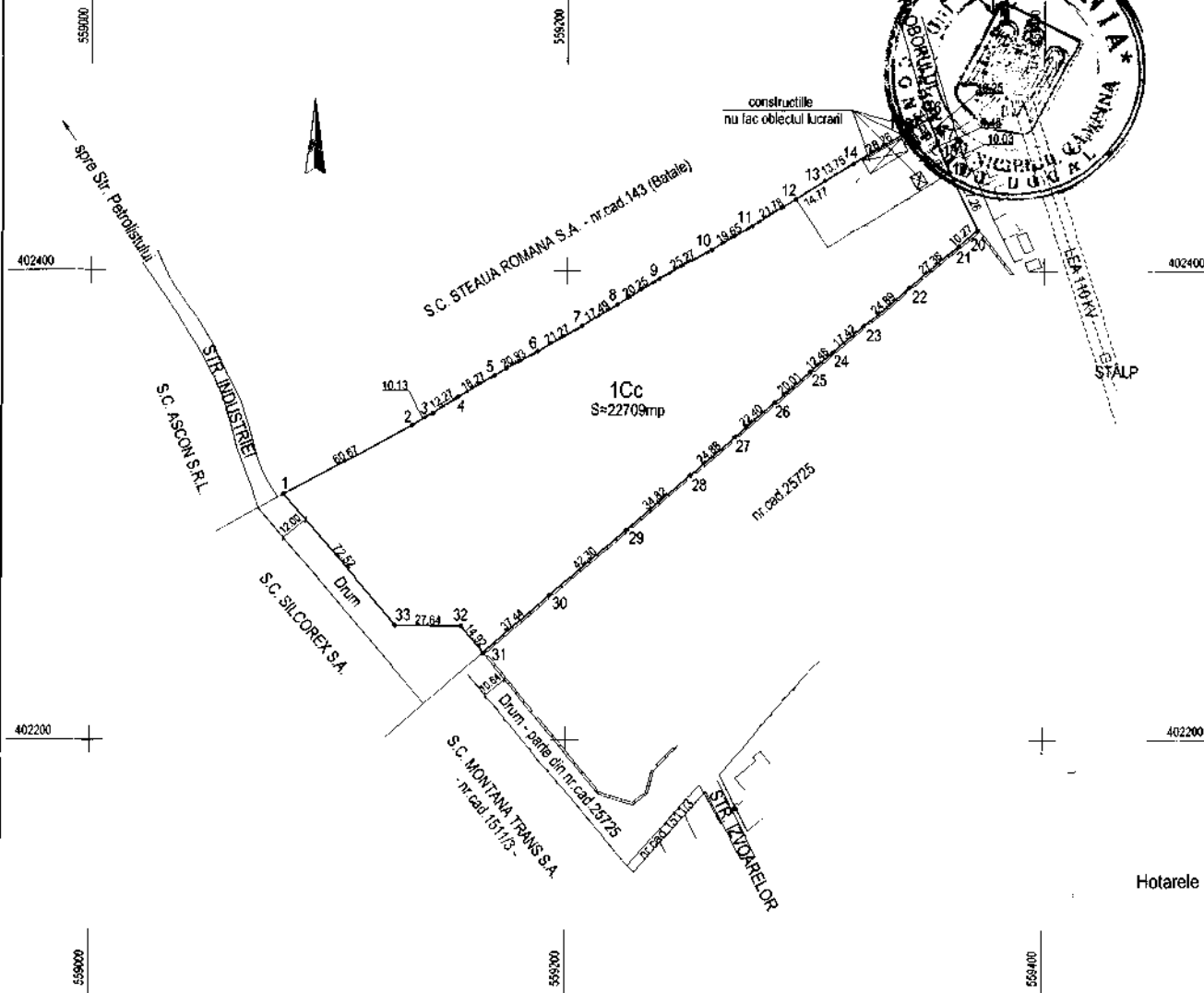
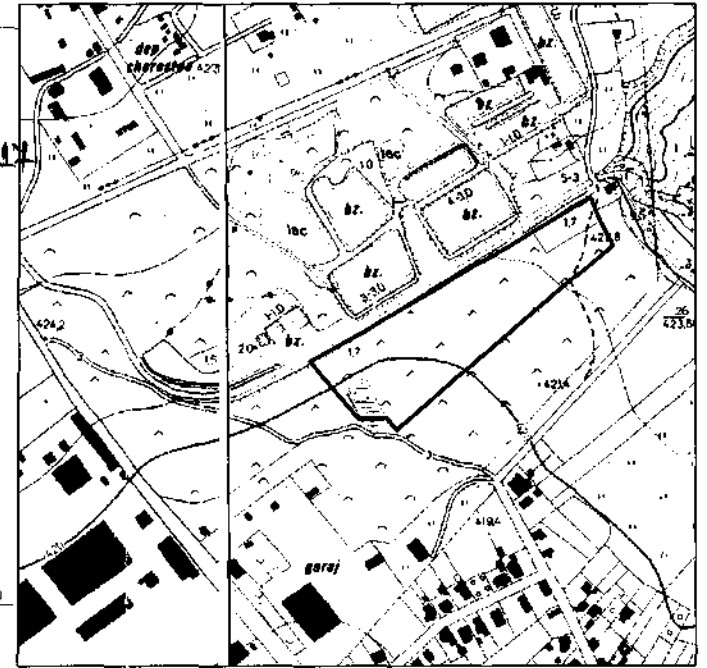
Proprietar: MUNICIPIUL CAMPINA - domeniu privat

S teren din masuratori = 22709.00 mp (contur 1,2,3,.....32,33,1)

AMPLASAMENT


INCADRARE IN ZONA Sc. 1:5000

ANEXA
la H.C.L. nr. 33
din 23 februarie 2011
Pentru redințele redinței



O.C.P.I. PRAHOVA

RECEPTIONAT.....



Hotarele au fost identificate de catre proprietar

EXPUNERE DE MOTIVE

Subsemnații: ing.Tiseanu Horia Laurențiu - Primarul Municipiului Câmpina și ec.Pițigoi Ioan – Adrian - Viceprimarul Municipiului Câmpina, în conformitate cu prevederile art.45, alin.(6) din Legea nr.215/2001 a administrației publice locale, republicată, a art.44, alin.(2) și art.50, alin.(1) din Regulamentul de Organizare și Funcționare al Consiliului local al Municipiului Câmpina, înaintăm la Aparatul permanent al Consiliului local proiectul de hotărâre privind aprobarea inventarierii în domeniul privat al Municipiului Câmpina a terenului în suprafață de 22.709,00 m.p., situat în Municipiul Câmpina, str.Industriei, nr.7, T 83, P 455.

Promovarea proiectului de hotărâre este necesară ca urmare a dării în folosință în perioada imediat următoare a noului cimitir public din cartierul Slobozia, pentru care se dorește crearea unei căi de acces alternative, care să nu afecteze locuitorii din zona respectivă, să permită accesul autovehiculelor de intervenție și care să constituie o variantă mai scurtă de acces în incinta cimitirului.

Terenul supus inventarierii prin prezentul proiect de hotărâre a făcut obiectul unui litigiu în instanță, în urma căruia a fost anulat protocolul de predare – primire, încheiat în anul 2003.

Așa cum rezultă din adresa nr.45973/28 dec.2012 a Ministerului Transportului – Direcția Infrastructură Rutieră și Reglementări Tehnice, înregistrată la Primăria Municipiului Câmpina sub nr.2.076/25 ian.2017, acest teren nu se află în evidențele acestei instituții.

Inventarierea în domeniul privat a terenului menționat anterior se realizează în vederea întocmirii documentației necesare efectuării lucrării de cadastru.

Cadrul legal aplicabil:

- prevederile art.4 și art.22 din Legea nr.213/1998 privind bunurile proprietate publică;

- prevederile art.1 din Normele privind organizarea și efectuarea inventarierii elementelor de natura activelor, datoriilor și capitalurilor proprii aprobate prin Ordinul nr.2.861/2009;

- prevederile art.36, alin.(2), lit."c", art.45, alin.(3) și art.115, alin.(1), lit."b" din Legea nr.215/2001 privind administrația publică locală, republicată.

PRIMAR,
ing.Tiseanu ~~Horia~~ Laurențiu

VICEPRIMAR,
ec.Pițigoi Ioan – Adrian