


CONSILIUL LOCAL
AL MUNICIPIULUI CÂMPINA
JUDEȚUL PRAHOVA



HOTĂRÂRE

privind aprobarea inventarierii în domeniul public al Municipiului Câmpina
a terenului în suprafață de 1.783,00 m.p., situat în Municipiul Câmpina,
str.Industriei, f.nr., T 83, P 455

Având în vedere:

- expunerea de motive nr.68.663/23 februarie 2017 a d-lui ing.Tiseanu Horia
Laurențiu – Primarul Municipiului Câmpina și a d-lui ec.Pițigoi Ioan – Adrian –
Viceprimarul Municipiului Câmpina,, prin care propun aprobarea inventarierii în
domeniul public al Municipiului Câmpina a terenului în suprafață de 1.783,00 m.p.,
situat în Municipiul Câmpina, str.Industriei, f.nr., T 83, P 455;

- rapoartele de specialitate promovate de Serviciul administrarea domeniului
public și privat și Serviciul urbanism, amenajarea teritoriului;

- rapoartele Comisiilor de specialitate din cadrul Consiliului local al
Municipiului Câmpina, respectiv:

- Comisia buget, finanțe, programe finanțare europeană, administrarea
domeniului public și privat și agricultură;

- Comisia amenajarea teritoriului, urbanism, ecologie și protecția
mediului;

- avizul secretarului Municipiului Câmpina;

Văzând dispozițiile art.3, alin.(4) și punctul III.4 din Anexa la Legea
nr.213/1998 privind bunurile proprietate publică;

Având în vedere prevederile pct.VI, X și XIII din Anexa la H.G.R. nr.548/1999
și Anexa nr.3 la Normele tehnice pentru întocmirea inventarului bunurilor care
alcătuiesc domeniul public al comunelor, orașelor, municipiilor și județelor;

Ținând cont de prevederile art.36, alin.(2), lit."c" și art.115, alin.(1), lit."b" din
Legea nr.215/2001 privind administrația publică locală, republicată;

În temeiul dispozițiilor art.45, alin.(3) din Legea nr.215/2001 privind
administrația publică locală, republicată,

Consiliul local al Municipiului Câmpina adoptă prezenta hotărâre.

Art.1. - Aprobă inventarierea în domeniul public al Municipiului Câmpina a
terenului în suprafață de 1.783,00 m.p., situat în Municipiul Câmpina, str.Industriei,
f.nr., T 83, P 455, identificat prin schița de plan, ANEXĂ la prezenta hotărâre.

Art.2. – Cu data adoptării prezentei hotărâri se modifică în mod corespunzător
H.C.L. nr.99/30 iulie 2009 privind însușirea inventarului bunurilor care alcătuiesc
domeniul public al Municipiului Câmpina.

Art.3. - Prezenta hotărâre se comunică:

- Instituției Prefectului Județului Prahova;
- Primarului Municipiului Câmpina;
- Consiliului Județean Prahova;
- Direcției economice;
- Direcției investiții;

- Serviciului urbanism și amenajarea teritoriului;
- Serviciului administrarea domeniului public și privat;
- Oficiului agricol.

Președinte de ședință
Consilier,
dl. Dragomir Ion



Contrasemnează,
Secretar,
jr. Moldoveanu Paul

Câmpina, 23 februarie 2017

Nr. 32

Cod FP-06-01, ver.1

PLAN DE SITUATIE

SCARA: 1:1000

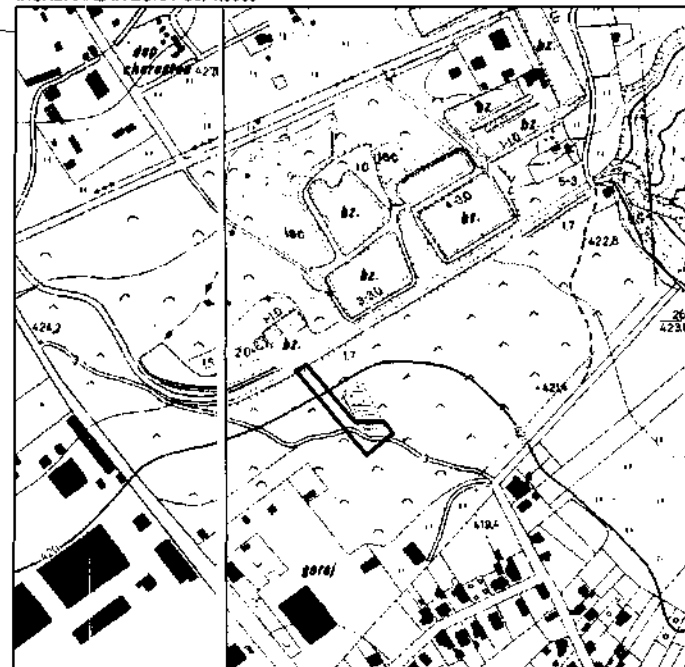
Mun. Campina, Str. Industriei, f.n., Tarta 83, Parcela 455, Jud. Prahova.

Proprietar: MUNICIPIUL CAMPINA - domeniu public

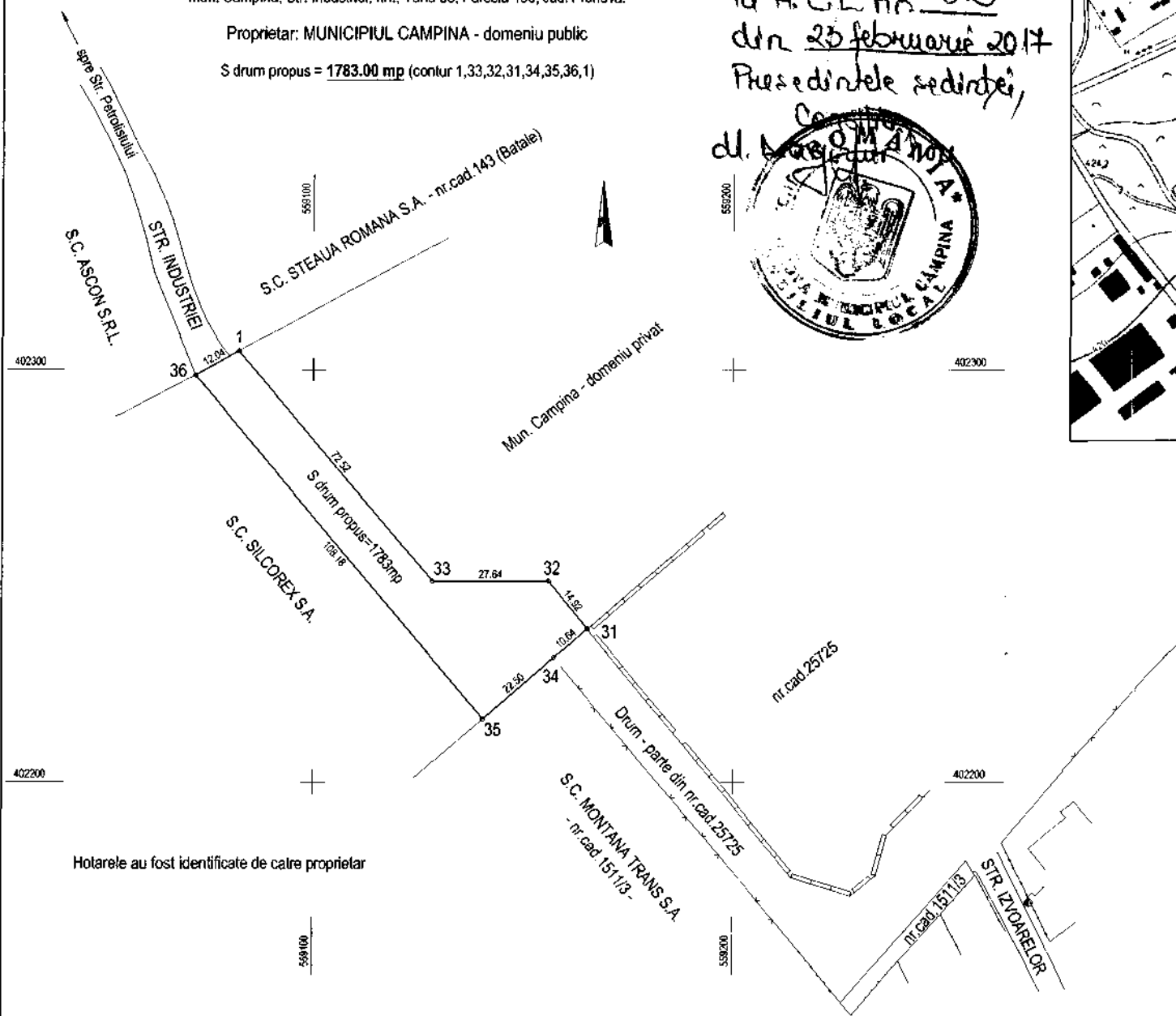
S drum propus = 1783.00 mp (contur 1,33,32,31,34,35,36,1)

AMPLASAMENT

INCADRARE IN ZONA Sc. 1:5000



ANEXA
la H.C.L. nr. 32
din 23 februarie 2017
Președintele sedinței,



Hotarele au fost identificate de catre proprietar

O.C.P.I. PRAHOVA

RECEPTIONAT.....



ROMÂNIA
JUDEȚUL PRAHOVA
MUNICIPIUL CAMPINA
PRIMAR
VICEPRIMAR
Nr.68.663/23 februarie 2017

EXPUNERE DE MOTIVE

Subsemnații: ing.Tiseanu Horia Laurențiu - Primarul Municipiului Câmpina și ec.Pițigoi Ioan – Adrian - Viceprimarul Municipiului Câmpina, în conformitate cu prevederile art.45, alin.(6) din Legea nr.215/2001 a administrației publice locale, republicată, a art.44, alin.(2) și art.50, alin.(1) din Regulamentul de Organizare și Funcționare al Consiliului local al Municipiului Câmpina, înaintăm la Aparatul permanent al Consiliului local **proiectul de hotărâre privind aprobarea inventarierii în domeniul public al Municipiului Câmpina a terenului în suprafață de 1.783,00 m.p., situat în Municipiul Câmpina, str.Industriei, f.nr., T 83, P 455.**

Promovarea proiectului de hotărâre este necesară pentru crearea unei căi de acces alternative la cimitirul ce urmează a fi dat în folosință, în Cartierul Slobozia, prin prelungirea str.Industriei cu o lungime de 108,00 m. și care va avea dimensiunile necesare pentru accesul autovehiculelor de intervenție.

Prin aprobarea prezentului proiect de hotărâre accesul la cimitirul public se va face pe două artere de circulație, astfel încât, în Cartierul Slobozia, în care predominant sunt locuințe familiale să se poată circula în condiții de maximă siguranță.

După adoptarea prezentului proiect de hotărâre se va modifica în mod corespunzător H.C.L. nr.99/30 iulie 2009 privind însușirea inventarului bunurilor care alcătuiesc domeniul public al Municipiului Câmpina.

Cadrul legal aplicabil:

- prevederile art.3, alin.(4) și punctul III.4 din Anexa la Legea nr.213/1998 privind bunurile proprietate publică;
- prevederile pct.VI, X și XIII din Anexa la H.G.R. nr.548/1999 și Anexa nr.3 la Normele tehnice pentru întocmirea inventarului bunurilor care alcătuiesc domeniul public al comunelor, orașelor, municipiilor și județelor;
- prevederile art.36, alin.(2), lit."c", art.45, alin.(3) și art.115, alin.(1), lit."b" din Legea nr.215/2001 privind administrația publică locală, republicată.

PRIMAR,
ing.Tiseanu Horia Laurențiu

VICEPRIMAR,
ec.Pițigoi Ioan – Adrian