

**CONSILIUL LOCAL  
AL MUNICIPIULUI CÂMPINA  
JUDEȚUL PRAHOVA**

**HOTĂRÂRE**

**privind modificarea Anexei la H.C.L. nr.177/15 dec.2016**

Având în vedere:

- expunerea de motive nr.68.572/26 ianuarie 2017 a d-nei consilier Clinciu Monica - Iozefina, prin care propune modificarea Anexei la H.C.L. nr.177/15 decembrie 2016 privind aprobarea inventarierii în domeniul privat al Municipiului Câmpina a terenului în suprafață de 7.340,00 m.p., situat în Municipiul Câmpina, B-dul Carol I, f.nr., Tarla 12, Parcelele F381, L380;

- rapoartele de specialitate promovate de Serviciul administrarea domeniului public și privat și Biroul urbanism, amenajarea teritoriului;

- rapoartele Comisiilor de specialitate din cadrul Consiliului local al Municipiului Câmpina, respectiv:

- Comisia buget, finanțe, programe finanțare europeană, administrarea domeniului public și privat și agricultură;

- Comisia amenajarea teritoriului, urbanism, ecologie și protecția mediului;

- avizul secretarului Municipiului Câmpina;

Luând în considerare dispozițiile art.4 și art.22 din Legea nr.213/1998 privind bunurile proprietate publică;

Văzând dispozițiile art.1 din Normele privind organizarea și efectuarea inventarierii elementelor de natura activelor, datoriilor și capitalurilor proprii aprobate prin Ordinul nr.2.861/2009;

Ținând cont de prevederile art.36, alin.(2), lit."c" și art.115, alin.(1), lit."b" din Legea nr.215/2001 privind administrația publică locală, republicată;

În temeiul art.45, alin.(3) din Legea nr.215/2001 privind administrația publică locală, republicată,

**Consiliul local al Municipiului Câmpina adoptă prezenta hotărâre.**

**Art.1.** - Aprobă modificarea Anexei la H.C.L. nr.177/15 decembrie 2016 privind inventarierea în domeniul privat al Municipiului Câmpina a terenului în suprafață de 7.340,00 m.p., situat în Municipiul Câmpina, B-dul Carol I, f.nr., Tarla 12, Parcelele F381, L380, conform ANEXEI care face parte integrantă din prezenta hotărâre.

**Art.2.** - În tot cuprinsul H.C.L. nr.177/15 decembrie 2016 datele de identificare ale terenului prevăzut la art.1 sunt: B-dul Carol I, f.nr., Tarla 11, Parcelele F381, L380, Pdt 398/1.

**Art.3.** - Prezenta hotărâre se comunică:

- Instituției Prefectului Județului Prahova;
- Primarului Municipiului Câmpina;
- Direcției economice;
- Direcției investiții;

- Biroului urbanism și amenajarea teritoriului;
- Serviciului administrarea domeniului public și privat;
- Oficiului agricol.

Președinte de ședință,  
Consilier,  
dl. Dochia Adrian



Contrasemnează,  
Secretar,  
jr. Moldoveanu Paul

Câmpina, 26 ianuarie 2017  
Nr. 2

Cod FP-06-01, ver.1

# PLAN DE SITUATIE

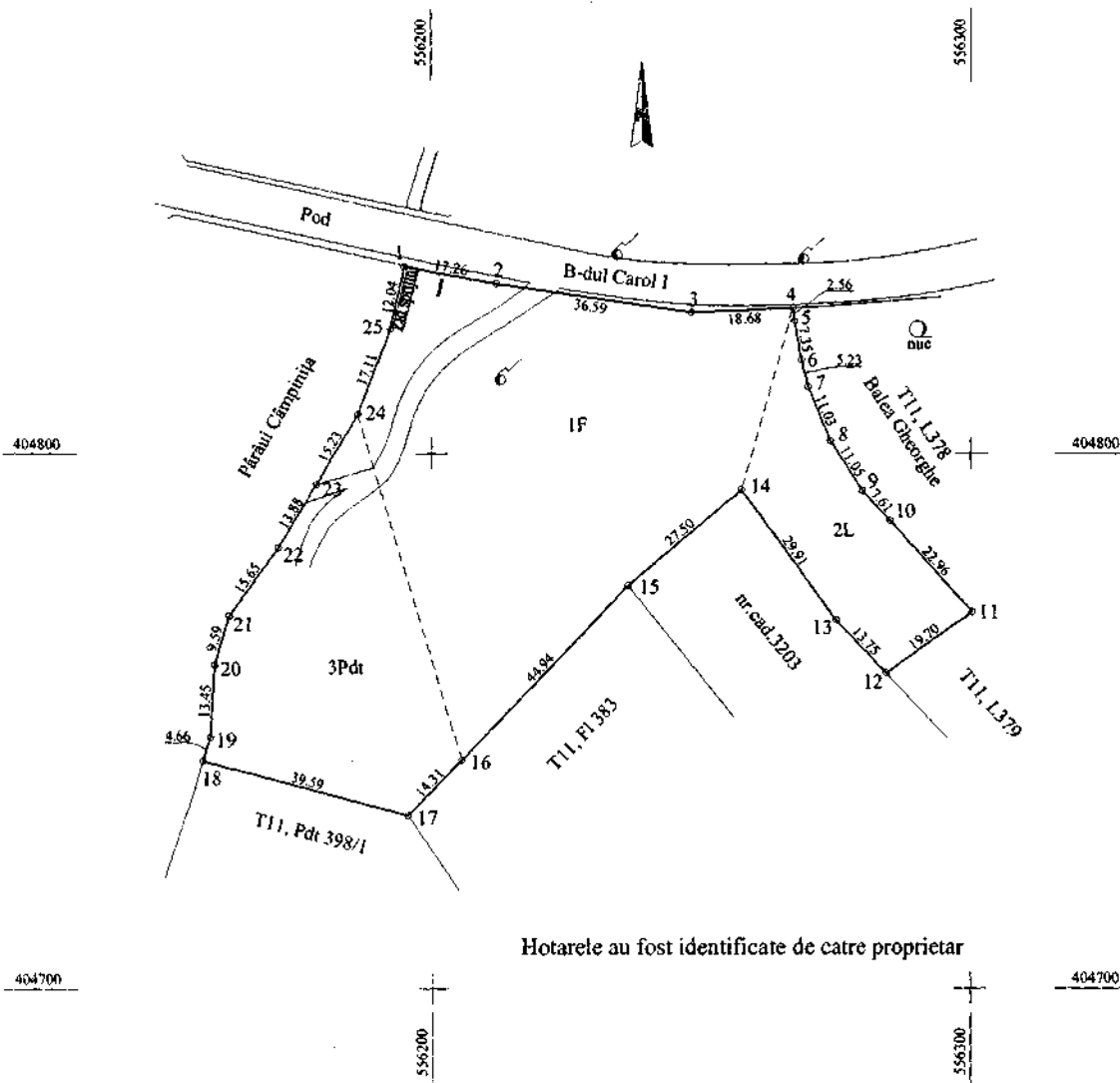
SCARA: 1:1000

Mun. Campina, B-dul Carol I, f.n., Tarla 11, Parcele F381, L380, Pdt398/1, Jud. Prahova.

Proprietar: Municipiul Campina - domeniu privat

S teren din masuratori = 7340.00 mp (S din acte = 7340.00 mp) - contur 1,2,3,.....,24,25,1

(S 1F = 4280 mp, S 2L = 1034 mp, S 3Pdt = 2026 mp)



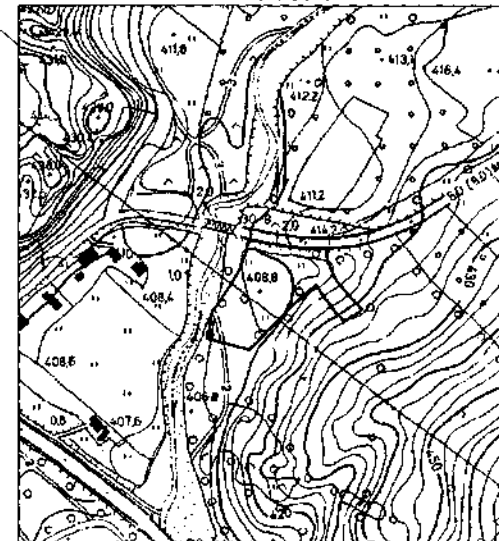
Hotarele au fost identificate de catre proprietar

AMPLASAMENT

ANEXĂ  
la H.C.L. nr. 2  
din 26 Ianuarie 2014  
Președintele sedinței,  
Consilier MANIA  
di. Nochiș Adrian




INCADRARE IN ZONA Sc. 1:5000



O.C.P.I. PRAHOVA

RECEPTIONAT.....

VALABIL NUMAI CU VIZA O.C.P.I. PRAHOVA



## EXPUNERE DE MOTIVE

Subsemnata Clinciu Monica - Iozefina - consilier local al Municipiului Câmpina, membru al Comisiei de specialitate amenajarea teritoriului, urbanism, ecologie și protecția mediului, în conformitate cu prevederile art.45, alin.(6) din Legea nr.215/2001 a administrației publice locale, republicată, a art.44, alin.(2) și art.50, alin.(1) din Regulamentul de Organizare și Funcționare al Consiliului local al Municipiului Câmpina, înaintez la Aparatul permanent al Consiliului local **proiectul de hotărâre privind modificarea Anexei la H.C.L. nr.177/15 decembrie 2016 referitoare la aprobarea inventarierii în domeniul privat al Municipiului Câmpina a terenului în suprafață de 7.340,00 m.p., situat în Municipiul Câmpina, B-dul Carol I, f.nr., Tarla 12, Parcelele F381, L380.**

Promovarea proiectului de hotărâre se impune ca urmare a adoptării de către Consiliul local al Municipiului Câmpina a H.C.L. nr.177/15 dec.2016 referitoare la inventarierea în domeniul privat a terenului în suprafață de 7.340,00 m.p., situat în Municipiul Câmpina, B-dul Carol I, f.nr., Tarla 12, Parcelele F381, L380.

La fundamentarea acestei hotărâri a fost avută în vedere o schiță de plan întocmită în anul 1999, de către un topometrist autorizat, cu ocazia efectuării unui schimb de terenuri.

În baza hotărârii mai sus menționate, au fost întreprinse demersuri în vederea înscrierii în Cartea funciară a terenului supus inventarierii, dar acest lucru nu s-a putut realiza, motivat de faptul că atât forma, cât și datele de identificare ale acestuia au fost menționate în mod eronat.

Prin prezentul proiect de hotărâre se dorește doar actualizarea formei terenului, a datelor de identificare, fără a se interveni asupra suprafeței inițiale.

Cadrul legal aplicabil:

- prevederile art.4 și art.22 din Legea nr.213/1998 privind bunurile proprietate publică;

- prevederile art.1 din Normele privind organizarea și efectuarea inventarierii elementelor de natura activelor, datoriilor și capitalurilor proprii aprobate prin Ordinul nr.2.861/2009;

- prevederile art.36, alin.(2), lit."c", art.45, alin.(3) și art.115, alin.(1), lit."b" din Legea nr.215/2001 privind administrația publică locală, republicată.

CONSILIER,  
Clinciu Monica – Iozefina

